

# ТЕХНИЧЕСКИЙ ПЛАН

## Здания (многоквартирного дома)

(вид объекта недвижимости, в отношении которого подготовлен технический план, в родительном падеже)

Дата подготовки технического плана: «28» октября 2022 г.

(число, месяц, год)

### Общие сведения о кадастровых работах

#### 1. Технический план подготовлен в результате выполнения кадастровых работ в связи с:

образованием многоквартирного дома, расположенного по адресу: Российская Федерация, Московская область, городской округ Ленинский, город Видное, территория ЖК Видный город, улица имени народной артистки СССР Галины Вишневской, дом 6 корпус 1 и 107 помещение в нем, в том числе 64 квартиры, 2 нежилых помещения, 30 кладовых и 11 помещений (общее имущество в многоквартирном доме).

#### 2. Сведения о заказчике кадастровых работ:

В отношении физического лица:

фамилия, имя, отчество (последнее - при наличии) физического лица: -

страховой номер индивидуального лицевого счета в системе обязательного пенсионного страхования Российской Федерации (СНИЛС): -

наименование и реквизиты документа, удостоверяющего личность: -

адрес постоянного места жительства или преимущественного пребывания: -

В отношении юридического лица, органа государственной власти, органа местного самоуправления:

полное или сокращенное (в случае, если имеется) наименование: Публично-правовая компания "Фонд развития территорий"

основной государственный регистрационный номер: 5177746100032

идентификационный номер налогоплательщика: 7704446429

В отношении иностранного юридического лица:

полное наименование: -

страна регистрации (инкорпорации): -

#### 3. Сведения о кадастровом инженере:

Фамилия, имя, отчество (последнее - при наличии): Марцинкус Владимир Антанас

Основной государственный регистрационный номер кадастрового инженера - индивидуального предпринимателя (ОГРНИП): -

Страховой номер индивидуального лицевого счета: 127-803-845 70

Уникальный реестровый номер в реестре саморегулируемых организаций кадастровых инженеров и дата внесения сведений о физическом лице в такой реестр : 1508, «23» мая 2016 г.

Полное или сокращенное (в случае, если имеется) наименование саморегулируемой организации кадастровых инженеров, членом которой является кадастровый инженер:

Объединение профессионалов кадастровой деятельности

Контактный телефон: +79163458372

Почтовый адрес и адрес электронной почты (при наличии), по которым осуществляется связь с кадастровым инженером:

125315, г. Москва, ул. Лизы Чайкиной, д. 1, корп.2, офис ПАО "МБKR"

mccland08@gmail.com

Полное или (в случае, если имеется) сокращенное наименование юридического лица, если кадастровый инженер является работником юридического лица, адрес юридического лица: ПАО "МБKR", город Москва, Краснопрудная улица, дом 12/1, строение 1, офис Э/ПОМ/К/ОФ 6/38/5/3

Наименование, номер и дата документа, на основании которого выполняются кадастровые работы:

№ ФЗП-17/2207-21, «21» июля 2021 г.

## Исходные данные

### Перечень документов, использованных при подготовке технического плана:

№ п/п	Вид	Дата	Номер	Наименование	Иные сведения
1	2	3	4	5	6
1	ПРОЧИЕ	01.01.2019	ВГ-Пр-01-16.1-ПД-АР	Проектная документация выдан: ООО "Тридика"	-
2	Разрешение на строительство	10.08.2017	RU50-48-8787-2017	Разрешение на строительство выдан: Министерство строительного комплекса Московской области	Наименование файла: РнС_ППКВГ16 ч-б А.pdf
3	Кадастровая выписка о земельном участке	30.05.2022	99/2022/4701 01921	Выписка из Единого государственного реестра недвижимости выдан: ФГИС ЕГРН	-
4	ПРОЧИЕ	21.09.2021	111/14425	Выписка координат из каталога геодезических пунктов в МСК-50 выдан: Федеральная служба государственной регистрации, кадастра и картографии	-
5	Иной документ	16.03.2021	802	Постановление о присвоении адреса выдан: Администрация Ленинского городского округа Московской области	Наименование файла: 802от160321.pdf
6	Иной документ	03.10.2022	FV-221003-869296	Выписка из государственного адресного реестра об адресе объекта адресации выдан: МЕЖРАЙОННАЯ ИНСПЕКЦИЯ ФЕДЕРАЛЬНОЙ НАЛОГОВОЙ СЛУЖБЫ № 14 ПО МОСКОВСКОЙ ОБЛАСТИ	Наименование файла: ГАР_выписка_03.10.2022.pdf

### Сведения о пунктах геодезической сети и средствах измерений

#### 1. Сведения о пунктах геодезической сети:

№ п/п	Вид геодезической сети	Название пункта геодезической сети и тип знака	Система координат пункта геодезической сети	Координаты пункта, м		Дата обследования «30» мая 2022 г.		
				X	Y	Сведения о состоянии		
						наружного знака пункта	центра пункта	марки центра пункта
1	2	3	4	5	6	7	8	9
1	2	Шарапово, сигн.	МСК-50, зона 2	458444.77	2141127.77	Сохранился	Сохранился	Сохранился
2	3	Петровское, сигн.	МСК-50, зона 2	478137.61	2150268.18	Сохранился	Сохранился	Сохранился

## Сведения о пунктах геодезической сети и средствах измерений

### 1. Сведения о пунктах геодезической сети:

№ п/п	Вид геодезической сети	Название пункта геодезической сети и тип знака	Система координат пункта геодезической сети	Координаты пункта, м		Дата обследования «30» мая 2022 г.		
				X	Y	Сведения о состоянии		
						наружного знака пункта	центра пункта	марки центра пункта
1	2	3	4	5	6	7	8	9
3	3	Ламаново, сигн.	МСК-50, зона 2	481542.37	2155785.67	Сохранился	Сохранился	Сохранился

### 2. Сведения об использованных средствах измерений

№ п/п	Наименование и обозначение типа средства измерений - прибора (инструмента, аппаратуры)	Заводской или серийный номер средства измерений	Реквизиты свидетельства о поверке прибора (инструмента, аппаратуры) (при наличии) и (или) срок действия поверки
1	2	3	4
1	Аппаратура геодезическая спутниковая EFT M4 GNSS	Заводской (серийный) номер прибора отсутствует	№ С-АЦМ/16-03-2022/141723714 от 16.03.2022г., действителен до 15.03.2023г.
2	Дальномер лазерный Leica Disto D2	Заводской (серийный) номер прибора отсутствует	№С-АЦМ/04-08-2022/177605065 от 04.08.2022 г., действителен до 03.08.2023 года

## Описание местоположения объекта недвижимости

### 1. Описание местоположения здания, сооружения, объекта незавершенного строительства в границах земельного участка

#### 1.1. Сведения о характерных точках контура объекта недвижимости

Система координат: МСК-50, зона 2

Зона № 2

Номер контура	Тип контура	Номера характерных точек контура	Метод определения координат	Координаты, м		R, м	Формулы, примененные для расчета средней квадратической погрешности определения координат характерных точек контура (M <sub>t</sub> ), м	Средняя квадратическая погрешность определения координат характерных точек контура (M <sub>t</sub> ), м	Глубина, высота расположения точки, м	
				X	Y				H <sub>1</sub>	H <sub>2</sub>
1	2	3	4	5	6	7	8	9	10	11
	(1)									
(1)	Подземный	1	Метод спутниковых геодезических измерений (определений)	444343.99	2197358.17	-	0.10	0.10	-	-
(1)	Подземный	2	Метод спутниковых геодезических измерений (определений)	444347.12	2197354.84	-	0.10	0.10	-	-
(1)	Подземный	3	Метод спутниковых геодезических измерений (определений)	444345.99	2197353.77	-	0.10	0.10	-	-
(1)	Подземный	4	Метод спутниковых геодезических измерений (определений)	444349.44	2197350.10	-	0.10	0.10	-	-
(1)	Подземный	5	Метод спутниковых геодезических измерений (определений)	444351.07	2197351.62	-	0.10	0.10	-	-

## Описание местоположения объекта недвижимости

### 1. Описание местоположения здания, сооружения, объекта незавершенного строительства в границах земельного участка

#### 1.1. Сведения о характерных точках контура объекта недвижимости

Система координат: МСК-50, зона 2

Зона № 2

Номер контура	Тип контура	Номера характерных точек контура	Метод определения координат	Координаты, м		R, м	Формулы, примененные для расчета средней квадратической погрешности определения координат характерных точек контура (M <sub>t</sub> ), м	Средняя квадратическая погрешность определения координат характерных точек контура (M <sub>t</sub> ), м	Глубина, высота расположения точки, м	
				X	Y				H <sub>1</sub>	H <sub>2</sub>
1	2	3	4	5	6	7	8	9	10	11
(1)	Подземный	6	Метод спутниковых геодезических измерений (определений)	444350.32	2197352.42	-	0.10	0.10	-	-
(1)	Подземный	7	Метод спутниковых геодезических измерений (определений)	444356.29	2197358.04	-	0.10	0.10	-	-
(1)	Подземный	8	Метод спутниковых геодезических измерений (определений)	444357.31	2197356.96	-	0.10	0.10	-	-
(1)	Подземный	9	Метод спутниковых геодезических измерений (определений)	444357.57	2197357.20	-	0.10	0.10	-	-
(1)	Подземный	10	Метод спутниковых геодезических измерений (определений)	444357.09	2197357.71	-	0.10	0.10	-	-
(1)	Подземный	11	Метод спутниковых геодезических измерений (определений)	444358.74	2197359.27	-	0.10	0.10	-	-

## Описание местоположения объекта недвижимости

### 1. Описание местоположения здания, сооружения, объекта незавершенного строительства в границах земельного участка

#### 1.1. Сведения о характерных точках контура объекта недвижимости

Система координат: МСК-50, зона 2

Зона № 2

Номер контура	Тип контура	Номера характерных точек контура	Метод определения координат	Координаты, м		R, м	Формулы, примененные для расчета средней квадратической погрешности определения координат характерных точек контура (M <sub>t</sub> ), м	Средняя квадратическая погрешность определения координат характерных точек контура (M <sub>t</sub> ), м	Глубина, высота расположения точки, м	
				X	Y				H <sub>1</sub>	H <sub>2</sub>
1	2	3	4	5	6	7	8	9	10	11
(1)	Подземный	12	Метод спутниковых геодезических измерений (определений)	444360.57	2197357.32	-	0.10	0.10	-	-
(1)	Подземный	13	Метод спутниковых геодезических измерений (определений)	444362.66	2197359.28	-	0.10	0.10	-	-
(1)	Подземный	14	Метод спутниковых геодезических измерений (определений)	444359.65	2197362.48	-	0.10	0.10	-	-
(1)	Подземный	15	Метод спутниковых геодезических измерений (определений)	444362.57	2197365.23	-	0.10	0.10	-	-
(1)	Подземный	16	Метод спутниковых геодезических измерений (определений)	444363.49	2197364.24	-	0.10	0.10	-	-
(1)	Подземный	17	Метод спутниковых геодезических измерений (определений)	444364.87	2197365.54	-	0.10	0.10	-	-

## Описание местоположения объекта недвижимости

### 1. Описание местоположения здания, сооружения, объекта незавершенного строительства в границах земельного участка

#### 1.1. Сведения о характерных точках контура объекта недвижимости

Система координат: МСК-50, зона 2

Зона № 2

Номер контура	Тип контура	Номера характерных точек контура	Метод определения координат	Координаты, м		R, м	Формулы, примененные для расчета средней квадратической погрешности определения координат характерных точек контура (M <sub>t</sub> ), м	Средняя квадратическая погрешность определения координат характерных точек контура (M <sub>t</sub> ), м	Глубина, высота расположения точки, м	
				X	Y				H <sub>1</sub>	H <sub>2</sub>
1	2	3	4	5	6	7	8	9	10	11
(1)	Подземный	18	Метод спутниковых геодезических измерений (определений)	444363.95	2197366.53	-	0.10	0.10	-	-
(1)	Подземный	19	Метод спутниковых геодезических измерений (определений)	444365.41	2197367.90	-	0.10	0.10	-	-
(1)	Подземный	20	Метод спутниковых геодезических измерений (определений)	444368.73	2197364.36	-	0.10	0.10	-	-
(1)	Подземный	21	Метод спутниковых геодезических измерений (определений)	444369.97	2197365.53	-	0.10	0.10	-	-
(1)	Подземный	22	Метод спутниковых геодезических измерений (определений)	444366.64	2197369.06	-	0.10	0.10	-	-
(1)	Подземный	23	Метод спутниковых геодезических измерений (определений)	444369.92	2197372.14	-	0.10	0.10	-	-

## Описание местоположения объекта недвижимости

### 1. Описание местоположения здания, сооружения, объекта незавершенного строительства в границах земельного участка

#### 1.1. Сведения о характерных точках контура объекта недвижимости

Система координат: МСК-50, зона 2

Зона № 2

Номер контура	Тип контура	Номера характерных точек контура	Метод определения координат	Координаты, м		R, м	Формулы, примененные для расчета средней квадратической погрешности определения координат характерных точек контура (M <sub>t</sub> ), м	Средняя квадратическая погрешность определения координат характерных точек контура (M <sub>t</sub> ), м	Глубина, высота расположения точки, м	
				X	Y				H <sub>1</sub>	H <sub>2</sub>
1	2	3	4	5	6	7	8	9	10	11
(1)	Подземный	24	Метод спутниковых геодезических измерений (определений)	444371.42	2197370.55	-	0.10	0.10	-	-
(1)	Подземный	25	Метод спутниковых геодезических измерений (определений)	444371.68	2197370.79	-	0.10	0.10	-	-
(1)	Подземный	26	Метод спутниковых геодезических измерений (определений)	444371.20	2197371.30	-	0.10	0.10	-	-
(1)	Подземный	27	Метод спутниковых геодезических измерений (определений)	444372.80	2197372.80	-	0.10	0.10	-	-
(1)	Подземный	28	Метод спутниковых геодезических измерений (определений)	444374.59	2197370.90	-	0.10	0.10	-	-
(1)	Подземный	29	Метод спутниковых геодезических измерений (определений)	444376.67	2197372.86	-	0.10	0.10	-	-



## Описание местоположения объекта недвижимости

### 1. Описание местоположения здания, сооружения, объекта незавершенного строительства в границах земельного участка

#### 1.1. Сведения о характерных точках контура объекта недвижимости

Система координат: МСК-50, зона 2

Зона № 2

Номер контура	Тип контура	Номера характерных точек контура	Метод определения координат	Координаты, м		R, м	Формулы, примененные для расчета средней квадратической погрешности определения координат характерных точек контура (M <sub>t</sub> ), м	Средняя квадратическая погрешность определения координат характерных точек контура (M <sub>t</sub> ), м	Глубина, высота расположения точки, м	
				X	Y				H <sub>1</sub>	H <sub>2</sub>
1	2	3	4	5	6	7	8	9	10	11
(1)	Подземный	30	Метод спутниковых геодезических измерений (определений)	444375.24	2197374.39	-	0.10	0.10	-	-
(1)	Подземный	31	Метод спутниковых геодезических измерений (определений)	444377.52	2197376.53	-	0.10	0.10	-	-
(1)	Подземный	32	Метод спутниковых геодезических измерений (определений)	444378.86	2197375.11	-	0.10	0.10	-	-
(1)	Подземный	33	Метод спутниковых геодезических измерений (определений)	444383.14	2197379.14	-	0.10	0.10	-	-
(1)	Подземный	34	Метод спутниковых геодезических измерений (определений)	444381.61	2197380.76	-	0.10	0.10	-	-
(1)	Подземный	35	Метод спутниковых геодезических измерений (определений)	444381.32	2197380.49	-	0.10	0.10	-	-

## Описание местоположения объекта недвижимости

### 1. Описание местоположения здания, сооружения, объекта незавершенного строительства в границах земельного участка

#### 1.1. Сведения о характерных точках контура объекта недвижимости

Система координат: МСК-50, зона 2

Зона № 2

Номер контура	Тип контура	Номера характерных точек контура	Метод определения координат	Координаты, м		R, м	Формулы, примененные для расчета средней квадратической погрешности определения координат характерных точек контура (M <sub>t</sub> ), м	Средняя квадратическая погрешность определения координат характерных точек контура (M <sub>t</sub> ), м	Глубина, высота расположения точки, м	
				X	Y				H <sub>1</sub>	H <sub>2</sub>
1	2	3	4	5	6	7	8	9	10	11
(1)	Подземный	36	Метод спутниковых геодезических измерений (определений)	444381.06	2197380.76	-	0.10	0.10	-	-
(1)	Подземный	37	Метод спутниковых геодезических измерений (определений)	444382.26	2197381.89	-	0.10	0.10	-	-
(1)	Подземный	38	Метод спутниковых геодезических измерений (определений)	444376.94	2197387.55	-	0.10	0.10	-	-
(1)	Подземный	39	Метод спутниковых геодезических измерений (определений)	444375.74	2197386.42	-	0.10	0.10	-	-
(1)	Подземный	40	Метод спутниковых геодезических измерений (определений)	444370.97	2197391.48	-	0.10	0.10	-	-
(1)	Подземный	41	Метод спутниковых геодезических измерений (определений)	444371.96	2197392.41	-	0.10	0.10	-	-

## Описание местоположения объекта недвижимости

### 1. Описание местоположения здания, сооружения, объекта незавершенного строительства в границах земельного участка

#### 1.1. Сведения о характерных точках контура объекта недвижимости

Система координат: МСК-50, зона 2

Зона № 2

Номер контура	Тип контура	Номера характерных точек контура	Метод определения координат	Координаты, м		R, м	Формулы, примененные для расчета средней квадратической погрешности определения координат характерных точек контура (M <sub>t</sub> ), м	Средняя квадратическая погрешность определения координат характерных точек контура (M <sub>t</sub> ), м	Глубина, высота расположения точки, м	
				X	Y				H <sub>1</sub>	H <sub>2</sub>
1	2	3	4	5	6	7	8	9	10	11
(1)	Подземный	42	Метод спутниковых геодезических измерений (определений)	444370.66	2197393.79	-	0.10	0.10	-	-
(1)	Подземный	43	Метод спутниковых геодезических измерений (определений)	444369.67	2197392.87	-	0.10	0.10	-	-
(1)	Подземный	44	Метод спутниковых геодезических измерений (определений)	444367.04	2197395.67	-	0.10	0.10	-	-
(1)	Подземный	45	Метод спутниковых геодезических измерений (определений)	444365.97	2197394.66	-	0.10	0.10	-	-
(1)	Подземный	46	Метод спутниковых геодезических измерений (определений)	444363.77	2197396.99	-	0.10	0.10	-	-
(1)	Подземный	47	Метод спутниковых геодезических измерений (определений)	444366.13	2197399.21	-	0.10	0.10	-	-

## Описание местоположения объекта недвижимости

### 1. Описание местоположения здания, сооружения, объекта незавершенного строительства в границах земельного участка

#### 1.1. Сведения о характерных точках контура объекта недвижимости

Система координат: МСК-50, зона 2

Зона № 2

Номер контура	Тип контура	Номера характерных точек контура	Метод определения координат	Координаты, м		R, м	Формулы, примененные для расчета средней квадратической погрешности определения координат характерных точек контура (M <sub>t</sub> ), м	Средняя квадратическая погрешность определения координат характерных точек контура (M <sub>t</sub> ), м	Глубина, высота расположения точки, м	
				X	Y				H <sub>1</sub>	H <sub>2</sub>
1	2	3	4	5	6	7	8	9	10	11
(1)	Подземный	48	Метод спутниковых геодезических измерений (определений)	444365.88	2197399.47	-	0.10	0.10	-	-
(1)	Подземный	49	Метод спутниковых геодезических измерений (определений)	444365.37	2197398.99	-	0.10	0.10	-	-
(1)	Подземный	50	Метод спутниковых геодезических измерений (определений)	444363.87	2197400.58	-	0.10	0.10	-	-
(1)	Подземный	51	Метод спутниковых геодезических измерений (определений)	444365.76	2197402.36	-	0.10	0.10	-	-
(1)	Подземный	52	Метод спутниковых геодезических измерений (определений)	444363.80	2197404.44	-	0.10	0.10	-	-
(1)	Подземный	53	Метод спутниковых геодезических измерений (определений)	444360.07	2197400.93	-	0.10	0.10	-	-

## Описание местоположения объекта недвижимости

### 1. Описание местоположения здания, сооружения, объекта незавершенного строительства в границах земельного участка

#### 1.1. Сведения о характерных точках контура объекта недвижимости

Система координат: МСК-50, зона 2

Зона № 2

Номер контура	Тип контура	Номера характерных точек контура	Метод определения координат	Координаты, м		R, м	Формулы, примененные для расчета средней квадратической погрешности определения координат характерных точек контура (M <sub>t</sub> ), м	Средняя квадратическая погрешность определения координат характерных точек контура (M <sub>t</sub> ), м	Глубина, высота расположения точки, м	
				X	Y				H <sub>1</sub>	H <sub>2</sub>
1	2	3	4	5	6	7	8	9	10	11
(1)	Подземный	54	Метод спутниковых геодезических измерений (определений)	444358.01	2197403.12	-	0.10	0.10	-	-
(1)	Подземный	55	Метод спутниковых геодезических измерений (определений)	444359.08	2197404.13	-	0.10	0.10	-	-
(1)	Подземный	56	Метод спутниковых геодезических измерений (определений)	444358.51	2197404.73	-	0.10	0.10	-	-
(1)	Подземный	57	Метод спутниковых геодезических измерений (определений)	444359.50	2197405.65	-	0.10	0.10	-	-
(1)	Подземный	58	Метод спутниковых геодезических измерений (определений)	444358.20	2197407.04	-	0.10	0.10	-	-
(1)	Подземный	59	Метод спутниковых геодезических измерений (определений)	444357.21	2197406.11	-	0.10	0.10	-	-

## Описание местоположения объекта недвижимости

### 1. Описание местоположения здания, сооружения, объекта незавершенного строительства в границах земельного участка

#### 1.1. Сведения о характерных точках контура объекта недвижимости

Система координат: МСК-50, зона 2

Зона № 2

Номер контура	Тип контура	Номера характерных точек контура	Метод определения координат	Координаты, м		R, м	Формулы, примененные для расчета средней квадратической погрешности определения координат характерных точек контура (M <sub>t</sub> ), м	Средняя квадратическая погрешность определения координат характерных точек контура (M <sub>t</sub> ), м	Глубина, высота расположения точки, м	
				X	Y				H <sub>1</sub>	H <sub>2</sub>
1	2	3	4	5	6	7	8	9	10	11
(1)	Подземный	60	Метод спутниковых геодезических измерений (определений)	444356.38	2197407.00	-	0.10	0.10	-	-
(1)	Подземный	61	Метод спутниковых геодезических измерений (определений)	444357.36	2197407.93	-	0.10	0.10	-	-
(1)	Подземный	62	Метод спутниковых геодезических измерений (определений)	444356.06	2197409.31	-	0.10	0.10	-	-
(1)	Подземный	63	Метод спутниковых геодезических измерений (определений)	444355.08	2197408.39	-	0.10	0.10	-	-
(1)	Подземный	64	Метод спутниковых геодезических измерений (определений)	444352.32	2197411.31	-	0.10	0.10	-	-
(1)	Подземный	65	Метод спутниковых геодезических измерений (определений)	444353.70	2197412.62	-	0.10	0.10	-	-

## Описание местоположения объекта недвижимости

### 1. Описание местоположения здания, сооружения, объекта незавершенного строительства в границах земельного участка

#### 1.1. Сведения о характерных точках контура объекта недвижимости

Система координат: МСК-50, зона 2

Зона № 2

Номер контура	Тип контура	Номера характерных точек контура	Метод определения координат	Координаты, м		R, м	Формулы, примененные для расчета средней квадратической погрешности определения координат характерных точек контура (M <sub>t</sub> ), м	Средняя квадратическая погрешность определения координат характерных точек контура (M <sub>t</sub> ), м	Глубина, высота расположения точки, м	
				X	Y				H <sub>1</sub>	H <sub>2</sub>
1	2	3	4	5	6	7	8	9	10	11
(1)	Подземный	66	Метод спутниковых геодезических измерений (определений)	444353.46	2197412.88	-	0.10	0.10	-	-
(1)	Подземный	67	Метод спутниковых геодезических измерений (определений)	444352.95	2197412.40	-	0.10	0.10	-	-
(1)	Подземный	68	Метод спутниковых геодезических измерений (определений)	444351.45	2197413.99	-	0.10	0.10	-	-
(1)	Подземный	69	Метод спутниковых геодезических измерений (определений)	444353.34	2197415.78	-	0.10	0.10	-	-
(1)	Подземный	70	Метод спутниковых геодезических измерений (определений)	444351.38	2197417.86	-	0.10	0.10	-	-
(1)	Подземный	71	Метод спутниковых геодезических измерений (определений)	444349.25	2197415.85	-	0.10	0.10	-	-

## Описание местоположения объекта недвижимости

### 1. Описание местоположения здания, сооружения, объекта незавершенного строительства в границах земельного участка

#### 1.1. Сведения о характерных точках контура объекта недвижимости

Система координат: МСК-50, зона 2

Зона № 2

Номер контура	Тип контура	Номера характерных точек контура	Метод определения координат	Координаты, м		R, м	Формулы, примененные для расчета средней квадратической погрешности определения координат характерных точек контура (M <sub>t</sub> ), м	Средняя квадратическая погрешность определения координат характерных точек контура (M <sub>t</sub> ), м	Глубина, высота расположения точки, м	
				X	Y				H <sub>1</sub>	H <sub>2</sub>
1	2	3	4	5	6	7	8	9	10	11
(1)	Подземный	72	Метод спутниковых геодезических измерений (определений)	444348.92	2197416.20	-	0.10	0.10	-	-
(1)	Подземный	73	Метод спутниковых геодезических измерений (определений)	444350.12	2197417.34	-	0.10	0.10	-	-
(1)	Подземный	74	Метод спутниковых геодезических измерений (определений)	444348.54	2197419.02	-	0.10	0.10	-	-
(1)	Подземный	75	Метод спутниковых геодезических измерений (определений)	444347.33	2197417.89	-	0.10	0.10	-	-
(1)	Подземный	76	Метод спутниковых геодезических измерений (определений)	444346.78	2197418.48	-	0.10	0.10	-	-
(1)	Подземный	77	Метод спутниковых геодезических измерений (определений)	444347.98	2197419.61	-	0.10	0.10	-	-



## Описание местоположения объекта недвижимости

### 1. Описание местоположения здания, сооружения, объекта незавершенного строительства в границах земельного участка

#### 1.1. Сведения о характерных точках контура объекта недвижимости

Система координат: МСК-50, зона 2

Зона № 2

Номер контура	Тип контура	Номера характерных точек контура	Метод определения координат	Координаты, м		R, м	Формулы, примененные для расчета средней квадратической погрешности определения координат характерных точек контура (M <sub>t</sub> ), м	Средняя квадратическая погрешность определения координат характерных точек контура (M <sub>t</sub> ), м	Глубина, высота расположения точки, м	
				X	Y				H <sub>1</sub>	H <sub>2</sub>
1	2	3	4	5	6	7	8	9	10	11
(1)	Подземный	78	Метод спутниковых геодезических измерений (определений)	444346.40	2197421.29	-	0.10	0.10	-	-
(1)	Подземный	79	Метод спутниковых геодезических измерений (определений)	444345.20	2197420.16	-	0.10	0.10	-	-
(1)	Подземный	80	Метод спутниковых геодезических измерений (определений)	444344.75	2197420.63	-	0.10	0.10	-	-
(1)	Подземный	81	Метод спутниковых геодезических измерений (определений)	444342.85	2197418.83	-	0.10	0.10	-	-
(1)	Подземный	82	Метод спутниковых геодезических измерений (определений)	444340.89	2197420.92	-	0.10	0.10	-	-
(1)	Подземный	83	Метод спутниковых геодезических измерений (определений)	444340.51	2197420.56	-	0.10	0.10	-	-

## Описание местоположения объекта недвижимости

### 1. Описание местоположения здания, сооружения, объекта незавершенного строительства в границах земельного участка

#### 1.1. Сведения о характерных точках контура объекта недвижимости

Система координат: МСК-50, зона 2

Зона № 2

Номер контура	Тип контура	Номера характерных точек контура	Метод определения координат	Координаты, м		R, м	Формулы, примененные для расчета средней квадратической погрешности определения координат характерных точек контура (M <sub>t</sub> ), м	Средняя квадратическая погрешность определения координат характерных точек контура (M <sub>t</sub> ), м	Глубина, высота расположения точки, м	
				X	Y				H <sub>1</sub>	H <sub>2</sub>
1	2	3	4	5	6	7	8	9	10	11
(1)	Подземный	84	Метод спутниковых геодезических измерений (определений)	444339.46	2197421.68	-	0.10	0.10	-	-
(1)	Подземный	85	Метод спутниковых геодезических измерений (определений)	444335.79	2197418.23	-	0.10	0.10	-	-
(1)	Подземный	86	Метод спутниковых геодезических измерений (определений)	444336.84	2197417.11	-	0.10	0.10	-	-
(1)	Подземный	87	Метод спутниковых геодезических измерений (определений)	444335.25	2197415.61	-	0.10	0.10	-	-
(1)	Подземный	88	Метод спутниковых геодезических измерений (определений)	444333.49	2197417.48	-	0.10	0.10	-	-
(1)	Подземный	89	Метод спутниковых геодезических измерений (определений)	444333.35	2197417.34	-	0.10	0.10	-	-

## Описание местоположения объекта недвижимости

### 1. Описание местоположения здания, сооружения, объекта незавершенного строительства в границах земельного участка

#### 1.1. Сведения о характерных точках контура объекта недвижимости

Система координат: МСК-50, зона 2

Зона № 2

Номер контура	Тип контура	Номера характерных точек контура	Метод определения координат	Координаты, м		R, м	Формулы, примененные для расчета средней квадратической погрешности определения координат характерных точек контура (M <sub>t</sub> ), м	Средняя квадратическая погрешность определения координат характерных точек контура (M <sub>t</sub> ), м	Глубина, высота расположения точки, м	
				X	Y				H <sub>1</sub>	H <sub>2</sub>
1	2	3	4	5	6	7	8	9	10	11
(1)	Подземный	90	Метод спутниковых геодезических измерений (определений)	444334.20	2197416.44	-	0.10	0.10	-	-
(1)	Подземный	91	Метод спутниковых геодезических измерений (определений)	444333.40	2197415.69	-	0.10	0.10	-	-
(1)	Подземный	92	Метод спутниковых геодезических измерений (определений)	444332.55	2197416.59	-	0.10	0.10	-	-
(1)	Подземный	93	Метод спутниковых геодезических измерений (определений)	444332.40	2197416.45	-	0.10	0.10	-	-
(1)	Подземный	94	Метод спутниковых геодезических измерений (определений)	444333.25	2197415.55	-	0.10	0.10	-	-
(1)	Подземный	95	Метод спутниковых геодезических измерений (определений)	444330.58	2197413.03	-	0.10	0.10	-	-

## Описание местоположения объекта недвижимости

### 1. Описание местоположения здания, сооружения, объекта незавершенного строительства в границах земельного участка

#### 1.1. Сведения о характерных точках контура объекта недвижимости

Система координат: МСК-50, зона 2

Зона № 2

Номер контура	Тип контура	Номера характерных точек контура	Метод определения координат	Координаты, м		R, м	Формулы, примененные для расчета средней квадратической погрешности определения координат характерных точек контура (M <sub>t</sub> ), м	Средняя квадратическая погрешность определения координат характерных точек контура (M <sub>t</sub> ), м	Глубина, высота расположения точки, м	
				X	Y				H <sub>1</sub>	H <sub>2</sub>
1	2	3	4	5	6	7	8	9	10	11
(1)	Подземный	96	Метод спутниковых геодезических измерений (определений)	444333.81	2197409.60	-	0.10	0.10	-	-
(1)	Подземный	97	Метод спутниковых геодезических измерений (определений)	444335.23	2197410.93	-	0.10	0.10	-	-
(1)	Подземный	98	Метод спутниковых геодезических измерений (определений)	444336.20	2197409.91	-	0.10	0.10	-	-
(1)	Подземный	99	Метод спутниковых геодезических измерений (определений)	444335.08	2197408.85	-	0.10	0.10	-	-
(1)	Подземный	100	Метод спутниковых геодезических измерений (определений)	444336.66	2197407.17	-	0.10	0.10	-	-
(1)	Подземный	101	Метод спутниковых геодезических измерений (определений)	444337.78	2197408.22	-	0.10	0.10	-	-

## Описание местоположения объекта недвижимости

### 1. Описание местоположения здания, сооружения, объекта незавершенного строительства в границах земельного участка

#### 1.1. Сведения о характерных точках контура объекта недвижимости

Система координат: МСК-50, зона 2

Зона № 2

Номер контура	Тип контура	Номера характерных точек контура	Метод определения координат	Координаты, м		R, м	Формулы, примененные для расчета средней квадратической погрешности определения координат характерных точек контура (M <sub>t</sub> ), м	Средняя квадратическая погрешность определения координат характерных точек контура (M <sub>t</sub> ), м	Глубина, высота расположения точки, м	
				X	Y				H <sub>1</sub>	H <sub>2</sub>
1	2	3	4	5	6	7	8	9	10	11
(1)	Подземный	102	Метод спутниковых геодезических измерений (определений)	444343.46	2197402.19	-	0.10	0.10	-	-
(1)	Подземный	103	Метод спутниковых геодезических измерений (определений)	444342.47	2197401.26	-	0.10	0.10	-	-
(1)	Подземный	104	Метод спутниковых геодезических измерений (определений)	444343.76	2197399.90	-	0.10	0.10	-	-
(1)	Подземный	105	Метод спутниковых геодезических измерений (определений)	444344.74	2197400.83	-	0.10	0.10	-	-
(1)	Подземный	106	Метод спутниковых геодезических измерений (определений)	444345.23	2197400.30	-	0.10	0.10	-	-
(1)	Подземный	107	Метод спутниковых геодезических измерений (определений)	444345.89	2197400.93	-	0.10	0.10	-	-

## Описание местоположения объекта недвижимости

### 1. Описание местоположения здания, сооружения, объекта незавершенного строительства в границах земельного участка

#### 1.1. Сведения о характерных точках контура объекта недвижимости

Система координат: МСК-50, зона 2

Зона № 2

Номер контура	Тип контура	Номера характерных точек контура	Метод определения координат	Координаты, м		R, м	Формулы, примененные для расчета средней квадратической погрешности определения координат характерных точек контура (M <sub>t</sub> ), м	Средняя квадратическая погрешность определения координат характерных точек контура (M <sub>t</sub> ), м	Глубина, высота расположения точки, м	
				X	Y				H <sub>1</sub>	H <sub>2</sub>
1	2	3	4	5	6	7	8	9	10	11
(1)	Подземный	108	Метод спутниковых геодезических измерений (определений)	444346.22	2197400.58	-	0.10	0.10	-	-
(1)	Подземный	109	Метод спутниковых геодезических измерений (определений)	444342.68	2197397.25	-	0.10	0.10	-	-
(1)	Подземный	110	Метод спутниковых геодезических измерений (определений)	444343.84	2197396.01	-	0.10	0.10	-	-
(1)	Подземный	111	Метод спутниковых геодезических измерений (определений)	444347.38	2197399.34	-	0.10	0.10	-	-
(1)	Подземный	112	Метод спутниковых геодезических измерений (определений)	444349.69	2197396.89	-	0.10	0.10	-	-
(1)	Подземный	113	Метод спутниковых геодезических измерений (определений)	444349.13	2197396.35	-	0.10	0.10	-	-

## Описание местоположения объекта недвижимости

### 1. Описание местоположения здания, сооружения, объекта незавершенного строительства в границах земельного участка

#### 1.1. Сведения о характерных точках контура объекта недвижимости

Система координат: МСК-50, зона 2

Зона № 2

Номер контура	Тип контура	Номера характерных точек контура	Метод определения координат	Координаты, м		R, м	Формулы, примененные для расчета средней квадратической погрешности определения координат характерных точек контура (M <sub>t</sub> ), м	Средняя квадратическая погрешность определения координат характерных точек контура (M <sub>t</sub> ), м	Глубина, высота расположения точки, м	
				X	Y				H <sub>1</sub>	H <sub>2</sub>
1	2	3	4	5	6	7	8	9	10	11
(1)	Подземный	114	Метод спутниковых геодезических измерений (определений)	444349.65	2197395.79	-	0.10	0.10	-	-
(1)	Подземный	115	Метод спутниковых геодезических измерений (определений)	444348.67	2197394.87	-	0.10	0.10	-	-
(1)	Подземный	116	Метод спутниковых геодезических измерений (определений)	444350.09	2197393.35	-	0.10	0.10	-	-
(1)	Подземный	117	Метод спутниковых геодезических измерений (определений)	444351.07	2197394.28	-	0.10	0.10	-	-
(1)	Подземный	118	Метод спутниковых геодезических измерений (определений)	444353.71	2197391.48	-	0.10	0.10	-	-
(1)	Подземный	119	Метод спутниковых геодезических измерений (определений)	444352.24	2197390.11	-	0.10	0.10	-	-

## Описание местоположения объекта недвижимости

### 1. Описание местоположения здания, сооружения, объекта незавершенного строительства в границах земельного участка

#### 1.1. Сведения о характерных точках контура объекта недвижимости

Система координат: МСК-50, зона 2

Зона № 2

Номер контура	Тип контура	Номера характерных точек контура	Метод определения координат	Координаты, м		R, м	Формулы, примененные для расчета средней квадратической погрешности определения координат характерных точек контура (M <sub>t</sub> ), м	Средняя квадратическая погрешность определения координат характерных точек контура (M <sub>t</sub> ), м	Глубина, высота расположения точки, м	
				X	Y				H <sub>1</sub>	H <sub>2</sub>
1	2	3	4	5	6	7	8	9	10	11
(1)	Подземный	120	Метод спутниковых геодезических измерений (определений)	444354.93	2197387.26	-	0.10	0.10	-	-
(1)	Подземный	121	Метод спутниковых геодезических измерений (определений)	444356.39	2197388.63	-	0.10	0.10	-	-
(1)	Подземный	122	Метод спутниковых геодезических измерений (определений)	444358.53	2197386.35	-	0.10	0.10	-	-
(1)	Подземный	123	Метод спутниковых геодезических измерений (определений)	444359.10	2197386.88	-	0.10	0.10	-	-
(1)	Подземный	124	Метод спутниковых геодезических измерений (определений)	444359.60	2197386.35	-	0.10	0.10	-	-
(1)	Подземный	125	Метод спутниковых геодезических измерений (определений)	444356.06	2197383.03	-	0.10	0.10	-	-



## Описание местоположения объекта недвижимости

### 1. Описание местоположения здания, сооружения, объекта незавершенного строительства в границах земельного участка

#### 1.1. Сведения о характерных точках контура объекта недвижимости

Система координат: МСК-50, зона 2

Зона № 2

Номер контура	Тип контура	Номера характерных точек контура	Метод определения координат	Координаты, м		R, м	Формулы, примененные для расчета средней квадратической погрешности определения координат характерных точек контура (M <sub>t</sub> ), м	Средняя квадратическая погрешность определения координат характерных точек контура (M <sub>t</sub> ), м	Глубина, высота расположения точки, м	
				X	Y				H <sub>1</sub>	H <sub>2</sub>
1	2	3	4	5	6	7	8	9	10	11
(1)	Подземный	126	Метод спутниковых геодезических измерений (определений)	444357.23	2197381.79	-	0.10	0.10	-	-
(1)	Подземный	127	Метод спутниковых геодезических измерений (определений)	444360.77	2197385.11	-	0.10	0.10	-	-
(1)	Подземный	128	Метод спутниковых геодезических измерений (определений)	444362.98	2197382.76	-	0.10	0.10	-	-
(1)	Подземный	129	Метод спутниковых геодезических измерений (определений)	444362.50	2197382.32	-	0.10	0.10	-	-
(1)	Подземный	130	Метод спутниковых геодезических измерений (определений)	444364.44	2197380.26	-	0.10	0.10	-	-
(1)	Подземный	131	Метод спутниковых геодезических измерений (определений)	444362.37	2197378.32	-	0.10	0.10	-	-

## Описание местоположения объекта недвижимости

### 1. Описание местоположения здания, сооружения, объекта незавершенного строительства в границах земельного участка

#### 1.1. Сведения о характерных точках контура объекта недвижимости

Система координат: МСК-50, зона 2

Зона № 2

Номер контура	Тип контура	Номера характерных точек контура	Метод определения координат	Координаты, м		R, м	Формулы, примененные для расчета средней квадратической погрешности определения координат характерных точек контура (M <sub>t</sub> ), м	Средняя квадратическая погрешность определения координат характерных точек контура (M <sub>t</sub> ), м	Глубина, высота расположения точки, м	
				X	Y				H 1	H 2
1	2	3	4	5	6	7	8	9	10	11
(1)	Подземный	132	Метод спутниковых геодезических измерений (определений)	444361.43	2197379.32	-	0.10	0.10	-	-
(1)	Подземный	133	Метод спутниковых геодезических измерений (определений)	444360.05	2197378.02	-	0.10	0.10	-	-
(1)	Подземный	134	Метод спутниковых геодезических измерений (определений)	444360.99	2197377.02	-	0.10	0.10	-	-
(1)	Подземный	135	Метод спутниковых геодезических измерений (определений)	444360.34	2197376.41	-	0.10	0.10	-	-
(1)	Подземный	136	Метод спутниковых геодезических измерений (определений)	444359.72	2197377.07	-	0.10	0.10	-	-
(1)	Подземный	137	Метод спутниковых геодезических измерений (определений)	444355.28	2197372.90	-	0.10	0.10	-	-

## Описание местоположения объекта недвижимости

### 1. Описание местоположения здания, сооружения, объекта незавершенного строительства в границах земельного участка

#### 1.1. Сведения о характерных точках контура объекта недвижимости

Система координат: МСК-50, зона 2

Зона № 2

Номер контура	Тип контура	Номера характерных точек контура	Метод определения координат	Координаты, м		R, м	Формулы, примененные для расчета средней квадратической погрешности определения координат характерных точек контура (M <sub>t</sub> ), м	Средняя квадратическая погрешность определения координат характерных точек контура (M <sub>t</sub> ), м	Глубина, высота расположения точки, м	
				X	Y				H <sub>1</sub>	H <sub>2</sub>
1	2	3	4	5	6	7	8	9	10	11
(1)	Подземный	138	Метод спутниковых геодезических измерений (определений)	444354.48	2197373.75	-	0.10	0.10	-	-
(1)	Подземный	139	Метод спутниковых геодезических измерений (определений)	444354.05	2197373.35	-	0.10	0.10	-	-
(1)	Подземный	140	Метод спутниковых геодезических измерений (определений)	444353.12	2197374.33	-	0.10	0.10	-	-
(1)	Подземный	141	Метод спутниковых геодезических измерений (определений)	444351.65	2197372.95	-	0.10	0.10	-	-
(1)	Подземный	142	Метод спутниковых геодезических измерений (определений)	444352.58	2197371.96	-	0.10	0.10	-	-
(1)	Подземный	143	Метод спутниковых геодезических измерений (определений)	444349.53	2197369.10	-	0.10	0.10	-	-

## Описание местоположения объекта недвижимости

### 1. Описание местоположения здания, сооружения, объекта незавершенного строительства в границах земельного участка

#### 1.1. Сведения о характерных точках контура объекта недвижимости

Система координат: МСК-50, зона 2

Зона № 2

Номер контура	Тип контура	Номера характерных точек контура	Метод определения координат	Координаты, м		R, м	Формулы, примененные для расчета средней квадратической погрешности определения координат характерных точек контура (M <sub>t</sub> ), м	Средняя квадратическая погрешность определения координат характерных точек контура (M <sub>t</sub> ), м	Глубина, высота расположения точки, м	
				X	Y				H <sub>1</sub>	H <sub>2</sub>
1	2	3	4	5	6	7	8	9	10	11
(1)	Подземный	144	Метод спутниковых геодезических измерений (определений)	444348.16	2197370.56	-	0.10	0.10	-	-
(1)	Подземный	145	Метод спутниковых геодезических измерений (определений)	444345.09	2197367.67	-	0.10	0.10	-	-
(1)	Подземный	146	Метод спутниковых геодезических измерений (определений)	444346.46	2197366.21	-	0.10	0.10	-	-
(1)	Подземный	147	Метод спутниковых геодезических измерений (определений)	444341.90	2197361.91	-	0.10	0.10	-	-
(1)	Подземный	148	Метод спутниковых геодезических измерений (определений)	444344.75	2197358.89	-	0.10	0.10	-	-
(1)	Подземный	1	Метод спутниковых геодезических измерений (определений)	444343.99	2197358.17	-	0.10	0.10	-	-

## Описание местоположения объекта недвижимости

### 1. Описание местоположения здания, сооружения, объекта незавершенного строительства в границах земельного участка

#### 1.1. Сведения о характерных точках контура объекта недвижимости

Система координат: МСК-50, зона 2

Зона № 2

Номер контура	Тип контура	Номера характерных точек контура	Метод определения координат	Координаты, м		R, м	Формулы, примененные для расчета средней квадратической погрешности определения координат характерных точек контура (M <sub>t</sub> ), м	Средняя квадратическая погрешность определения координат характерных точек контура (M <sub>t</sub> ), м	Глубина, высота расположения точки, м	
				X	Y				H <sub>1</sub>	H <sub>2</sub>
1	2	3	4	5	6	7	8	9	10	11
	(2)									
(2)	Наземный	149	Метод спутниковых геодезических измерений (определений)	444341.50	2197361.87	-	0.10	0.10	-	-
(2)	Наземный	150	Метод спутниковых геодезических измерений (определений)	444342.23	2197361.10	-	0.10	0.10	-	-
(2)	Наземный	151	Метод спутниковых геодезических измерений (определений)	444342.15	2197361.02	-	0.10	0.10	-	-
(2)	Наземный	152	Метод спутниковых геодезических измерений (определений)	444342.23	2197360.94	-	0.10	0.10	-	-
(2)	Наземный	153	Метод спутниковых геодезических измерений (определений)	444341.44	2197360.19	-	0.10	0.10	-	-

## Описание местоположения объекта недвижимости

### 1. Описание местоположения здания, сооружения, объекта незавершенного строительства в границах земельного участка

#### 1.1. Сведения о характерных точках контура объекта недвижимости

Система координат: МСК-50, зона 2

Зона № 2

Номер контура	Тип контура	Номера характерных точек контура	Метод определения координат	Координаты, м		R, м	Формулы, примененные для расчета средней квадратической погрешности определения координат характерных точек контура (M <sub>t</sub> ), м	Средняя квадратическая погрешность определения координат характерных точек контура (M <sub>t</sub> ), м	Глубина, высота расположения точки, м	
				X	Y				H <sub>1</sub>	H <sub>2</sub>
1	2	3	4	5	6	7	8	9	10	11
(2)	Наземный	154	Метод спутниковых геодезических измерений (определений)	444341.36	2197360.28	-	0.10	0.10	-	-
(2)	Наземный	155	Метод спутниковых геодезических измерений (определений)	444341.18	2197360.11	-	0.10	0.10	-	-
(2)	Наземный	156	Метод спутниковых геодезических измерений (определений)	444341.35	2197359.93	-	0.10	0.10	-	-
(2)	Наземный	157	Метод спутниковых геодезических измерений (определений)	444341.43	2197360.01	-	0.10	0.10	-	-
(2)	Наземный	158	Метод спутниковых геодезических измерений (определений)	444341.85	2197359.57	-	0.10	0.10	-	-
(2)	Наземный	159	Метод спутниковых геодезических измерений (определений)	444341.76	2197359.49	-	0.10	0.10	-	-

## Описание местоположения объекта недвижимости

### 1. Описание местоположения здания, сооружения, объекта незавершенного строительства в границах земельного участка

#### 1.1. Сведения о характерных точках контура объекта недвижимости

Система координат: МСК-50, зона 2

Зона № 2

Номер контура	Тип контура	Номера характерных точек контура	Метод определения координат	Координаты, м		R, м	Формулы, примененные для расчета средней квадратической погрешности определения координат характерных точек контура (M <sub>t</sub> ), м	Средняя квадратическая погрешность определения координат характерных точек контура (M <sub>t</sub> ), м	Глубина, высота расположения точки, м	
				X	Y				H <sub>1</sub>	H <sub>2</sub>
1	2	3	4	5	6	7	8	9	10	11
(2)	Наземный	160	Метод спутниковых геодезических измерений (определений)	444341.89	2197359.34	-	0.10	0.10	-	-
(2)	Наземный	161	Метод спутниковых геодезических измерений (определений)	444341.98	2197359.43	-	0.10	0.10	-	-
(2)	Наземный	162	Метод спутниковых геодезических измерений (определений)	444342.88	2197358.47	-	0.10	0.10	-	-
(2)	Наземный	163	Метод спутниковых геодезических измерений (определений)	444342.79	2197358.39	-	0.10	0.10	-	-
(2)	Наземный	164	Метод спутниковых геодезических измерений (определений)	444342.93	2197358.24	-	0.10	0.10	-	-
(2)	Наземный	165	Метод спутниковых геодезических измерений (определений)	444343.01	2197358.33	-	0.10	0.10	-	-

## Описание местоположения объекта недвижимости

### 1. Описание местоположения здания, сооружения, объекта незавершенного строительства в границах земельного участка

#### 1.1. Сведения о характерных точках контура объекта недвижимости

Система координат: МСК-50, зона 2

Зона № 2

Номер контура	Тип контура	Номера характерных точек контура	Метод определения координат	Координаты, м		R, м	Формулы, примененные для расчета средней квадратической погрешности определения координат характерных точек контура (M <sub>t</sub> ), м	Средняя квадратическая погрешность определения координат характерных точек контура (M <sub>t</sub> ), м	Глубина, высота расположения точки, м	
				X	Y				H <sub>1</sub>	H <sub>2</sub>
1	2	3	4	5	6	7	8	9	10	11
(2)	Наземный	166	Метод спутниковых геодезических измерений (определений)	444343.42	2197357.89	-	0.10	0.10	-	-
(2)	Наземный	167	Метод спутниковых геодезических измерений (определений)	444343.34	2197357.81	-	0.10	0.10	-	-
(2)	Наземный	168	Метод спутниковых геодезических измерений (определений)	444343.51	2197357.62	-	0.10	0.10	-	-
(2)	Наземный	169	Метод спутниковых геодезических измерений (определений)	444343.80	2197357.90	-	0.10	0.10	-	-
(2)	Наземный	170	Метод спутниковых геодезических измерений (определений)	444346.79	2197354.71	-	0.10	0.10	-	-
(2)	Наземный	171	Метод спутниковых геодезических измерений (определений)	444345.81	2197353.80	-	0.10	0.10	-	-



## Описание местоположения объекта недвижимости

### 1. Описание местоположения здания, сооружения, объекта незавершенного строительства в границах земельного участка

#### 1.1. Сведения о характерных точках контура объекта недвижимости

Система координат: МСК-50, зона 2

Зона № 2

Номер контура	Тип контура	Номера характерных точек контура	Метод определения координат	Координаты, м		R, м	Формулы, примененные для расчета средней квадратической погрешности определения координат характерных точек контура (M <sub>t</sub> ), м	Средняя квадратическая погрешность определения координат характерных точек контура (M <sub>t</sub> ), м	Глубина, высота расположения точки, м	
				X	Y				H <sub>1</sub>	H <sub>2</sub>
1	2	3	4	5	6	7	8	9	10	11
(2)	Наземный	172	Метод спутниковых геодезических измерений (определений)	444349.33	2197350.04	-	0.10	0.10	-	-
(2)	Наземный	173	Метод спутниковых геодезических измерений (определений)	444349.36	2197350.08	-	0.10	0.10	-	-
(2)	Наземный	174	Метод спутниковых геодезических измерений (определений)	444350.51	2197348.86	-	0.10	0.10	-	-
(2)	Наземный	175	Метод спутниковых геодезических измерений (определений)	444352.13	2197350.38	-	0.10	0.10	-	-
(2)	Наземный	176	Метод спутниковых геодезических измерений (определений)	444350.99	2197351.60	-	0.10	0.10	-	-
(2)	Наземный	177	Метод спутниковых геодезических измерений (определений)	444351.04	2197351.65	-	0.10	0.10	-	-

## Описание местоположения объекта недвижимости

### 1. Описание местоположения здания, сооружения, объекта незавершенного строительства в границах земельного участка

#### 1.1. Сведения о характерных точках контура объекта недвижимости

Система координат: МСК-50, зона 2

Зона № 2

Номер контура	Тип контура	Номера характерных точек контура	Метод определения координат	Координаты, м		R, м	Формулы, примененные для расчета средней квадратической погрешности определения координат характерных точек контура (M <sub>t</sub> ), м	Средняя квадратическая погрешность определения координат характерных точек контура (M <sub>t</sub> ), м	Глубина, высота расположения точки, м	
				X	Y				H <sub>1</sub>	H <sub>2</sub>
1	2	3	4	5	6	7	8	9	10	11
(2)	Наземный	178	Метод спутниковых геодезических измерений (определений)	444350.52	2197352.19	-	0.10	0.10	-	-
(2)	Наземный	179	Метод спутниковых геодезических измерений (определений)	444353.85	2197355.31	-	0.10	0.10	-	-
(2)	Наземный	180	Метод спутниковых геодезических измерений (определений)	444354.98	2197354.10	-	0.10	0.10	-	-
(2)	Наземный	181	Метод спутниковых геодезических измерений (определений)	444357.43	2197356.40	-	0.10	0.10	-	-
(2)	Наземный	182	Метод спутниковых геодезических измерений (определений)	444358.68	2197355.06	-	0.10	0.10	-	-
(2)	Наземный	183	Метод спутниковых геодезических измерений (определений)	444359.15	2197355.50	-	0.10	0.10	-	-

## Описание местоположения объекта недвижимости

### 1. Описание местоположения здания, сооружения, объекта незавершенного строительства в границах земельного участка

#### 1.1. Сведения о характерных точках контура объекта недвижимости

Система координат: МСК-50, зона 2

Зона № 2

Номер контура	Тип контура	Номера характерных точек контура	Метод определения координат	Координаты, м		R, м	Формулы, примененные для расчета средней квадратической погрешности определения координат характерных точек контура (M <sub>t</sub> ), м	Средняя квадратическая погрешность определения координат характерных точек контура (M <sub>t</sub> ), м	Глубина, высота расположения точки, м	
				X	Y				H <sub>1</sub>	H <sub>2</sub>
1	2	3	4	5	6	7	8	9	10	11
(2)	Наземный	184	Метод спутниковых геодезических измерений (определений)	444360.08	2197354.50	-	0.10	0.10	-	-
(2)	Наземный	185	Метод спутниковых геодезических измерений (определений)	444362.84	2197357.09	-	0.10	0.10	-	-
(2)	Наземный	186	Метод спутниковых геодезических измерений (определений)	444361.91	2197358.09	-	0.10	0.10	-	-
(2)	Наземный	187	Метод спутниковых геодезических измерений (определений)	444363.05	2197359.15	-	0.10	0.10	-	-
(2)	Наземный	188	Метод спутниковых геодезических измерений (определений)	444361.15	2197361.18	-	0.10	0.10	-	-
(2)	Наземный	189	Метод спутниковых геодезических измерений (определений)	444363.47	2197363.35	-	0.10	0.10	-	-

## Описание местоположения объекта недвижимости

### 1. Описание местоположения здания, сооружения, объекта незавершенного строительства в границах земельного участка

#### 1.1. Сведения о характерных точках контура объекта недвижимости

Система координат: МСК-50, зона 2

Зона № 2

Номер контура	Тип контура	Номера характерных точек контура	Метод определения координат	Координаты, м		R, м	Формулы, примененные для расчета средней квадратической погрешности определения координат характерных точек контура (M <sub>t</sub> ), м	Средняя квадратическая погрешность определения координат характерных точек контура (M <sub>t</sub> ), м	Глубина, высота расположения точки, м	
				X	Y				H <sub>1</sub>	H <sub>2</sub>
1	2	3	4	5	6	7	8	9	10	11
(2)	Наземный	190	Метод спутниковых геодезических измерений (определений)	444362.34	2197364.56	-	0.10	0.10	-	-
(2)	Наземный	191	Метод спутниковых геодезических измерений (определений)	444362.74	2197364.94	-	0.10	0.10	-	-
(2)	Наземный	192	Метод спутниковых геодезических измерений (определений)	444363.48	2197364.15	-	0.10	0.10	-	-
(2)	Наземный	193	Метод спутниковых геодезических измерений (определений)	444364.87	2197365.45	-	0.10	0.10	-	-
(2)	Наземный	194	Метод спутниковых геодезических измерений (определений)	444364.13	2197366.24	-	0.10	0.10	-	-
(2)	Наземный	195	Метод спутниковых геодезических измерений (определений)	444365.59	2197367.60	-	0.10	0.10	-	-

## Описание местоположения объекта недвижимости

### 1. Описание местоположения здания, сооружения, объекта незавершенного строительства в границах земельного участка

#### 1.1. Сведения о характерных точках контура объекта недвижимости

Система координат: МСК-50, зона 2

Зона № 2

Номер контура	Тип контура	Номера характерных точек контура	Метод определения координат	Координаты, м		R, м	Формулы, примененные для расчета средней квадратической погрешности определения координат характерных точек контура (M <sub>t</sub> ), м	Средняя квадратическая погрешность определения координат характерных точек контура (M <sub>t</sub> ), м	Глубина, высота расположения точки, м	
				X	Y				H <sub>1</sub>	H <sub>2</sub>
1	2	3	4	5	6	7	8	9	10	11
(2)	Наземный	196	Метод спутниковых геодезических измерений (определений)	444368.72	2197364.26	-	0.10	0.10	-	-
(2)	Наземный	197	Метод спутниковых геодезических измерений (определений)	444369.96	2197365.42	-	0.10	0.10	-	-
(2)	Наземный	198	Метод спутниковых геодезических измерений (определений)	444366.83	2197368.77	-	0.10	0.10	-	-
(2)	Наземный	199	Метод спутниковых геодезических измерений (определений)	444367.63	2197369.52	-	0.10	0.10	-	-
(2)	Наземный	200	Метод спутниковых геодезических измерений (определений)	444368.76	2197368.31	-	0.10	0.10	-	-
(2)	Наземный	201	Метод спутниковых геодезических измерений (определений)	444371.02	2197370.43	-	0.10	0.10	-	-

## Описание местоположения объекта недвижимости

### 1. Описание местоположения здания, сооружения, объекта незавершенного строительства в границах земельного участка

#### 1.1. Сведения о характерных точках контура объекта недвижимости

Система координат: МСК-50, зона 2

Зона № 2

Номер контура	Тип контура	Номера характерных точек контура	Метод определения координат	Координаты, м		R, м	Формулы, примененные для расчета средней квадратической погрешности определения координат характерных точек контура (M <sub>t</sub> ), м	Средняя квадратическая погрешность определения координат характерных точек контура (M <sub>t</sub> ), м	Глубина, высота расположения точки, м	
				X	Y				H <sub>1</sub>	H <sub>2</sub>
1	2	3	4	5	6	7	8	9	10	11
(2)	Наземный	202	Метод спутниковых геодезических измерений (определений)	444372.72	2197368.62	-	0.10	0.10	-	-
(2)	Наземный	203	Метод спутниковых геодезических измерений (определений)	444373.20	2197369.07	-	0.10	0.10	-	-
(2)	Наземный	204	Метод спутниковых геодезических измерений (определений)	444374.14	2197368.08	-	0.10	0.10	-	-
(2)	Наземный	205	Метод спутниковых геодезических измерений (определений)	444376.90	2197370.67	-	0.10	0.10	-	-
(2)	Наземный	206	Метод спутниковых геодезических измерений (определений)	444375.97	2197371.67	-	0.10	0.10	-	-
(2)	Наземный	207	Метод спутниковых геодезических измерений (определений)	444377.08	2197372.71	-	0.10	0.10	-	-

## Описание местоположения объекта недвижимости

### 1. Описание местоположения здания, сооружения, объекта незавершенного строительства в границах земельного участка

#### 1.1. Сведения о характерных точках контура объекта недвижимости

Система координат: МСК-50, зона 2

Зона № 2

Номер контура	Тип контура	Номера характерных точек контура	Метод определения координат	Координаты, м		R, м	Формулы, примененные для расчета средней квадратической погрешности определения координат характерных точек контура (M <sub>t</sub> ), м	Средняя квадратическая погрешность определения координат характерных точек контура (M <sub>t</sub> ), м	Глубина, высота расположения точки, м	
				X	Y				H <sub>1</sub>	H <sub>2</sub>
1	2	3	4	5	6	7	8	9	10	11
(2)	Наземный	208	Метод спутниковых геодезических измерений (определений)	444376.76	2197373.06	-	0.10	0.10	-	-
(2)	Наземный	209	Метод спутниковых геодезических измерений (определений)	444378.99	2197375.15	-	0.10	0.10	-	-
(2)	Наземный	210	Метод спутниковых геодезических измерений (определений)	444379.03	2197375.12	-	0.10	0.10	-	-
(2)	Наземный	211	Метод спутниковых геодезических измерений (определений)	444382.72	2197378.58	-	0.10	0.10	-	-
(2)	Наземный	212	Метод спутниковых геодезических измерений (определений)	444381.56	2197379.82	-	0.10	0.10	-	-
(2)	Наземный	213	Метод спутниковых геодезических измерений (определений)	444381.91	2197380.15	-	0.10	0.10	-	-

## Описание местоположения объекта недвижимости

### 1. Описание местоположения здания, сооружения, объекта незавершенного строительства в границах земельного участка

#### 1.1. Сведения о характерных точках контура объекта недвижимости

Система координат: МСК-50, зона 2

Зона № 2

Номер контура	Тип контура	Номера характерных точек контура	Метод определения координат	Координаты, м		R, м	Формулы, примененные для расчета средней квадратической погрешности определения координат характерных точек контура (M <sub>t</sub> ), м	Средняя квадратическая погрешность определения координат характерных точек контура (M <sub>t</sub> ), м	Глубина, высота расположения точки, м	
				X	Y				H <sub>1</sub>	H <sub>2</sub>
1	2	3	4	5	6	7	8	9	10	11
(2)	Наземный	214	Метод спутниковых геодезических измерений (определений)	444381.28	2197380.82	-	0.10	0.10	-	-
(2)	Наземный	215	Метод спутниковых геодезических измерений (определений)	444382.29	2197381.76	-	0.10	0.10	-	-
(2)	Наземный	216	Метод спутниковых геодезических измерений (определений)	444376.97	2197387.43	-	0.10	0.10	-	-
(2)	Наземный	217	Метод спутниковых геодезических измерений (определений)	444375.96	2197386.49	-	0.10	0.10	-	-
(2)	Наземный	218	Метод спутниковых геодезических измерений (определений)	444375.92	2197386.53	-	0.10	0.10	-	-
(2)	Наземный	219	Метод спутниковых геодезических измерений (определений)	444377.13	2197387.66	-	0.10	0.10	-	-



## Описание местоположения объекта недвижимости

### 1. Описание местоположения здания, сооружения, объекта незавершенного строительства в границах земельного участка

#### 1.1. Сведения о характерных точках контура объекта недвижимости

Система координат: МСК-50, зона 2

Зона № 2

Номер контура	Тип контура	Номера характерных точек контура	Метод определения координат	Координаты, м		R, м	Формулы, примененные для расчета средней квадратической погрешности определения координат характерных точек контура (M <sub>t</sub> ), м	Средняя квадратическая погрешность определения координат характерных точек контура (M <sub>t</sub> ), м	Глубина, высота расположения точки, м	
				X	Y				H <sub>1</sub>	H <sub>2</sub>
1	2	3	4	5	6	7	8	9	10	11
(2)	Наземный	220	Метод спутниковых геодезических измерений (определений)	444372.64	2197392.46	-	0.10	0.10	-	-
(2)	Наземный	221	Метод спутниковых геодезических измерений (определений)	444371.43	2197391.32	-	0.10	0.10	-	-
(2)	Наземный	222	Метод спутниковых геодезических измерений (определений)	444371.21	2197391.56	-	0.10	0.10	-	-
(2)	Наземный	223	Метод спутниковых геодезических измерений (определений)	444372.00	2197392.30	-	0.10	0.10	-	-
(2)	Наземный	224	Метод спутниковых геодезических измерений (определений)	444370.69	2197393.69	-	0.10	0.10	-	-
(2)	Наземный	225	Метод спутниковых геодезических измерений (определений)	444370.95	2197393.94	-	0.10	0.10	-	-

## Описание местоположения объекта недвижимости

### 1. Описание местоположения здания, сооружения, объекта незавершенного строительства в границах земельного участка

#### 1.1. Сведения о характерных точках контура объекта недвижимости

Система координат: МСК-50, зона 2

Зона № 2

Номер контура	Тип контура	Номера характерных точек контура	Метод определения координат	Координаты, м		R, м	Формулы, примененные для расчета средней квадратической погрешности определения координат характерных точек контура (M <sub>t</sub> ), м	Средняя квадратическая погрешность определения координат характерных точек контура (M <sub>t</sub> ), м	Глубина, высота расположения точки, м	
				X	Y				H <sub>1</sub>	H <sub>2</sub>
1	2	3	4	5	6	7	8	9	10	11
(2)	Наземный	226	Метод спутниковых геодезических измерений (определений)	444371.03	2197393.85	-	0.10	0.10	-	-
(2)	Наземный	227	Метод спутниковых геодезических измерений (определений)	444371.40	2197394.20	-	0.10	0.10	-	-
(2)	Наземный	228	Метод спутниковых геодезических измерений (определений)	444370.96	2197394.66	-	0.10	0.10	-	-
(2)	Наземный	229	Метод спутниковых геодезических измерений (определений)	444370.88	2197394.58	-	0.10	0.10	-	-
(2)	Наземный	230	Метод спутниковых геодезических измерений (определений)	444366.98	2197398.74	-	0.10	0.10	-	-
(2)	Наземный	231	Метод спутниковых геодезических измерений (определений)	444367.07	2197398.82	-	0.10	0.10	-	-

## Описание местоположения объекта недвижимости

### 1. Описание местоположения здания, сооружения, объекта незавершенного строительства в границах земельного участка

#### 1.1. Сведения о характерных точках контура объекта недвижимости

Система координат: МСК-50, зона 2

Зона № 2

Номер контура	Тип контура	Номера характерных точек контура	Метод определения координат	Координаты, м		R, м	Формулы, примененные для расчета средней квадратической погрешности определения координат характерных точек контура (M <sub>t</sub> ), м	Средняя квадратическая погрешность определения координат характерных точек контура (M <sub>t</sub> ), м	Глубина, высота расположения точки, м	
				X	Y				H <sub>1</sub>	H <sub>2</sub>
1	2	3	4	5	6	7	8	9	10	11
(2)	Наземный	232	Метод спутниковых геодезических измерений (определений)	444368.36	2197397.44	-	0.10	0.10	-	-
(2)	Наземный	233	Метод спутниковых геодезических измерений (определений)	444369.27	2197398.30	-	0.10	0.10	-	-
(2)	Наземный	234	Метод спутниковых геодезических измерений (определений)	444367.63	2197400.05	-	0.10	0.10	-	-
(2)	Наземный	235	Метод спутниковых геодезических измерений (определений)	444367.94	2197400.34	-	0.10	0.10	-	-
(2)	Наземный	236	Метод спутниковых геодезических измерений (определений)	444363.85	2197404.71	-	0.10	0.10	-	-
(2)	Наземный	237	Метод спутниковых геодезических измерений (определений)	444361.21	2197402.23	-	0.10	0.10	-	-

## Описание местоположения объекта недвижимости

### 1. Описание местоположения здания, сооружения, объекта незавершенного строительства в границах земельного участка

#### 1.1. Сведения о характерных точках контура объекта недвижимости

Система координат: МСК-50, зона 2

Зона № 2

Номер контура	Тип контура	Номера характерных точек контура	Метод определения координат	Координаты, м		R, м	Формулы, примененные для расчета средней квадратической погрешности определения координат характерных точек контура (M <sub>t</sub> ), м	Средняя квадратическая погрешность определения координат характерных точек контура (M <sub>t</sub> ), м	Глубина, высота расположения точки, м	
				X	Y				H <sub>1</sub>	H <sub>2</sub>
1	2	3	4	5	6	7	8	9	10	11
(2)	Наземный	238	Метод спутниковых геодезических измерений (определений)	444358.77	2197404.83	-	0.10	0.10	-	-
(2)	Наземный	239	Метод спутниковых геодезических измерений (определений)	444359.56	2197405.57	-	0.10	0.10	-	-
(2)	Наземный	240	Метод спутниковых геодезических измерений (определений)	444358.26	2197406.95	-	0.10	0.10	-	-
(2)	Наземный	241	Метод спутниковых геодезических измерений (определений)	444357.47	2197406.21	-	0.10	0.10	-	-
(2)	Наземный	242	Метод спутниковых геодезических измерений (определений)	444356.64	2197407.10	-	0.10	0.10	-	-
(2)	Наземный	243	Метод спутниковых геодезических измерений (определений)	444357.42	2197407.84	-	0.10	0.10	-	-

## Описание местоположения объекта недвижимости

### 1. Описание местоположения здания, сооружения, объекта незавершенного строительства в границах земельного участка

#### 1.1. Сведения о характерных точках контура объекта недвижимости

Система координат: МСК-50, зона 2

Зона № 2

Номер контура	Тип контура	Номера характерных точек контура	Метод определения координат	Координаты, м		R, м	Формулы, примененные для расчета средней квадратической погрешности определения координат характерных точек контура (M <sub>t</sub> ), м	Средняя квадратическая погрешность определения координат характерных точек контура (M <sub>t</sub> ), м	Глубина, высота расположения точки, м	
				X	Y				H <sub>1</sub>	H <sub>2</sub>
1	2	3	4	5	6	7	8	9	10	11
(2)	Наземный	244	Метод спутниковых геодезических измерений (определений)	444356.13	2197409.23	-	0.10	0.10	-	-
(2)	Наземный	245	Метод спутниковых геодезических измерений (определений)	444355.34	2197408.49	-	0.10	0.10	-	-
(2)	Наземный	246	Метод спутниковых геодезических измерений (определений)	444355.08	2197408.76	-	0.10	0.10	-	-
(2)	Наземный	247	Метод спутниковых геодезических измерений (определений)	444356.32	2197409.92	-	0.10	0.10	-	-
(2)	Наземный	248	Метод спутниковых геодезических измерений (определений)	444354.03	2197412.36	-	0.10	0.10	-	-
(2)	Наземный	249	Метод спутниковых геодезических измерений (определений)	444354.12	2197412.44	-	0.10	0.10	-	-

## Описание местоположения объекта недвижимости

### 1. Описание местоположения здания, сооружения, объекта незавершенного строительства в границах земельного участка

#### 1.1. Сведения о характерных точках контура объекта недвижимости

Система координат: МСК-50, зона 2

Зона № 2

Номер контура	Тип контура	Номера характерных точек контура	Метод определения координат	Координаты, м		R, м	Формулы, примененные для расчета средней квадратической погрешности определения координат характерных точек контура (M <sub>t</sub> ), м	Средняя квадратическая погрешность определения координат характерных точек контура (M <sub>t</sub> ), м	Глубина, высота расположения точки, м	
				X	Y				H <sub>1</sub>	H <sub>2</sub>
1	2	3	4	5	6	7	8	9	10	11
(2)	Наземный	250	Метод спутниковых геодезических измерений (определений)	444355.77	2197410.69	-	0.10	0.10	-	-
(2)	Наземный	251	Метод спутниковых геодезических измерений (определений)	444356.76	2197411.63	-	0.10	0.10	-	-
(2)	Наземный	252	Метод спутниковых геодезических измерений (определений)	444355.12	2197413.38	-	0.10	0.10	-	-
(2)	Наземный	253	Метод спутниковых геодезических измерений (определений)	444355.51	2197413.75	-	0.10	0.10	-	-
(2)	Наземный	254	Метод спутниковых геодезических измерений (определений)	444351.42	2197418.11	-	0.10	0.10	-	-
(2)	Наземный	255	Метод спутниковых геодезических измерений (определений)	444349.34	2197416.16	-	0.10	0.10	-	-

## Описание местоположения объекта недвижимости

### 1. Описание местоположения здания, сооружения, объекта незавершенного строительства в границах земельного участка

#### 1.1. Сведения о характерных точках контура объекта недвижимости

Система координат: МСК-50, зона 2

Зона № 2

Номер контура	Тип контура	Номера характерных точек контура	Метод определения координат	Координаты, м		R, м	Формулы, примененные для расчета средней квадратической погрешности определения координат характерных точек контура (M <sub>t</sub> ), м	Средняя квадратическая погрешность определения координат характерных точек контура (M <sub>t</sub> ), м	Глубина, высота расположения точки, м	
				X	Y				H <sub>1</sub>	H <sub>2</sub>
1	2	3	4	5	6	7	8	9	10	11
(2)	Наземный	256	Метод спутниковых геодезических измерений (определений)	444349.19	2197416.32	-	0.10	0.10	-	-
(2)	Наземный	257	Метод спутниковых геодезических измерений (определений)	444350.20	2197417.26	-	0.10	0.10	-	-
(2)	Наземный	258	Метод спутниковых геодезических измерений (определений)	444348.62	2197418.95	-	0.10	0.10	-	-
(2)	Наземный	259	Метод спутниковых геодезических измерений (определений)	444347.61	2197418.00	-	0.10	0.10	-	-
(2)	Наземный	260	Метод спутниковых геодезических измерений (определений)	444347.06	2197418.60	-	0.10	0.10	-	-
(2)	Наземный	261	Метод спутниковых геодезических измерений (определений)	444348.06	2197419.54	-	0.10	0.10	-	-

## Описание местоположения объекта недвижимости

### 1. Описание местоположения здания, сооружения, объекта незавершенного строительства в границах земельного участка

#### 1.1. Сведения о характерных точках контура объекта недвижимости

Система координат: МСК-50, зона 2

Зона № 2

Номер контура	Тип контура	Номера характерных точек контура	Метод определения координат	Координаты, м		R, м	Формулы, примененные для расчета средней квадратической погрешности определения координат характерных точек контура (M <sub>t</sub> ), м	Средняя квадратическая погрешность определения координат характерных точек контура (M <sub>t</sub> ), м	Глубина, высота расположения точки, м	
				X	Y				H <sub>1</sub>	H <sub>2</sub>
1	2	3	4	5	6	7	8	9	10	11
(2)	Наземный	262	Метод спутниковых геодезических измерений (определений)	444346.48	2197421.23	-	0.10	0.10	-	-
(2)	Наземный	263	Метод спутниковых геодезических измерений (определений)	444345.48	2197420.28	-	0.10	0.10	-	-
(2)	Наземный	264	Метод спутниковых геодезических измерений (определений)	444342.90	2197423.03	-	0.10	0.10	-	-
(2)	Наземный	265	Метод спутниковых геодезических измерений (определений)	444340.41	2197420.70	-	0.10	0.10	-	-
(2)	Наземный	266	Метод спутниковых геодезических измерений (определений)	444339.55	2197421.62	-	0.10	0.10	-	-
(2)	Наземный	267	Метод спутниковых геодезических измерений (определений)	444336.01	2197418.31	-	0.10	0.10	-	-



## Описание местоположения объекта недвижимости

### 1. Описание местоположения здания, сооружения, объекта незавершенного строительства в границах земельного участка

#### 1.1. Сведения о характерных точках контура объекта недвижимости

Система координат: МСК-50, зона 2

Зона № 2

Номер контура	Тип контура	Номера характерных точек контура	Метод определения координат	Координаты, м		R, м	Формулы, примененные для расчета средней квадратической погрешности определения координат характерных точек контура (M <sub>t</sub> ), м	Средняя квадратическая погрешность определения координат характерных точек контура (M <sub>t</sub> ), м	Глубина, высота расположения точки, м	
				X	Y				H <sub>1</sub>	H <sub>2</sub>
1	2	3	4	5	6	7	8	9	10	11
(2)	Наземный	268	Метод спутниковых геодезических измерений (определений)	444335.08	2197419.30	-	0.10	0.10	-	-
(2)	Наземный	269	Метод спутниковых геодезических измерений (определений)	444331.85	2197416.27	-	0.10	0.10	-	-
(2)	Наземный	270	Метод спутниковых геодезических измерений (определений)	444332.92	2197415.13	-	0.10	0.10	-	-
(2)	Наземный	271	Метод спутниковых геодезических измерений (определений)	444330.65	2197412.99	-	0.10	0.10	-	-
(2)	Наземный	272	Метод спутниковых геодезических измерений (определений)	444333.88	2197409.55	-	0.10	0.10	-	-
(2)	Наземный	273	Метод спутниковых геодезических измерений (определений)	444335.10	2197410.70	-	0.10	0.10	-	-

## Описание местоположения объекта недвижимости

### 1. Описание местоположения здания, сооружения, объекта незавершенного строительства в границах земельного участка

#### 1.1. Сведения о характерных точках контура объекта недвижимости

Система координат: МСК-50, зона 2

Зона № 2

Номер контура	Тип контура	Номера характерных точек контура	Метод определения координат	Координаты, м		R, м	Формулы, примененные для расчета средней квадратической погрешности определения координат характерных точек контура (M <sub>t</sub> ), м	Средняя квадратическая погрешность определения координат характерных точек контура (M <sub>t</sub> ), м	Глубина, высота расположения точки, м	
				X	Y				H <sub>1</sub>	H <sub>2</sub>
1	2	3	4	5	6	7	8	9	10	11
(2)	Наземный	274	Метод спутниковых геодезических измерений (определений)	444336.07	2197409.67	-	0.10	0.10	-	-
(2)	Наземный	275	Метод спутниковых геодезических измерений (определений)	444335.14	2197408.80	-	0.10	0.10	-	-
(2)	Наземный	276	Метод спутниковых геодезических измерений (определений)	444336.72	2197407.12	-	0.10	0.10	-	-
(2)	Наземный	277	Метод спутниковых геодезических измерений (определений)	444337.65	2197407.99	-	0.10	0.10	-	-
(2)	Наземный	278	Метод спутниковых геодезических измерений (определений)	444340.35	2197405.10	-	0.10	0.10	-	-
(2)	Наземный	279	Метод спутниковых геодезических измерений (определений)	444339.40	2197404.21	-	0.10	0.10	-	-

## Описание местоположения объекта недвижимости

### 1. Описание местоположения здания, сооружения, объекта незавершенного строительства в границах земельного участка

#### 1.1. Сведения о характерных точках контура объекта недвижимости

Система координат: МСК-50, зона 2

Зона № 2

Номер контура	Тип контура	Номера характерных точек контура	Метод определения координат	Координаты, м		R, м	Формулы, примененные для расчета средней квадратической погрешности определения координат характерных точек контура (M <sub>t</sub> ), м	Средняя квадратическая погрешность определения координат характерных точек контура (M <sub>t</sub> ), м	Глубина, высота расположения точки, м	
				X	Y				H <sub>1</sub>	H <sub>2</sub>
1	2	3	4	5	6	7	8	9	10	11
(2)	Наземный	280	Метод спутниковых геодезических измерений (определений)	444339.12	2197404.51	-	0.10	0.10	-	-
(2)	Наземный	281	Метод спутниковых геодезических измерений (определений)	444338.76	2197404.18	-	0.10	0.10	-	-
(2)	Наземный	282	Метод спутниковых геодезических измерений (определений)	444341.58	2197401.17	-	0.10	0.10	-	-
(2)	Наземный	283	Метод спутниковых геодезических измерений (определений)	444342.89	2197402.40	-	0.10	0.10	-	-
(2)	Наземный	284	Метод спутниковых геодезических измерений (определений)	444343.29	2197401.96	-	0.10	0.10	-	-
(2)	Наземный	285	Метод спутниковых геодезических измерений (определений)	444342.51	2197401.22	-	0.10	0.10	-	-

## Описание местоположения объекта недвижимости

### 1. Описание местоположения здания, сооружения, объекта незавершенного строительства в границах земельного участка

#### 1.1. Сведения о характерных точках контура объекта недвижимости

Система координат: МСК-50, зона 2

Зона № 2

Номер контура	Тип контура	Номера характерных точек контура	Метод определения координат	Координаты, м		R, м	Формулы, примененные для расчета средней квадратической погрешности определения координат характерных точек контура (M <sub>t</sub> ), м	Средняя квадратическая погрешность определения координат характерных точек контура (M <sub>t</sub> ), м	Глубина, высота расположения точки, м	
				X	Y				H <sub>1</sub>	H <sub>2</sub>
1	2	3	4	5	6	7	8	9	10	11
(2)	Наземный	286	Метод спутниковых геодезических измерений (определений)	444343.79	2197399.86	-	0.10	0.10	-	-
(2)	Наземный	287	Метод спутниковых геодезических измерений (определений)	444344.57	2197400.60	-	0.10	0.10	-	-
(2)	Наземный	288	Метод спутниковых геодезических измерений (определений)	444345.27	2197399.86	-	0.10	0.10	-	-
(2)	Наземный	289	Метод спутниковых геодезических измерений (определений)	444345.93	2197400.48	-	0.10	0.10	-	-
(2)	Наземный	290	Метод спутниковых геодезических измерений (определений)	444346.07	2197400.33	-	0.10	0.10	-	-
(2)	Наземный	291	Метод спутниковых геодезических измерений (определений)	444342.72	2197397.19	-	0.10	0.10	-	-

## Описание местоположения объекта недвижимости

### 1. Описание местоположения здания, сооружения, объекта незавершенного строительства в границах земельного участка

#### 1.1. Сведения о характерных точках контура объекта недвижимости

Система координат: МСК-50, зона 2

Зона № 2

Номер контура	Тип контура	Номера характерных точек контура	Метод определения координат	Координаты, м		R, м	Формулы, примененные для расчета средней квадратической погрешности определения координат характерных точек контура (M <sub>t</sub> ), м	Средняя квадратическая погрешность определения координат характерных точек контура (M <sub>t</sub> ), м	Глубина, высота расположения точки, м	
				X	Y				H <sub>1</sub>	H <sub>2</sub>
1	2	3	4	5	6	7	8	9	10	11
(2)	Наземный	292	Метод спутниковых геодезических измерений (определений)	444343.88	2197395.94	-	0.10	0.10	-	-
(2)	Наземный	293	Метод спутниковых геодезических измерений (определений)	444347.24	2197399.09	-	0.10	0.10	-	-
(2)	Наземный	294	Метод спутниковых геодезических измерений (определений)	444349.36	2197396.83	-	0.10	0.10	-	-
(2)	Наземный	295	Метод спутниковых геодезических измерений (определений)	444348.79	2197396.29	-	0.10	0.10	-	-
(2)	Наземный	296	Метод спутниковых геодезических измерений (определений)	444349.47	2197395.57	-	0.10	0.10	-	-
(2)	Наземный	297	Метод спутниковых геодезических измерений (определений)	444348.68	2197394.83	-	0.10	0.10	-	-

## Описание местоположения объекта недвижимости

### 1. Описание местоположения здания, сооружения, объекта незавершенного строительства в границах земельного участка

#### 1.1. Сведения о характерных точках контура объекта недвижимости

Система координат: МСК-50, зона 2

Зона № 2

Номер контура	Тип контура	Номера характерных точек контура	Метод определения координат	Координаты, м		R, м	Формулы, примененные для расчета средней квадратической погрешности определения координат характерных точек контура (M <sub>t</sub> ), м	Средняя квадратическая погрешность определения координат характерных точек контура (M <sub>t</sub> ), м	Глубина, высота расположения точки, м	
				X	Y				H <sub>1</sub>	H <sub>2</sub>
1	2	3	4	5	6	7	8	9	10	11
(2)	Наземный	298	Метод спутниковых геодезических измерений (определений)	444350.08	2197393.33	-	0.10	0.10	-	-
(2)	Наземный	299	Метод спутниковых геодезических измерений (определений)	444349.44	2197392.74	-	0.10	0.10	-	-
(2)	Наземный	300	Метод спутниковых геодезических измерений (определений)	444352.99	2197388.96	-	0.10	0.10	-	-
(2)	Наземный	301	Метод спутниковых геодезических измерений (определений)	444352.07	2197388.09	-	0.10	0.10	-	-
(2)	Наземный	302	Метод спутниковых геодезических измерений (определений)	444353.64	2197386.41	-	0.10	0.10	-	-
(2)	Наземный	303	Метод спутниковых геодезических измерений (определений)	444354.56	2197387.27	-	0.10	0.10	-	-

## Описание местоположения объекта недвижимости

### 1. Описание местоположения здания, сооружения, объекта незавершенного строительства в границах земельного участка

#### 1.1. Сведения о характерных точках контура объекта недвижимости

Система координат: МСК-50, зона 2

Зона № 2

Номер контура	Тип контура	Номера характерных точек контура	Метод определения координат	Координаты, м		R, м	Формулы, примененные для расчета средней квадратической погрешности определения координат характерных точек контура (M <sub>t</sub> ), м	Средняя квадратическая погрешность определения координат характерных точек контура (M <sub>t</sub> ), м	Глубина, высота расположения точки, м	
				X	Y				H <sub>1</sub>	H <sub>2</sub>
1	2	3	4	5	6	7	8	9	10	11
(2)	Наземный	304	Метод спутниковых геодезических измерений (определений)	444354.99	2197386.82	-	0.10	0.10	-	-
(2)	Наземный	305	Метод спутниковых геодезических измерений (определений)	444356.41	2197388.16	-	0.10	0.10	-	-
(2)	Наземный	306	Метод спутниковых геодезических измерений (определений)	444358.55	2197385.88	-	0.10	0.10	-	-
(2)	Наземный	307	Метод спутниковых геодезических измерений (определений)	444359.12	2197386.42	-	0.10	0.10	-	-
(2)	Наземный	308	Метод спутниковых геодезических измерений (определений)	444359.43	2197386.08	-	0.10	0.10	-	-
(2)	Наземный	309	Метод спутниковых геодезических измерений (определений)	444356.07	2197382.92	-	0.10	0.10	-	-

## Описание местоположения объекта недвижимости

### 1. Описание местоположения здания, сооружения, объекта незавершенного строительства в границах земельного участка

#### 1.1. Сведения о характерных точках контура объекта недвижимости

Система координат: МСК-50, зона 2

Зона № 2

Номер контура	Тип контура	Номера характерных точек контура	Метод определения координат	Координаты, м		R, м	Формулы, примененные для расчета средней квадратической погрешности определения координат характерных точек контура (M <sub>t</sub> ), м	Средняя квадратическая погрешность определения координат характерных точек контура (M <sub>t</sub> ), м	Глубина, высота расположения точки, м	
				X	Y				H <sub>1</sub>	H <sub>2</sub>
1	2	3	4	5	6	7	8	9	10	11
(2)	Наземный	310	Метод спутниковых геодезических измерений (определений)	444357.23	2197381.68	-	0.10	0.10	-	-
(2)	Наземный	311	Метод спутниковых геодезических измерений (определений)	444360.60	2197384.84	-	0.10	0.10	-	-
(2)	Наземный	312	Метод спутниковых геодезических измерений (определений)	444360.96	2197384.45	-	0.10	0.10	-	-
(2)	Наземный	313	Метод спутниковых геодезических измерений (определений)	444360.09	2197383.63	-	0.10	0.10	-	-
(2)	Наземный	314	Метод спутниковых геодезических измерений (определений)	444361.74	2197381.86	-	0.10	0.10	-	-
(2)	Наземный	315	Метод спутниковых геодезических измерений (определений)	444361.96	2197382.07	-	0.10	0.10	-	-



## Описание местоположения объекта недвижимости

### 1. Описание местоположения здания, сооружения, объекта незавершенного строительства в границах земельного участка

#### 1.1. Сведения о характерных точках контура объекта недвижимости

Система координат: МСК-50, зона 2

Зона № 2

Номер контура	Тип контура	Номера характерных точек контура	Метод определения координат	Координаты, м		R, м	Формулы, примененные для расчета средней квадратической погрешности определения координат характерных точек контура (M <sub>t</sub> ), м	Средняя квадратическая погрешность определения координат характерных точек контура (M <sub>t</sub> ), м	Глубина, высота расположения точки, м	
				X	Y				H <sub>1</sub>	H <sub>2</sub>
1	2	3	4	5	6	7	8	9	10	11
(2)	Наземный	316	Метод спутниковых геодезических измерений (определений)	444362.31	2197381.69	-	0.10	0.10	-	-
(2)	Наземный	317	Метод спутниковых геодезических измерений (определений)	444362.49	2197381.86	-	0.10	0.10	-	-
(2)	Наземный	318	Метод спутниковых геодезических измерений (определений)	444363.81	2197380.46	-	0.10	0.10	-	-
(2)	Наземный	319	Метод спутниковых геодезических измерений (определений)	444363.63	2197380.28	-	0.10	0.10	-	-
(2)	Наземный	320	Метод спутниковых геодезических измерений (определений)	444363.89	2197380.01	-	0.10	0.10	-	-
(2)	Наземный	321	Метод спутниковых геодезических измерений (определений)	444363.39	2197379.54	-	0.10	0.10	-	-

## Описание местоположения объекта недвижимости

### 1. Описание местоположения здания, сооружения, объекта незавершенного строительства в границах земельного участка

#### 1.1. Сведения о характерных точках контура объекта недвижимости

Система координат: МСК-50, зона 2

Зона № 2

Номер контура	Тип контура	Номера характерных точек контура	Метод определения координат	Координаты, м		R, м	Формулы, примененные для расчета средней квадратической погрешности определения координат характерных точек контура (M <sub>t</sub> ), м	Средняя квадратическая погрешность определения координат характерных точек контура (M <sub>t</sub> ), м	Глубина, высота расположения точки, м	
				X	Y				H <sub>1</sub>	H <sub>2</sub>
1	2	3	4	5	6	7	8	9	10	11
(2)	Наземный	322	Метод спутниковых геодезических измерений (определений)	444363.13	2197379.81	-	0.10	0.10	-	-
(2)	Наземный	323	Метод спутниковых геодезических измерений (определений)	444362.76	2197379.46	-	0.10	0.10	-	-
(2)	Наземный	324	Метод спутниковых геодезических измерений (определений)	444363.02	2197379.19	-	0.10	0.10	-	-
(2)	Наземный	325	Метод спутниковых геодезических измерений (определений)	444362.20	2197378.42	-	0.10	0.10	-	-
(2)	Наземный	326	Метод спутниковых геодезических измерений (определений)	444361.45	2197379.23	-	0.10	0.10	-	-
(2)	Наземный	327	Метод спутниковых геодезических измерений (определений)	444360.06	2197377.93	-	0.10	0.10	-	-

## Описание местоположения объекта недвижимости

### 1. Описание местоположения здания, сооружения, объекта незавершенного строительства в границах земельного участка

#### 1.1. Сведения о характерных точках контура объекта недвижимости

Система координат: МСК-50, зона 2

Зона № 2

Номер контура	Тип контура	Номера характерных точек контура	Метод определения координат	Координаты, м		R, м	Формулы, примененные для расчета средней квадратической погрешности определения координат характерных точек контура (M <sub>t</sub> ), м	Средняя квадратическая погрешность определения координат характерных точек контура (M <sub>t</sub> ), м	Глубина, высота расположения точки, м	
				X	Y				H <sub>1</sub>	H <sub>2</sub>
1	2	3	4	5	6	7	8	9	10	11
(2)	Наземный	328	Метод спутниковых геодезических измерений (определений)	444360.82	2197377.12	-	0.10	0.10	-	-
(2)	Наземный	329	Метод спутниковых геодезических измерений (определений)	444360.37	2197376.70	-	0.10	0.10	-	-
(2)	Наземный	330	Метод спутниковых геодезических измерений (определений)	444359.75	2197377.37	-	0.10	0.10	-	-
(2)	Наземный	331	Метод спутниковых геодезических измерений (определений)	444355.30	2197373.20	-	0.10	0.10	-	-
(2)	Наземный	332	Метод спутниковых геодезических измерений (определений)	444354.49	2197374.05	-	0.10	0.10	-	-
(2)	Наземный	333	Метод спутниковых геодезических измерений (определений)	444353.87	2197373.46	-	0.10	0.10	-	-

## Описание местоположения объекта недвижимости

### 1. Описание местоположения здания, сооружения, объекта незавершенного строительства в границах земельного участка

#### 1.1. Сведения о характерных точках контура объекта недвижимости

Система координат: МСК-50, зона 2

Зона № 2

Номер контура	Тип контура	Номера характерных точек контура	Метод определения координат	Координаты, м		R, м	Формулы, примененные для расчета средней квадратической погрешности определения координат характерных точек контура (M <sub>t</sub> ), м	Средняя квадратическая погрешность определения координат характерных точек контура (M <sub>t</sub> ), м	Глубина, высота расположения точки, м	
				X	Y				H <sub>1</sub>	H <sub>2</sub>
1	2	3	4	5	6	7	8	9	10	11
(2)	Наземный	334	Метод спутниковых геодезических измерений (определений)	444353.13	2197374.25	-	0.10	0.10	-	-
(2)	Наземный	335	Метод спутниковых геодезических измерений (определений)	444351.64	2197372.86	-	0.10	0.10	-	-
(2)	Наземный	336	Метод спутниковых геодезических измерений (определений)	444351.05	2197373.50	-	0.10	0.10	-	-
(2)	Наземный	337	Метод спутниковых геодезических измерений (определений)	444344.71	2197367.56	-	0.10	0.10	-	-
(2)	Наземный	338	Метод спутниковых геодезических измерений (определений)	444346.05	2197366.13	-	0.10	0.10	-	-
(2)	Наземный	149	Метод спутниковых геодезических измерений (определений)	444341.50	2197361.87	-	0.10	0.10	-	-

## Описание местоположения объекта недвижимости

### 1. Описание местоположения здания, сооружения, объекта незавершенного строительства в границах земельного участка

#### 1.1. Сведения о характерных точках контура объекта недвижимости

Система координат: МСК-50, зона 2

Зона № 2

Номер контура	Тип контура	Номера характерных точек контура	Метод определения координат	Координаты, м		R, м	Формулы, примененные для расчета средней квадратической погрешности определения координат характерных точек контура (M <sub>t</sub> ), м	Средняя квадратическая погрешность определения координат характерных точек контура (M <sub>t</sub> ), м	Глубина, высота расположения точки, м	
				X	Y				H <sub>1</sub>	H <sub>2</sub>
1	2	3	4	5	6	7	8	9	10	11
	(3)									
(3)	Наземный	339	Метод спутниковых геодезических измерений (определений)	444361.06	2197381.30	-	0.10	0.10	-	-
(3)	Наземный	340	Метод спутниковых геодезических измерений (определений)	444361.41	2197380.92	-	0.10	0.10	-	-
(3)	Наземный	341	Метод спутниковых геодезических измерений (определений)	444361.78	2197381.27	-	0.10	0.10	-	-
(3)	Наземный	342	Метод спутниковых геодезических измерений (определений)	444361.43	2197381.64	-	0.10	0.10	-	-
(3)	Наземный	339	Метод спутниковых геодезических измерений (определений)	444361.06	2197381.30	-	0.10	0.10	-	-

## Описание местоположения объекта недвижимости

### 1. Описание местоположения здания, сооружения, объекта незавершенного строительства в границах земельного участка

#### 1.1. Сведения о характерных точках контура объекта недвижимости

Система координат: МСК-50, зона 2

Зона № 2

Номер контура	Тип контура	Номера характерных точек контура	Метод определения координат	Координаты, м		R, м	Формулы, примененные для расчета средней квадратической погрешности определения координат характерных точек контура (M <sub>t</sub> ), м	Средняя квадратическая погрешность определения координат характерных точек контура (M <sub>t</sub> ), м	Глубина, высота расположения точки, м	
				X	Y				H <sub>1</sub>	H <sub>2</sub>
1	2	3	4	5	6	7	8	9	10	11
	(4)									
(4)	Наземный	343	Метод спутниковых геодезических измерений (определений)	444336.50	2197406.58	-	0.10	0.10	-	-
(4)	Наземный	344	Метод спутниковых геодезических измерений (определений)	444337.20	2197405.83	-	0.10	0.10	-	-
(4)	Наземный	345	Метод спутниковых геодезических измерений (определений)	444337.55	2197406.16	-	0.10	0.10	-	-
(4)	Наземный	346	Метод спутниковых геодезических измерений (определений)	444336.85	2197406.91	-	0.10	0.10	-	-
(4)	Наземный	343	Метод спутниковых геодезических измерений (определений)	444336.50	2197406.58	-	0.10	0.10	-	-

## Описание местоположения объекта недвижимости

### 1. Описание местоположения здания, сооружения, объекта незавершенного строительства в границах земельного участка

#### 1.1. Сведения о характерных точках контура объекта недвижимости

Система координат: МСК-50, зона 2

Зона № 2

Номер контура	Тип контура	Номера характерных точек контура	Метод определения координат	Координаты, м		R, м	Формулы, примененные для расчета средней квадратической погрешности определения координат характерных точек контура (M <sub>t</sub> ), м	Средняя квадратическая погрешность определения координат характерных точек контура (M <sub>t</sub> ), м	Глубина, высота расположения точки, м	
				X	Y				H <sub>1</sub>	H <sub>2</sub>
1	2	3	4	5	6	7	8	9	10	11
	(5)									
(5)	Надземный	347	Метод спутниковых геодезических измерений (определений)	444341.04	2197360.37	-	0.10	0.10	-	-
(5)	Надземный	348	Метод спутниковых геодезических измерений (определений)	444343.40	2197357.82	-	0.10	0.10	-	-
(5)	Надземный	349	Метод спутниковых геодезических измерений (определений)	444343.70	2197358.10	-	0.10	0.10	-	-
(5)	Надземный	350	Метод спутниковых геодезических измерений (определений)	444347.09	2197354.43	-	0.10	0.10	-	-
(5)	Надземный	351	Метод спутниковых геодезических измерений (определений)	444347.38	2197354.70	-	0.10	0.10	-	-

## Описание местоположения объекта недвижимости

### 1. Описание местоположения здания, сооружения, объекта незавершенного строительства в границах земельного участка

#### 1.1. Сведения о характерных точках контура объекта недвижимости

Система координат: МСК-50, зона 2

Зона № 2

Номер контура	Тип контура	Номера характерных точек контура	Метод определения координат	Координаты, м		R, м	Формулы, примененные для расчета средней квадратической погрешности определения координат характерных точек контура (M <sub>t</sub> ), м	Средняя квадратическая погрешность определения координат характерных точек контура (M <sub>t</sub> ), м	Глубина, высота расположения точки, м	
				X	Y				H <sub>1</sub>	H <sub>2</sub>
1	2	3	4	5	6	7	8	9	10	11
(5)	Надземный	352	Метод спутниковых геодезических измерений (определений)	444349.89	2197351.98	-	0.10	0.10	-	-
(5)	Надземный	353	Метод спутниковых геодезических измерений (определений)	444353.66	2197355.47	-	0.10	0.10	-	-
(5)	Надземный	354	Метод спутниковых геодезических измерений (определений)	444354.79	2197354.26	-	0.10	0.10	-	-
(5)	Надземный	355	Метод спутниковых геодезических измерений (определений)	444357.32	2197356.60	-	0.10	0.10	-	-
(5)	Надземный	356	Метод спутниковых геодезических измерений (определений)	444356.30	2197357.70	-	0.10	0.10	-	-
(5)	Надземный	357	Метод спутниковых геодезических измерений (определений)	444360.43	2197361.53	-	0.10	0.10	-	-



## Описание местоположения объекта недвижимости

### 1. Описание местоположения здания, сооружения, объекта незавершенного строительства в границах земельного участка

#### 1.1. Сведения о характерных точках контура объекта недвижимости

Система координат: МСК-50, зона 2

Зона № 2

Номер контура	Тип контура	Номера характерных точек контура	Метод определения координат	Координаты, м		R, м	Формулы, примененные для расчета средней квадратической погрешности определения координат характерных точек контура (M <sub>t</sub> ), м	Средняя квадратическая погрешность определения координат характерных точек контура (M <sub>t</sub> ), м	Глубина, высота расположения точки, м	
				X	Y				H <sub>1</sub>	H <sub>2</sub>
1	2	3	4	5	6	7	8	9	10	11
(5)	Надземный	358	Метод спутниковых геодезических измерений (определений)	444360.82	2197361.12	-	0.10	0.10	-	-
(5)	Надземный	359	Метод спутниковых геодезических измерений (определений)	444363.36	2197363.48	-	0.10	0.10	-	-
(5)	Надземный	360	Метод спутниковых геодезических измерений (определений)	444362.24	2197364.69	-	0.10	0.10	-	-
(5)	Надземный	361	Метод спутниковых геодезических измерений (определений)	444367.56	2197369.61	-	0.10	0.10	-	-
(5)	Надземный	362	Метод спутниковых геодезических измерений (определений)	444368.69	2197368.40	-	0.10	0.10	-	-
(5)	Надземный	363	Метод спутниковых геодезических измерений (определений)	444371.16	2197370.69	-	0.10	0.10	-	-

## Описание местоположения объекта недвижимости

### 1. Описание местоположения здания, сооружения, объекта незавершенного строительства в границах земельного участка

#### 1.1. Сведения о характерных точках контура объекта недвижимости

Система координат: МСК-50, зона 2

Зона № 2

Номер контура	Тип контура	Номера характерных точек контура	Метод определения координат	Координаты, м		R, м	Формулы, примененные для расчета средней квадратической погрешности определения координат характерных точек контура (M <sub>t</sub> ), м	Средняя квадратическая погрешность определения координат характерных точек контура (M <sub>t</sub> ), м	Глубина, высота расположения точки, м	
				X	Y				H <sub>1</sub>	H <sub>2</sub>
1	2	3	4	5	6	7	8	9	10	11
(5)	Надземный	364	Метод спутниковых геодезических измерений (определений)	444370.58	2197371.32	-	0.10	0.10	-	-
(5)	Надземный	365	Метод спутниковых геодезических измерений (определений)	444374.11	2197374.58	-	0.10	0.10	-	-
(5)	Надземный	366	Метод спутниковых геодезических измерений (определений)	444374.93	2197373.69	-	0.10	0.10	-	-
(5)	Надземный	367	Метод спутниковых геодезических измерений (определений)	444375.26	2197374.00	-	0.10	0.10	-	-
(5)	Надземный	368	Метод спутниковых геодезических измерений (определений)	444376.38	2197372.78	-	0.10	0.10	-	-
(5)	Надземный	369	Метод спутниковых геодезических измерений (определений)	444378.88	2197375.10	-	0.10	0.10	-	-

## Описание местоположения объекта недвижимости

### 1. Описание местоположения здания, сооружения, объекта незавершенного строительства в границах земельного участка

#### 1.1. Сведения о характерных точках контура объекта недвижимости

Система координат: МСК-50, зона 2

Зона № 2

Номер контура	Тип контура	Номера характерных точек контура	Метод определения координат	Координаты, м		R, м	Формулы, примененные для расчета средней квадратической погрешности определения координат характерных точек контура (M <sub>t</sub> ), м	Средняя квадратическая погрешность определения координат характерных точек контура (M <sub>t</sub> ), м	Глубина, высота расположения точки, м	
				X	Y				H <sub>1</sub>	H <sub>2</sub>
1	2	3	4	5	6	7	8	9	10	11
(5)	Надземный	370	Метод спутниковых геодезических измерений (определений)	444377.76	2197376.31	-	0.10	0.10	-	-
(5)	Надземный	213	Метод спутниковых геодезических измерений (определений)	444381.91	2197380.15	-	0.10	0.10	-	-
(5)	Надземный	371	Метод спутниковых геодезических измерений (определений)	444375.97	2197386.57	-	0.10	0.10	-	-
(5)	Надземный	372	Метод спутниковых геодезических измерений (определений)	444377.18	2197387.69	-	0.10	0.10	-	-
(5)	Надземный	373	Метод спутниковых геодезических измерений (определений)	444372.72	2197392.52	-	0.10	0.10	-	-
(5)	Надземный	374	Метод спутниковых геодезических измерений (определений)	444371.50	2197391.39	-	0.10	0.10	-	-

## Описание местоположения объекта недвижимости

### 1. Описание местоположения здания, сооружения, объекта незавершенного строительства в границах земельного участка

#### 1.1. Сведения о характерных точках контура объекта недвижимости

Система координат: МСК-50, зона 2

Зона № 2

Номер контура	Тип контура	Номера характерных точек контура	Метод определения координат	Координаты, м		R, м	Формулы, примененные для расчета средней квадратической погрешности определения координат характерных точек контура (M <sub>t</sub> ), м	Средняя квадратическая погрешность определения координат характерных точек контура (M <sub>t</sub> ), м	Глубина, высота расположения точки, м	
				X	Y				H <sub>1</sub>	H <sub>2</sub>
1	2	3	4	5	6	7	8	9	10	11
(5)	Надземный	375	Метод спутниковых геодезических измерений (определений)	444365.39	2197398.00	-	0.10	0.10	-	-
(5)	Надземный	376	Метод спутниковых геодезических измерений (определений)	444365.65	2197398.24	-	0.10	0.10	-	-
(5)	Надземный	377	Метод спутниковых геодезических измерений (определений)	444361.61	2197402.60	-	0.10	0.10	-	-
(5)	Надземный	378	Метод спутниковых геодезических измерений (определений)	444361.35	2197402.37	-	0.10	0.10	-	-
(5)	Надземный	379	Метод спутниковых геодезических измерений (определений)	444355.27	2197408.94	-	0.10	0.10	-	-
(5)	Надземный	380	Метод спутниковых геодезических измерений (определений)	444356.51	2197410.08	-	0.10	0.10	-	-

## Описание местоположения объекта недвижимости

### 1. Описание местоположения здания, сооружения, объекта незавершенного строительства в границах земельного участка

#### 1.1. Сведения о характерных точках контура объекта недвижимости

Система координат: МСК-50, зона 2

Зона № 2

Номер контура	Тип контура	Номера характерных точек контура	Метод определения координат	Координаты, м		R, м	Формулы, примененные для расчета средней квадратической погрешности определения координат характерных точек контура (M <sub>t</sub> ), м	Средняя квадратическая погрешность определения координат характерных точек контура (M <sub>t</sub> ), м	Глубина, высота расположения точки, м	
				X	Y				H <sub>1</sub>	H <sub>2</sub>
1	2	3	4	5	6	7	8	9	10	11
(5)	Надземный	381	Метод спутниковых геодезических измерений (определений)	444354.14	2197412.65	-	0.10	0.10	-	-
(5)	Надземный	382	Метод спутниковых геодезических измерений (определений)	444353.26	2197411.84	-	0.10	0.10	-	-
(5)	Надземный	383	Метод спутниковых геодезических измерений (определений)	444349.91	2197415.46	-	0.10	0.10	-	-
(5)	Надземный	384	Метод спутниковых геодезических измерений (определений)	444350.19	2197415.71	-	0.10	0.10	-	-
(5)	Надземный	385	Метод спутниковых геодезических измерений (определений)	444343.18	2197423.29	-	0.10	0.10	-	-
(5)	Надземный	386	Метод спутниковых геодезических измерений (определений)	444334.97	2197415.70	-	0.10	0.10	-	-

## Описание местоположения объекта недвижимости

### 1. Описание местоположения здания, сооружения, объекта незавершенного строительства в границах земельного участка

#### 1.1. Сведения о характерных точках контура объекта недвижимости

Система координат: МСК-50, зона 2

Зона № 2

Номер контура	Тип контура	Номера характерных точек контура	Метод определения координат	Координаты, м		R, м	Формулы, примененные для расчета средней квадратической погрешности определения координат характерных точек контура (M <sub>t</sub> ), м	Средняя квадратическая погрешность определения координат характерных точек контура (M <sub>t</sub> ), м	Глубина, высота расположения точки, м	
				X	Y				H <sub>1</sub>	H <sub>2</sub>
1	2	3	4	5	6	7	8	9	10	11
(5)	Надземный	387	Метод спутниковых геодезических измерений (определений)	444335.33	2197415.31	-	0.10	0.10	-	-
(5)	Надземный	388	Метод спутниковых геодезических измерений (определений)	444333.17	2197413.31	-	0.10	0.10	-	-
(5)	Надземный	389	Метод спутниковых геодезических измерений (определений)	444338.33	2197407.74	-	0.10	0.10	-	-
(5)	Надземный	390	Метод спутниковых геодезических измерений (определений)	444337.26	2197406.76	-	0.10	0.10	-	-
(5)	Надземный	391	Метод спутниковых геодезических измерений (определений)	444341.72	2197401.94	-	0.10	0.10	-	-
(5)	Надземный	392	Метод спутниковых геодезических измерений (определений)	444342.79	2197402.92	-	0.10	0.10	-	-

## Описание местоположения объекта недвижимости

### 1. Описание местоположения здания, сооружения, объекта незавершенного строительства в границах земельного участка

#### 1.1. Сведения о характерных точках контура объекта недвижимости

Система координат: МСК-50, зона 2

Зона № 2

Номер контура	Тип контура	Номера характерных точек контура	Метод определения координат	Координаты, м		R, м	Формулы, примененные для расчета средней квадратической погрешности определения координат характерных точек контура (M <sub>t</sub> ), м	Средняя квадратическая погрешность определения координат характерных точек контура (M <sub>t</sub> ), м	Глубина, высота расположения точки, м	
				X	Y				H 1	H 2
1	2	3	4	5	6	7	8	9	10	11
(5)	Надземный	393	Метод спутниковых геодезических измерений (определений)	444345.40	2197400.10	-	0.10	0.10	-	-
(5)	Надземный	394	Метод спутниковых геодезических измерений (определений)	444346.07	2197400.72	-	0.10	0.10	-	-
(5)	Надземный	395	Метод спутниковых геодезических измерений (определений)	444349.47	2197397.04	-	0.10	0.10	-	-
(5)	Надземный	396	Метод спутниковых геодезических измерений (определений)	444348.90	2197396.51	-	0.10	0.10	-	-
(5)	Надземный	397	Метод спутниковых геодезических измерений (определений)	444351.51	2197393.68	-	0.10	0.10	-	-
(5)	Надземный	398	Метод спутниковых геодезических измерений (определений)	444350.45	2197392.70	-	0.10	0.10	-	-

## Описание местоположения объекта недвижимости

### 1. Описание местоположения здания, сооружения, объекта незавершенного строительства в границах земельного участка

#### 1.1. Сведения о характерных точках контура объекта недвижимости

Система координат: МСК-50, зона 2

Зона № 2

Номер контура	Тип контура	Номера характерных точек контура	Метод определения координат	Координаты, м		R, м	Формулы, примененные для расчета средней квадратической погрешности определения координат характерных точек контура (M <sub>t</sub> ), м	Средняя квадратическая погрешность определения координат характерных точек контура (M <sub>t</sub> ), м	Глубина, высота расположения точки, м	
				X	Y				H <sub>1</sub>	H <sub>2</sub>
1	2	3	4	5	6	7	8	9	10	11
(5)	Надземный	399	Метод спутниковых геодезических измерений (определений)	444354.91	2197387.88	-	0.10	0.10	-	-
(5)	Надземный	400	Метод спутниковых геодезических измерений (определений)	444355.97	2197388.86	-	0.10	0.10	-	-
(5)	Надземный	401	Метод спутниковых геодезических измерений (определений)	444358.59	2197386.04	-	0.10	0.10	-	-
(5)	Надземный	402	Метод спутниковых геодезических измерений (определений)	444359.16	2197386.57	-	0.10	0.10	-	-
(5)	Надземный	403	Метод спутниковых геодезических измерений (определений)	444362.64	2197382.81	-	0.10	0.10	-	-
(5)	Надземный	404	Метод спутниковых геодезических измерений (определений)	444361.10	2197381.38	-	0.10	0.10	-	-



## Описание местоположения объекта недвижимости

### 1. Описание местоположения здания, сооружения, объекта незавершенного строительства в границах земельного участка

#### 1.1. Сведения о характерных точках контура объекта недвижимости

Система координат: МСК-50, зона 2

Зона № 2

Номер контура	Тип контура	Номера характерных точек контура	Метод определения координат	Координаты, м		R, м	Формулы, примененные для расчета средней квадратической погрешности определения координат характерных точек контура (M <sub>t</sub> ), м	Средняя квадратическая погрешность определения координат характерных точек контура (M <sub>t</sub> ), м	Глубина, высота расположения точки, м	
				X	Y				H <sub>1</sub>	H <sub>2</sub>
1	2	3	4	5	6	7	8	9	10	11
(5)	Надземный	405	Метод спутниковых геодезических измерений (определений)	444363.01	2197379.31	-	0.10	0.10	-	-
(5)	Надземный	406	Метод спутниковых геодезических измерений (определений)	444360.35	2197376.85	-	0.10	0.10	-	-
(5)	Надземный	407	Метод спутниковых геодезических измерений (определений)	444359.73	2197377.51	-	0.10	0.10	-	-
(5)	Надземный	408	Метод спутниковых геодезических измерений (определений)	444355.25	2197373.37	-	0.10	0.10	-	-
(5)	Надземный	409	Метод спутниковых геодезических измерений (определений)	444354.46	2197374.23	-	0.10	0.10	-	-
(5)	Надземный	410	Метод спутниковых геодезических измерений (определений)	444351.61	2197371.59	-	0.10	0.10	-	-

## Описание местоположения объекта недвижимости

### 1. Описание местоположения здания, сооружения, объекта незавершенного строительства в границах земельного участка

#### 1.1. Сведения о характерных точках контура объекта недвижимости

Система координат: МСК-50, зона 2

Зона № 2

Номер контура	Тип контура	Номера характерных точек контура	Метод определения координат	Координаты, м		R, м	Формулы, примененные для расчета средней квадратической погрешности определения координат характерных точек контура (M <sub>t</sub> ), м	Средняя квадратическая погрешность определения координат характерных точек контура (M <sub>t</sub> ), м	Глубина, высота расположения точки, м	
				X	Y				H <sub>1</sub>	H <sub>2</sub>
1	2	3	4	5	6	7	8	9	10	11
(5)	Надземный	411	Метод спутниковых геодезических измерений (определений)	444350.62	2197372.66	-	0.10	0.10	-	-
(5)	Надземный	412	Метод спутниковых геодезических измерений (определений)	444345.80	2197368.20	-	0.10	0.10	-	-
(5)	Надземный	413	Метод спутниковых геодезических измерений (определений)	444346.79	2197367.13	-	0.10	0.10	-	-
(5)	Надземный	414	Метод спутниковых геодезических измерений (определений)	444341.38	2197362.13	-	0.10	0.10	-	-
(5)	Надземный	415	Метод спутниковых геодезических измерений (определений)	444342.10	2197361.36	-	0.10	0.10	-	-
(5)	Надземный	347	Метод спутниковых геодезических измерений (определений)	444341.04	2197360.37	-	0.10	0.10	-	-

## Описание местоположения объекта недвижимости

### 1. Описание местоположения здания, сооружения, объекта незавершенного строительства в границах земельного участка

#### 1.1. Сведения о характерных точках контура объекта недвижимости

Система координат: МСК-50, зона 2

Зона № 2

Номер контура	Тип контура	Номера характерных точек контура	Метод определения координат	Координаты, м		R, м	Формулы, примененные для расчета средней квадратической погрешности определения координат характерных точек контура (M <sub>t</sub> ), м	Средняя квадратическая погрешность определения координат характерных точек контура (M <sub>t</sub> ), м	Глубина, высота расположения точки, м	
				X	Y				H <sub>1</sub>	H <sub>2</sub>
1	2	3	4	5	6	7	8	9	10	11
	(6)									
(6)	Надземный	414	Метод спутниковых геодезических измерений (определений)	444341.38	2197362.13	-	0.10	0.10	-	-
(6)	Надземный	416	Метод спутниковых геодезических измерений (определений)	444342.04	2197361.43	-	0.10	0.10	-	-
(6)	Надземный	417	Метод спутниковых геодезических измерений (определений)	444340.89	2197360.36	-	0.10	0.10	-	-
(6)	Надземный	418	Метод спутниковых геодезических измерений (определений)	444343.23	2197357.84	-	0.10	0.10	-	-
(6)	Надземный	419	Метод спутниковых геодезических измерений (определений)	444343.61	2197358.19	-	0.10	0.10	-	-

## Описание местоположения объекта недвижимости

### 1. Описание местоположения здания, сооружения, объекта незавершенного строительства в границах земельного участка

#### 1.1. Сведения о характерных точках контура объекта недвижимости

Система координат: МСК-50, зона 2

Зона № 2

Номер контура	Тип контура	Номера характерных точек контура	Метод определения координат	Координаты, м		R, м	Формулы, примененные для расчета средней квадратической погрешности определения координат характерных точек контура (M <sub>t</sub> ), м	Средняя квадратическая погрешность определения координат характерных точек контура (M <sub>t</sub> ), м	Глубина, высота расположения точки, м	
				X	Y				H <sub>1</sub>	H <sub>2</sub>
1	2	3	4	5	6	7	8	9	10	11
(6)	Надземный	420	Метод спутниковых геодезических измерений (определений)	444344.67	2197357.05	-	0.10	0.10	-	-
(6)	Надземный	421	Метод спутниковых геодезических измерений (определений)	444344.13	2197356.55	-	0.10	0.10	-	-
(6)	Надземный	422	Метод спутниковых геодезических измерений (определений)	444345.33	2197355.26	-	0.10	0.10	-	-
(6)	Надземный	423	Метод спутниковых геодезических измерений (определений)	444345.87	2197355.76	-	0.10	0.10	-	-
(6)	Надземный	350	Метод спутниковых геодезических измерений (определений)	444347.09	2197354.43	-	0.10	0.10	-	-
(6)	Надземный	351	Метод спутниковых геодезических измерений (определений)	444347.38	2197354.70	-	0.10	0.10	-	-

## Описание местоположения объекта недвижимости

### 1. Описание местоположения здания, сооружения, объекта незавершенного строительства в границах земельного участка

#### 1.1. Сведения о характерных точках контура объекта недвижимости

Система координат: МСК-50, зона 2

Зона № 2

Номер контура	Тип контура	Номера характерных точек контура	Метод определения координат	Координаты, м		R, м	Формулы, примененные для расчета средней квадратической погрешности определения координат характерных точек контура (M <sub>t</sub> ), м	Средняя квадратическая погрешность определения координат характерных точек контура (M <sub>t</sub> ), м	Глубина, высота расположения точки, м	
				X	Y				H <sub>1</sub>	H <sub>2</sub>
1	2	3	4	5	6	7	8	9	10	11
(6)	Надземный	424	Метод спутниковых геодезических измерений (определений)	444347.84	2197354.19	-	0.10	0.10	-	-
(6)	Надземный	425	Метод спутниковых геодезических измерений (определений)	444347.31	2197353.70	-	0.10	0.10	-	-
(6)	Надземный	426	Метод спутниковых геодезических измерений (определений)	444348.50	2197352.41	-	0.10	0.10	-	-
(6)	Надземный	427	Метод спутниковых геодезических измерений (определений)	444349.04	2197352.90	-	0.10	0.10	-	-
(6)	Надземный	352	Метод спутниковых геодезических измерений (определений)	444349.89	2197351.98	-	0.10	0.10	-	-
(6)	Надземный	428	Метод спутниковых геодезических измерений (определений)	444351.05	2197353.06	-	0.10	0.10	-	-

## Описание местоположения объекта недвижимости

### 1. Описание местоположения здания, сооружения, объекта незавершенного строительства в границах земельного участка

#### 1.1. Сведения о характерных точках контура объекта недвижимости

Система координат: МСК-50, зона 2

Зона № 2

Номер контура	Тип контура	Номера характерных точек контура	Метод определения координат	Координаты, м		R, м	Формулы, примененные для расчета средней квадратической погрешности определения координат характерных точек контура (M <sub>t</sub> ), м	Средняя квадратическая погрешность определения координат характерных точек контура (M <sub>t</sub> ), м	Глубина, высота расположения точки, м	
				X	Y				H <sub>1</sub>	H <sub>2</sub>
1	2	3	4	5	6	7	8	9	10	11
(6)	Надземный	429	Метод спутниковых геодезических измерений (определений)	444351.55	2197352.52	-	0.10	0.10	-	-
(6)	Надземный	430	Метод спутниковых геодезических измерений (определений)	444352.84	2197353.72	-	0.10	0.10	-	-
(6)	Надземный	431	Метод спутниковых геодезических измерений (определений)	444352.35	2197354.25	-	0.10	0.10	-	-
(6)	Надземный	353	Метод спутниковых геодезических измерений (определений)	444353.66	2197355.47	-	0.10	0.10	-	-
(6)	Надземный	354	Метод спутниковых геодезических измерений (определений)	444354.79	2197354.26	-	0.10	0.10	-	-
(6)	Надземный	355	Метод спутниковых геодезических измерений (определений)	444357.32	2197356.60	-	0.10	0.10	-	-

## Описание местоположения объекта недвижимости

### 1. Описание местоположения здания, сооружения, объекта незавершенного строительства в границах земельного участка

#### 1.1. Сведения о характерных точках контура объекта недвижимости

Система координат: МСК-50, зона 2

Зона № 2

Номер контура	Тип контура	Номера характерных точек контура	Метод определения координат	Координаты, м		R, м	Формулы, примененные для расчета средней квадратической погрешности определения координат характерных точек контура (M <sub>t</sub> ), м	Средняя квадратическая погрешность определения координат характерных точек контура (M <sub>t</sub> ), м	Глубина, высота расположения точки, м	
				X	Y				H <sub>1</sub>	H <sub>2</sub>
1	2	3	4	5	6	7	8	9	10	11
(6)	Надземный	356	Метод спутниковых геодезических измерений (определений)	444356.30	2197357.70	-	0.10	0.10	-	-
(6)	Надземный	357	Метод спутниковых геодезических измерений (определений)	444360.43	2197361.53	-	0.10	0.10	-	-
(6)	Надземный	432	Метод спутниковых геодезических измерений (определений)	444360.81	2197361.12	-	0.10	0.10	-	-
(6)	Надземный	359	Метод спутниковых геодезических измерений (определений)	444363.36	2197363.48	-	0.10	0.10	-	-
(6)	Надземный	360	Метод спутниковых геодезических измерений (определений)	444362.24	2197364.69	-	0.10	0.10	-	-
(6)	Надземный	433	Метод спутниковых геодезических измерений (определений)	444362.50	2197364.93	-	0.10	0.10	-	-

## Описание местоположения объекта недвижимости

### 1. Описание местоположения здания, сооружения, объекта незавершенного строительства в границах земельного участка

#### 1.1. Сведения о характерных точках контура объекта недвижимости

Система координат: МСК-50, зона 2

Зона № 2

Номер контура	Тип контура	Номера характерных точек контура	Метод определения координат	Координаты, м		R, м	Формулы, примененные для расчета средней квадратической погрешности определения координат характерных точек контура (M <sub>t</sub> ), м	Средняя квадратическая погрешность определения координат характерных точек контура (M <sub>t</sub> ), м	Глубина, высота расположения точки, м	
				X	Y				H 1	H 2
1	2	3	4	5	6	7	8	9	10	11
(6)	Надземный	434	Метод спутниковых геодезических измерений (определений)	444363.00	2197364.40	-	0.10	0.10	-	-
(6)	Надземный	435	Метод спутниковых геодезических измерений (определений)	444364.67	2197365.95	-	0.10	0.10	-	-
(6)	Надземный	436	Метод спутниковых геодезических измерений (определений)	444364.18	2197366.48	-	0.10	0.10	-	-
(6)	Надземный	437	Метод спутниковых геодезических измерений (определений)	444365.29	2197367.51	-	0.10	0.10	-	-
(6)	Надземный	438	Метод спутниковых геодезических измерений (определений)	444365.79	2197366.98	-	0.10	0.10	-	-
(6)	Надземный	439	Метод спутниковых геодезических измерений (определений)	444367.46	2197368.53	-	0.10	0.10	-	-



## Описание местоположения объекта недвижимости

### 1. Описание местоположения здания, сооружения, объекта незавершенного строительства в границах земельного участка

#### 1.1. Сведения о характерных точках контура объекта недвижимости

Система координат: МСК-50, зона 2

Зона № 2

Номер контура	Тип контура	Номера характерных точек контура	Метод определения координат	Координаты, м		R, м	Формулы, примененные для расчета средней квадратической погрешности определения координат характерных точек контура (M <sub>t</sub> ), м	Средняя квадратическая погрешность определения координат характерных точек контура (M <sub>t</sub> ), м	Глубина, высота расположения точки, м	
				X	Y				H <sub>1</sub>	H <sub>2</sub>
1	2	3	4	5	6	7	8	9	10	11
(6)	Надземный	440	Метод спутниковых геодезических измерений (определений)	444366.97	2197369.06	-	0.10	0.10	-	-
(6)	Надземный	361	Метод спутниковых геодезических измерений (определений)	444367.56	2197369.61	-	0.10	0.10	-	-
(6)	Надземный	362	Метод спутниковых геодезических измерений (определений)	444368.69	2197368.40	-	0.10	0.10	-	-
(6)	Надземный	363	Метод спутниковых геодезических измерений (определений)	444371.16	2197370.69	-	0.10	0.10	-	-
(6)	Надземный	364	Метод спутниковых геодезических измерений (определений)	444370.58	2197371.32	-	0.10	0.10	-	-
(6)	Надземный	365	Метод спутниковых геодезических измерений (определений)	444374.11	2197374.58	-	0.10	0.10	-	-

## Описание местоположения объекта недвижимости

### 1. Описание местоположения здания, сооружения, объекта незавершенного строительства в границах земельного участка

#### 1.1. Сведения о характерных точках контура объекта недвижимости

Система координат: МСК-50, зона 2

Зона № 2

Номер контура	Тип контура	Номера характерных точек контура	Метод определения координат	Координаты, м		R, м	Формулы, примененные для расчета средней квадратической погрешности определения координат характерных точек контура (M <sub>t</sub> ), м	Средняя квадратическая погрешность определения координат характерных точек контура (M <sub>t</sub> ), м	Глубина, высота расположения точки, м	
				X	Y				H <sub>1</sub>	H <sub>2</sub>
1	2	3	4	5	6	7	8	9	10	11
(6)	Надземный	366	Метод спутниковых геодезических измерений (определений)	444374.93	2197373.69	-	0.10	0.10	-	-
(6)	Надземный	367	Метод спутниковых геодезических измерений (определений)	444375.26	2197374.00	-	0.10	0.10	-	-
(6)	Надземный	368	Метод спутниковых геодезических измерений (определений)	444376.38	2197372.78	-	0.10	0.10	-	-
(6)	Надземный	369	Метод спутниковых геодезических измерений (определений)	444378.88	2197375.10	-	0.10	0.10	-	-
(6)	Надземный	370	Метод спутниковых геодезических измерений (определений)	444377.76	2197376.31	-	0.10	0.10	-	-
(6)	Надземный	441	Метод спутниковых геодезических измерений (определений)	444379.45	2197377.87	-	0.10	0.10	-	-

## Описание местоположения объекта недвижимости

### 1. Описание местоположения здания, сооружения, объекта незавершенного строительства в границах земельного участка

#### 1.1. Сведения о характерных точках контура объекта недвижимости

Система координат: МСК-50, зона 2

Зона № 2

Номер контура	Тип контура	Номера характерных точек контура	Метод определения координат	Координаты, м		R, м	Формулы, примененные для расчета средней квадратической погрешности определения координат характерных точек контура (M <sub>t</sub> ), м	Средняя квадратическая погрешность определения координат характерных точек контура (M <sub>t</sub> ), м	Глубина, высота расположения точки, м	
				X	Y				H <sub>1</sub>	H <sub>2</sub>
1	2	3	4	5	6	7	8	9	10	11
(6)	Надземный	442	Метод спутниковых геодезических измерений (определений)	444379.94	2197377.33	-	0.10	0.10	-	-
(6)	Надземный	443	Метод спутниковых геодезических измерений (определений)	444381.23	2197378.53	-	0.10	0.10	-	-
(6)	Надземный	444	Метод спутниковых геодезических измерений (определений)	444380.74	2197379.07	-	0.10	0.10	-	-
(6)	Надземный	213	Метод спутниковых геодезических измерений (определений)	444381.91	2197380.15	-	0.10	0.10	-	-
(6)	Надземный	445	Метод спутниковых геодезических измерений (определений)	444381.10	2197381.03	-	0.10	0.10	-	-
(6)	Надземный	446	Метод спутниковых геодезических измерений (определений)	444381.63	2197381.52	-	0.10	0.10	-	-

## Описание местоположения объекта недвижимости

### 1. Описание местоположения здания, сооружения, объекта незавершенного строительства в границах земельного участка

#### 1.1. Сведения о характерных точках контура объекта недвижимости

Система координат: МСК-50, зона 2

Зона № 2

Номер контура	Тип контура	Номера характерных точек контура	Метод определения координат	Координаты, м		R, м	Формулы, примененные для расчета средней квадратической погрешности определения координат характерных точек контура (M <sub>t</sub> ), м	Средняя квадратическая погрешность определения координат характерных точек контура (M <sub>t</sub> ), м	Глубина, высота расположения точки, м	
				X	Y				H <sub>1</sub>	H <sub>2</sub>
1	2	3	4	5	6	7	8	9	10	11
(6)	Надземный	447	Метод спутниковых геодезических измерений (определений)	444380.44	2197382.81	-	0.10	0.10	-	-
(6)	Надземный	448	Метод спутниковых геодезических измерений (определений)	444379.90	2197382.32	-	0.10	0.10	-	-
(6)	Надземный	449	Метод спутниковых геодезических измерений (определений)	444379.24	2197383.03	-	0.10	0.10	-	-
(6)	Надземный	450	Метод спутниковых геодезических измерений (определений)	444379.78	2197383.52	-	0.10	0.10	-	-
(6)	Надземный	451	Метод спутниковых геодезических измерений (определений)	444378.58	2197384.82	-	0.10	0.10	-	-
(6)	Надземный	452	Метод спутниковых геодезических измерений (определений)	444378.05	2197384.32	-	0.10	0.10	-	-

## Описание местоположения объекта недвижимости

### 1. Описание местоположения здания, сооружения, объекта незавершенного строительства в границах земельного участка

#### 1.1. Сведения о характерных точках контура объекта недвижимости

Система координат: МСК-50, зона 2

Зона № 2

Номер контура	Тип контура	Номера характерных точек контура	Метод определения координат	Координаты, м		R, м	Формулы, примененные для расчета средней квадратической погрешности определения координат характерных точек контура (M <sub>t</sub> ), м	Средняя квадратическая погрешность определения координат характерных точек контура (M <sub>t</sub> ), м	Глубина, высота расположения точки, м	
				X	Y				H 1	H 2
1	2	3	4	5	6	7	8	9	10	11
(6)	Надземный	453	Метод спутниковых геодезических измерений (определений)	444377.39	2197385.03	-	0.10	0.10	-	-
(6)	Надземный	454	Метод спутниковых геодезических измерений (определений)	444377.92	2197385.53	-	0.10	0.10	-	-
(6)	Надземный	455	Метод спутниковых геодезических измерений (определений)	444376.73	2197386.82	-	0.10	0.10	-	-
(6)	Надземный	456	Метод спутниковых геодезических измерений (определений)	444376.19	2197386.32	-	0.10	0.10	-	-
(6)	Надземный	371	Метод спутниковых геодезических измерений (определений)	444375.97	2197386.57	-	0.10	0.10	-	-
(6)	Надземный	372	Метод спутниковых геодезических измерений (определений)	444377.18	2197387.69	-	0.10	0.10	-	-

## Описание местоположения объекта недвижимости

### 1. Описание местоположения здания, сооружения, объекта незавершенного строительства в границах земельного участка

#### 1.1. Сведения о характерных точках контура объекта недвижимости

Система координат: МСК-50, зона 2

Зона № 2

Номер контура	Тип контура	Номера характерных точек контура	Метод определения координат	Координаты, м		R, м	Формулы, примененные для расчета средней квадратической погрешности определения координат характерных точек контура (M <sub>t</sub> ), м	Средняя квадратическая погрешность определения координат характерных точек контура (M <sub>t</sub> ), м	Глубина, высота расположения точки, м	
				X	Y				H 1	H 2
1	2	3	4	5	6	7	8	9	10	11
(6)	Надземный	373	Метод спутниковых геодезических измерений (определений)	444372.72	2197392.52	-	0.10	0.10	-	-
(6)	Надземный	374	Метод спутниковых геодезических измерений (определений)	444371.50	2197391.39	-	0.10	0.10	-	-
(6)	Надземный	457	Метод спутниковых геодезических измерений (определений)	444371.24	2197391.68	-	0.10	0.10	-	-
(6)	Надземный	458	Метод спутниковых геодезических измерений (определений)	444371.77	2197392.18	-	0.10	0.10	-	-
(6)	Надземный	459	Метод спутниковых геодезических измерений (определений)	444370.58	2197393.47	-	0.10	0.10	-	-
(6)	Надземный	460	Метод спутниковых геодезических измерений (определений)	444370.04	2197392.97	-	0.10	0.10	-	-

## Описание местоположения объекта недвижимости

### 1. Описание местоположения здания, сооружения, объекта незавершенного строительства в границах земельного участка

#### 1.1. Сведения о характерных точках контура объекта недвижимости

Система координат: МСК-50, зона 2

Зона № 2

Номер контура	Тип контура	Номера характерных точек контура	Метод определения координат	Координаты, м		R, м	Формулы, примененные для расчета средней квадратической погрешности определения координат характерных точек контура (M <sub>t</sub> ), м	Средняя квадратическая погрешность определения координат характерных точек контура (M <sub>t</sub> ), м	Глубина, высота расположения точки, м	
				X	Y				H <sub>1</sub>	H <sub>2</sub>
1	2	3	4	5	6	7	8	9	10	11
(6)	Надземный	461	Метод спутниковых геодезических измерений (определений)	444369.29	2197393.78	-	0.10	0.10	-	-
(6)	Надземный	462	Метод спутниковых геодезических измерений (определений)	444369.83	2197394.28	-	0.10	0.10	-	-
(6)	Надземный	463	Метод спутниковых геодезических измерений (определений)	444368.63	2197395.57	-	0.10	0.10	-	-
(6)	Надземный	464	Метод спутниковых геодезических измерений (определений)	444368.10	2197395.07	-	0.10	0.10	-	-
(6)	Надземный	375	Метод спутниковых геодезических измерений (определений)	444365.39	2197398.00	-	0.10	0.10	-	-
(6)	Надземный	376	Метод спутниковых геодезических измерений (определений)	444365.65	2197398.24	-	0.10	0.10	-	-

## Описание местоположения объекта недвижимости

### 1. Описание местоположения здания, сооружения, объекта незавершенного строительства в границах земельного участка

#### 1.1. Сведения о характерных точках контура объекта недвижимости

Система координат: МСК-50, зона 2

Зона № 2

Номер контура	Тип контура	Номера характерных точек контура	Метод определения координат	Координаты, м		R, м	Формулы, примененные для расчета средней квадратической погрешности определения координат характерных точек контура (M <sub>t</sub> ), м	Средняя квадратическая погрешность определения координат характерных точек контура (M <sub>t</sub> ), м	Глубина, высота расположения точки, м	
				X	Y				H <sub>1</sub>	H <sub>2</sub>
1	2	3	4	5	6	7	8	9	10	11
(6)	Надземный	377	Метод спутниковых геодезических измерений (определений)	444361.61	2197402.60	-	0.10	0.10	-	-
(6)	Надземный	378	Метод спутниковых геодезических измерений (определений)	444361.35	2197402.37	-	0.10	0.10	-	-
(6)	Надземный	465	Метод спутниковых геодезических измерений (определений)	444358.89	2197405.03	-	0.10	0.10	-	-
(6)	Надземный	466	Метод спутниковых геодезических измерений (определений)	444359.42	2197405.53	-	0.10	0.10	-	-
(6)	Надземный	467	Метод спутниковых геодезических измерений (определений)	444358.23	2197406.82	-	0.10	0.10	-	-
(6)	Надземный	468	Метод спутниковых геодезических измерений (определений)	444357.69	2197406.32	-	0.10	0.10	-	-



## Описание местоположения объекта недвижимости

### 1. Описание местоположения здания, сооружения, объекта незавершенного строительства в границах земельного участка

#### 1.1. Сведения о характерных точках контура объекта недвижимости

Система координат: МСК-50, зона 2

Зона № 2

Номер контура	Тип контура	Номера характерных точек контура	Метод определения координат	Координаты, м		R, м	Формулы, примененные для расчета средней квадратической погрешности определения координат характерных точек контура (M <sub>t</sub> ), м	Средняя квадратическая погрешность определения координат характерных точек контура (M <sub>t</sub> ), м	Глубина, высота расположения точки, м	
				X	Y				H <sub>1</sub>	H <sub>2</sub>
1	2	3	4	5	6	7	8	9	10	11
(6)	Надземный	469	Метод спутниковых геодезических измерений (определений)	444356.77	2197407.32	-	0.10	0.10	-	-
(6)	Надземный	470	Метод спутниковых геодезических измерений (определений)	444357.30	2197407.82	-	0.10	0.10	-	-
(6)	Надземный	471	Метод спутниковых геодезических измерений (определений)	444356.11	2197409.11	-	0.10	0.10	-	-
(6)	Надземный	472	Метод спутниковых геодезических измерений (определений)	444355.57	2197408.61	-	0.10	0.10	-	-
(6)	Надземный	379	Метод спутниковых геодезических измерений (определений)	444355.27	2197408.94	-	0.10	0.10	-	-
(6)	Надземный	380	Метод спутниковых геодезических измерений (определений)	444356.51	2197410.08	-	0.10	0.10	-	-

## Описание местоположения объекта недвижимости

### 1. Описание местоположения здания, сооружения, объекта незавершенного строительства в границах земельного участка

#### 1.1. Сведения о характерных точках контура объекта недвижимости

Система координат: МСК-50, зона 2

Зона № 2

Номер контура	Тип контура	Номера характерных точек контура	Метод определения координат	Координаты, м		R, м	Формулы, примененные для расчета средней квадратической погрешности определения координат характерных точек контура (M <sub>t</sub> ), м	Средняя квадратическая погрешность определения координат характерных точек контура (M <sub>t</sub> ), м	Глубина, высота расположения точки, м	
				X	Y				H <sub>1</sub>	H <sub>2</sub>
1	2	3	4	5	6	7	8	9	10	11
(6)	Надземный	381	Метод спутниковых геодезических измерений (определений)	444354.14	2197412.65	-	0.10	0.10	-	-
(6)	Надземный	382	Метод спутниковых геодезических измерений (определений)	444353.26	2197411.84	-	0.10	0.10	-	-
(6)	Надземный	383	Метод спутниковых геодезических измерений (определений)	444349.91	2197415.46	-	0.10	0.10	-	-
(6)	Надземный	384	Метод спутниковых геодезических измерений (определений)	444350.19	2197415.71	-	0.10	0.10	-	-
(6)	Надземный	473	Метод спутниковых геодезических измерений (определений)	444349.24	2197416.73	-	0.10	0.10	-	-
(6)	Надземный	474	Метод спутниковых геодезических измерений (определений)	444349.78	2197417.23	-	0.10	0.10	-	-

## Описание местоположения объекта недвижимости

### 1. Описание местоположения здания, сооружения, объекта незавершенного строительства в границах земельного участка

#### 1.1. Сведения о характерных точках контура объекта недвижимости

Система координат: МСК-50, зона 2

Зона № 2

Номер контура	Тип контура	Номера характерных точек контура	Метод определения координат	Координаты, м		R, м	Формулы, примененные для расчета средней квадратической погрешности определения координат характерных точек контура (M <sub>t</sub> ), м	Средняя квадратическая погрешность определения координат характерных точек контура (M <sub>t</sub> ), м	Глубина, высота расположения точки, м	
				X	Y				H <sub>1</sub>	H <sub>2</sub>
1	2	3	4	5	6	7	8	9	10	11
(6)	Надземный	475	Метод спутниковых геодезических измерений (определений)	444348.58	2197418.52	-	0.10	0.10	-	-
(6)	Надземный	476	Метод спутниковых геодезических измерений (определений)	444348.05	2197418.03	-	0.10	0.10	-	-
(6)	Надземный	477	Метод спутниковых геодезических измерений (определений)	444347.12	2197419.02	-	0.10	0.10	-	-
(6)	Надземный	478	Метод спутниковых геодезических измерений (определений)	444347.66	2197419.52	-	0.10	0.10	-	-
(6)	Надземный	479	Метод спутниковых геодезических измерений (определений)	444346.46	2197420.81	-	0.10	0.10	-	-
(6)	Надземный	480	Метод спутниковых геодезических измерений (определений)	444345.93	2197420.32	-	0.10	0.10	-	-

## Описание местоположения объекта недвижимости

### 1. Описание местоположения здания, сооружения, объекта незавершенного строительства в границах земельного участка

#### 1.1. Сведения о характерных точках контура объекта недвижимости

Система координат: МСК-50, зона 2

Зона № 2

Номер контура	Тип контура	Номера характерных точек контура	Метод определения координат	Координаты, м		R, м	Формулы, примененные для расчета средней квадратической погрешности определения координат характерных точек контура (M <sub>t</sub> ), м	Средняя квадратическая погрешность определения координат характерных точек контура (M <sub>t</sub> ), м	Глубина, высота расположения точки, м	
				X	Y				H <sub>1</sub>	H <sub>2</sub>
1	2	3	4	5	6	7	8	9	10	11
(6)	Надземный	385	Метод спутниковых геодезических измерений (определений)	444343.18	2197423.29	-	0.10	0.10	-	-
(6)	Надземный	481	Метод спутниковых геодезических измерений (определений)	444340.48	2197420.79	-	0.10	0.10	-	-
(6)	Надземный	482	Метод спутниковых геодезических измерений (определений)	444339.98	2197421.33	-	0.10	0.10	-	-
(6)	Надземный	483	Метод спутниковых геодезических измерений (определений)	444338.69	2197420.13	-	0.10	0.10	-	-
(6)	Надземный	484	Метод спутниковых геодезических измерений (определений)	444339.19	2197419.60	-	0.10	0.10	-	-
(6)	Надземный	485	Метод спутниковых геодезических измерений (определений)	444336.76	2197417.35	-	0.10	0.10	-	-

## Описание местоположения объекта недвижимости

### 1. Описание местоположения здания, сооружения, объекта незавершенного строительства в границах земельного участка

#### 1.1. Сведения о характерных точках контура объекта недвижимости

Система координат: МСК-50, зона 2

Зона № 2

Номер контура	Тип контура	Номера характерных точек контура	Метод определения координат	Координаты, м		R, м	Формулы, примененные для расчета средней квадратической погрешности определения координат характерных точек контура (M <sub>t</sub> ), м	Средняя квадратическая погрешность определения координат характерных точек контура (M <sub>t</sub> ), м	Глубина, высота расположения точки, м	
				X	Y				H <sub>1</sub>	H <sub>2</sub>
1	2	3	4	5	6	7	8	9	10	11
(6)	Надземный	486	Метод спутниковых геодезических измерений (определений)	444336.27	2197417.89	-	0.10	0.10	-	-
(6)	Надземный	487	Метод спутниковых геодезических измерений (определений)	444334.97	2197416.69	-	0.10	0.10	-	-
(6)	Надземный	488	Метод спутниковых геодезических измерений (определений)	444335.47	2197416.16	-	0.10	0.10	-	-
(6)	Надземный	386	Метод спутниковых геодезических измерений (определений)	444334.97	2197415.70	-	0.10	0.10	-	-
(6)	Надземный	387	Метод спутниковых геодезических измерений (определений)	444335.33	2197415.31	-	0.10	0.10	-	-
(6)	Надземный	489	Метод спутниковых геодезических измерений (определений)	444335.05	2197415.05	-	0.10	0.10	-	-

## Описание местоположения объекта недвижимости

### 1. Описание местоположения здания, сооружения, объекта незавершенного строительства в границах земельного участка

#### 1.1. Сведения о характерных точках контура объекта недвижимости

Система координат: МСК-50, зона 2

Зона № 2

Номер контура	Тип контура	Номера характерных точек контура	Метод определения координат	Координаты, м		R, м	Формулы, примененные для расчета средней квадратической погрешности определения координат характерных точек контура (M <sub>t</sub> ), м	Средняя квадратическая погрешность определения координат характерных точек контура (M <sub>t</sub> ), м	Глубина, высота расположения точки, м	
				X	Y				H <sub>1</sub>	H <sub>2</sub>
1	2	3	4	5	6	7	8	9	10	11
(6)	Надземный	490	Метод спутниковых геодезических измерений (определений)	444334.55	2197415.59	-	0.10	0.10	-	-
(6)	Надземный	491	Метод спутниковых геодезических измерений (определений)	444333.26	2197414.40	-	0.10	0.10	-	-
(6)	Надземный	492	Метод спутниковых геодезических измерений (определений)	444333.76	2197413.86	-	0.10	0.10	-	-
(6)	Надземный	388	Метод спутниковых геодезических измерений (определений)	444333.17	2197413.31	-	0.10	0.10	-	-
(6)	Надземный	493	Метод спутниковых геодезических измерений (определений)	444334.16	2197412.25	-	0.10	0.10	-	-
(6)	Надземный	494	Метод спутниковых геодезических измерений (определений)	444333.62	2197411.75	-	0.10	0.10	-	-

## Описание местоположения объекта недвижимости

### 1. Описание местоположения здания, сооружения, объекта незавершенного строительства в границах земельного участка

#### 1.1. Сведения о характерных точках контура объекта недвижимости

Система координат: МСК-50, зона 2

Зона № 2

Номер контура	Тип контура	Номера характерных точек контура	Метод определения координат	Координаты, м		R, м	Формулы, примененные для расчета средней квадратической погрешности определения координат характерных точек контура (M <sub>t</sub> ), м	Средняя квадратическая погрешность определения координат характерных точек контура (M <sub>t</sub> ), м	Глубина, высота расположения точки, м	
				X	Y				H <sub>1</sub>	H <sub>2</sub>
1	2	3	4	5	6	7	8	9	10	11
(6)	Надземный	495	Метод спутниковых геодезических измерений (определений)	444334.82	2197410.46	-	0.10	0.10	-	-
(6)	Надземный	496	Метод спутниковых геодезических измерений (определений)	444335.35	2197410.95	-	0.10	0.10	-	-
(6)	Надземный	389	Метод спутниковых геодезических измерений (определений)	444338.33	2197407.74	-	0.10	0.10	-	-
(6)	Надземный	390	Метод спутниковых геодезических измерений (определений)	444337.26	2197406.76	-	0.10	0.10	-	-
(6)	Надземный	391	Метод спутниковых геодезических измерений (определений)	444341.72	2197401.94	-	0.10	0.10	-	-
(6)	Надземный	392	Метод спутниковых геодезических измерений (определений)	444342.79	2197402.92	-	0.10	0.10	-	-

## Описание местоположения объекта недвижимости

### 1. Описание местоположения здания, сооружения, объекта незавершенного строительства в границах земельного участка

#### 1.1. Сведения о характерных точках контура объекта недвижимости

Система координат: МСК-50, зона 2

Зона № 2

Номер контура	Тип контура	Номера характерных точек контура	Метод определения координат	Координаты, м		R, м	Формулы, примененные для расчета средней квадратической погрешности определения координат характерных точек контура (M <sub>t</sub> ), м	Средняя квадратическая погрешность определения координат характерных точек контура (M <sub>t</sub> ), м	Глубина, высота расположения точки, м	
				X	Y				H <sub>1</sub>	H <sub>2</sub>
1	2	3	4	5	6	7	8	9	10	11
(6)	Надземный	393	Метод спутниковых геодезических измерений (определений)	444345.40	2197400.10	-	0.10	0.10	-	-
(6)	Надземный	394	Метод спутниковых геодезических измерений (определений)	444346.07	2197400.72	-	0.10	0.10	-	-
(6)	Надземный	395	Метод спутниковых геодезических измерений (определений)	444349.47	2197397.04	-	0.10	0.10	-	-
(6)	Надземный	396	Метод спутниковых геодезических измерений (определений)	444348.90	2197396.51	-	0.10	0.10	-	-
(6)	Надземный	397	Метод спутниковых геодезических измерений (определений)	444351.51	2197393.68	-	0.10	0.10	-	-
(6)	Надземный	398	Метод спутниковых геодезических измерений (определений)	444350.45	2197392.70	-	0.10	0.10	-	-



## Описание местоположения объекта недвижимости

### 1. Описание местоположения здания, сооружения, объекта незавершенного строительства в границах земельного участка

#### 1.1. Сведения о характерных точках контура объекта недвижимости

Система координат: МСК-50, зона 2

Зона № 2

Номер контура	Тип контура	Номера характерных точек контура	Метод определения координат	Координаты, м		R, м	Формулы, примененные для расчета средней квадратической погрешности определения координат характерных точек контура (M <sub>t</sub> ), м	Средняя квадратическая погрешность определения координат характерных точек контура (M <sub>t</sub> ), м	Глубина, высота расположения точки, м	
				X	Y				H <sub>1</sub>	H <sub>2</sub>
1	2	3	4	5	6	7	8	9	10	11
(6)	Надземный	399	Метод спутниковых геодезических измерений (определений)	444354.91	2197387.88	-	0.10	0.10	-	-
(6)	Надземный	400	Метод спутниковых геодезических измерений (определений)	444355.97	2197388.86	-	0.10	0.10	-	-
(6)	Надземный	401	Метод спутниковых геодезических измерений (определений)	444358.59	2197386.04	-	0.10	0.10	-	-
(6)	Надземный	402	Метод спутниковых геодезических измерений (определений)	444359.16	2197386.57	-	0.10	0.10	-	-
(6)	Надземный	403	Метод спутниковых геодезических измерений (определений)	444362.64	2197382.81	-	0.10	0.10	-	-
(6)	Надземный	497	Метод спутниковых геодезических измерений (определений)	444361.09	2197381.38	-	0.10	0.10	-	-

## Описание местоположения объекта недвижимости

### 1. Описание местоположения здания, сооружения, объекта незавершенного строительства в границах земельного участка

#### 1.1. Сведения о характерных точках контура объекта недвижимости

Система координат: МСК-50, зона 2

Зона № 2

Номер контура	Тип контура	Номера характерных точек контура	Метод определения координат	Координаты, м		R, м	Формулы, примененные для расчета средней квадратической погрешности определения координат характерных точек контура (M <sub>t</sub> ), м	Средняя квадратическая погрешность определения координат характерных точек контура (M <sub>t</sub> ), м	Глубина, высота расположения точки, м	
				X	Y				H <sub>1</sub>	H <sub>2</sub>
1	2	3	4	5	6	7	8	9	10	11
(6)	Надземный	405	Метод спутниковых геодезических измерений (определений)	444363.01	2197379.31	-	0.10	0.10	-	-
(6)	Надземный	406	Метод спутниковых геодезических измерений (определений)	444360.35	2197376.85	-	0.10	0.10	-	-
(6)	Надземный	407	Метод спутниковых геодезических измерений (определений)	444359.73	2197377.51	-	0.10	0.10	-	-
(6)	Надземный	408	Метод спутниковых геодезических измерений (определений)	444355.25	2197373.37	-	0.10	0.10	-	-
(6)	Надземный	409	Метод спутниковых геодезических измерений (определений)	444354.46	2197374.23	-	0.10	0.10	-	-
(6)	Надземный	410	Метод спутниковых геодезических измерений (определений)	444351.61	2197371.59	-	0.10	0.10	-	-

## Описание местоположения объекта недвижимости

### 1. Описание местоположения здания, сооружения, объекта незавершенного строительства в границах земельного участка

#### 1.1. Сведения о характерных точках контура объекта недвижимости

Система координат: МСК-50, зона 2

Зона № 2

Номер контура	Тип контура	Номера характерных точек контура	Метод определения координат	Координаты, м		R, м	Формулы, примененные для расчета средней квадратической погрешности определения координат характерных точек контура (M <sub>t</sub> ), м	Средняя квадратическая погрешность определения координат характерных точек контура (M <sub>t</sub> ), м	Глубина, высота расположения точки, м	
				X	Y				H 1	H 2
1	2	3	4	5	6	7	8	9	10	11
(6)	Надземный	411	Метод спутниковых геодезических измерений (определений)	444350.62	2197372.66	-	0.10	0.10	-	-
(6)	Надземный	412	Метод спутниковых геодезических измерений (определений)	444345.80	2197368.20	-	0.10	0.10	-	-
(6)	Надземный	413	Метод спутниковых геодезических измерений (определений)	444346.79	2197367.13	-	0.10	0.10	-	-
(6)	Надземный	498	Метод спутниковых геодезических измерений (определений)	444343.46	2197364.05	-	0.10	0.10	-	-
(6)	Надземный	499	Метод спутниковых геодезических измерений (определений)	444342.96	2197364.59	-	0.10	0.10	-	-
(6)	Надземный	500	Метод спутниковых геодезических измерений (определений)	444341.67	2197363.39	-	0.10	0.10	-	-

## Описание местоположения объекта недвижимости

### 1. Описание местоположения здания, сооружения, объекта незавершенного строительства в границах земельного участка

#### 1.1. Сведения о характерных точках контура объекта недвижимости

Система координат: МСК-50, зона 2

Зона № 2

Номер контура	Тип контура	Номера характерных точек контура	Метод определения координат	Координаты, м		R, м	Формулы, примененные для расчета средней квадратической погрешности определения координат характерных точек контура (M <sub>t</sub> ), м	Средняя квадратическая погрешность определения координат характерных точек контура (M <sub>t</sub> ), м	Глубина, высота расположения точки, м	
				X	Y				H <sub>1</sub>	H <sub>2</sub>
1	2	3	4	5	6	7	8	9	10	11
(6)	Надземный	501	Метод спутниковых геодезических измерений (определений)	444342.16	2197362.86	-	0.10	0.10	-	-
(6)	Надземный	414	Метод спутниковых геодезических измерений (определений)	444341.38	2197362.13	-	0.10	0.10	-	-

## Описание местоположения объекта недвижимости

### 1. Описание местоположения здания, сооружения, объекта незавершенного строительства в границах земельного участка

#### 1.1. Сведения о характерных точках контура объекта недвижимости

Система координат: МСК-50, зона 2

Зона № 2

Номер контура	Тип контура	Номера характерных точек контура	Метод определения координат	Координаты, м		R, м	Формулы, примененные для расчета средней квадратической погрешности определения координат характерных точек контура (M <sub>t</sub> ), м	Средняя квадратическая погрешность определения координат характерных точек контура (M <sub>t</sub> ), м	Глубина, высота расположения точки, м	
				X	Y				H <sub>1</sub>	H <sub>2</sub>
1	2	3	4	5	6	7	8	9	10	11
	(7)									
(7)	Надземный	418	Метод спутниковых геодезических измерений (определений)	444343.23	2197357.84	-	0.10	0.10	-	-
(7)	Надземный	419	Метод спутниковых геодезических измерений (определений)	444343.61	2197358.19	-	0.10	0.10	-	-
(7)	Надземный	502	Метод спутниковых геодезических измерений (определений)	444344.75	2197356.96	-	0.10	0.10	-	-
(7)	Надземный	503	Метод спутниковых геодезических измерений (определений)	444344.40	2197356.64	-	0.10	0.10	-	-
(7)	Надземный	504	Метод спутниковых геодезических измерений (определений)	444344.32	2197356.72	-	0.10	0.10	-	-

## Описание местоположения объекта недвижимости

### 1. Описание местоположения здания, сооружения, объекта незавершенного строительства в границах земельного участка

#### 1.1. Сведения о характерных точках контура объекта недвижимости

Система координат: МСК-50, зона 2

Зона № 2

Номер контура	Тип контура	Номера характерных точек контура	Метод определения координат	Координаты, м		R, м	Формулы, примененные для расчета средней квадратической погрешности определения координат характерных точек контура (M <sub>t</sub> ), м	Средняя квадратическая погрешность определения координат характерных точек контура (M <sub>t</sub> ), м	Глубина, высота расположения точки, м	
				X	Y				H <sub>1</sub>	H <sub>2</sub>
1	2	3	4	5	6	7	8	9	10	11
(7)	Надземный	505	Метод спутниковых геодезических измерений (определений)	444344.14	2197356.55	-	0.10	0.10	-	-
(7)	Надземный	506	Метод спутниковых геодезических измерений (определений)	444344.33	2197356.35	-	0.10	0.10	-	-
(7)	Надземный	507	Метод спутниковых геодезических измерений (определений)	444344.41	2197356.42	-	0.10	0.10	-	-
(7)	Надземный	508	Метод спутниковых геодезических измерений (определений)	444345.28	2197355.48	-	0.10	0.10	-	-
(7)	Надземный	509	Метод спутниковых геодезических измерений (определений)	444345.20	2197355.41	-	0.10	0.10	-	-
(7)	Надземный	510	Метод спутниковых геодезических измерений (определений)	444345.38	2197355.21	-	0.10	0.10	-	-

## Описание местоположения объекта недвижимости

### 1. Описание местоположения здания, сооружения, объекта незавершенного строительства в границах земельного участка

#### 1.1. Сведения о характерных точках контура объекта недвижимости

Система координат: МСК-50, зона 2

Зона № 2

Номер контура	Тип контура	Номера характерных точек контура	Метод определения координат	Координаты, м		R, м	Формулы, примененные для расчета средней квадратической погрешности определения координат характерных точек контура (M <sub>t</sub> ), м	Средняя квадратическая погрешность определения координат характерных точек контура (M <sub>t</sub> ), м	Глубина, высота расположения точки, м	
				X	Y				H <sub>1</sub>	H <sub>2</sub>
1	2	3	4	5	6	7	8	9	10	11
(7)	Надземный	511	Метод спутниковых геодезических измерений (определений)	444345.57	2197355.38	-	0.10	0.10	-	-
(7)	Надземный	512	Метод спутниковых геодезических измерений (определений)	444345.49	2197355.46	-	0.10	0.10	-	-
(7)	Надземный	513	Метод спутниковых геодезических измерений (определений)	444345.84	2197355.78	-	0.10	0.10	-	-
(7)	Надземный	350	Метод спутниковых геодезических измерений (определений)	444347.09	2197354.43	-	0.10	0.10	-	-
(7)	Надземный	351	Метод спутниковых геодезических измерений (определений)	444347.38	2197354.70	-	0.10	0.10	-	-
(7)	Надземный	514	Метод спутниковых геодезических измерений (определений)	444347.89	2197354.14	-	0.10	0.10	-	-

## Описание местоположения объекта недвижимости

### 1. Описание местоположения здания, сооружения, объекта незавершенного строительства в границах земельного участка

#### 1.1. Сведения о характерных точках контура объекта недвижимости

Система координат: МСК-50, зона 2

Зона № 2

Номер контура	Тип контура	Номера характерных точек контура	Метод определения координат	Координаты, м		R, м	Формулы, примененные для расчета средней квадратической погрешности определения координат характерных точек контура (M <sub>t</sub> ), м	Средняя квадратическая погрешность определения координат характерных точек контура (M <sub>t</sub> ), м	Глубина, высота расположения точки, м	
				X	Y				H <sub>1</sub>	H <sub>2</sub>
1	2	3	4	5	6	7	8	9	10	11
(7)	Надземный	515	Метод спутниковых геодезических измерений (определений)	444347.54	2197353.81	-	0.10	0.10	-	-
(7)	Надземный	516	Метод спутниковых геодезических измерений (определений)	444347.47	2197353.90	-	0.10	0.10	-	-
(7)	Надземный	517	Метод спутниковых геодезических измерений (определений)	444347.29	2197353.73	-	0.10	0.10	-	-
(7)	Надземный	518	Метод спутниковых геодезических измерений (определений)	444347.47	2197353.52	-	0.10	0.10	-	-
(7)	Надземный	519	Метод спутниковых геодезических измерений (определений)	444347.55	2197353.60	-	0.10	0.10	-	-
(7)	Надземный	520	Метод спутниковых геодезических измерений (определений)	444348.42	2197352.66	-	0.10	0.10	-	-



## Описание местоположения объекта недвижимости

### 1. Описание местоположения здания, сооружения, объекта незавершенного строительства в границах земельного участка

#### 1.1. Сведения о характерных точках контура объекта недвижимости

Система координат: МСК-50, зона 2

Зона № 2

Номер контура	Тип контура	Номера характерных точек контура	Метод определения координат	Координаты, м		R, м	Формулы, примененные для расчета средней квадратической погрешности определения координат характерных точек контура (M <sub>t</sub> ), м	Средняя квадратическая погрешность определения координат характерных точек контура (M <sub>t</sub> ), м	Глубина, высота расположения точки, м	
				X	Y				H <sub>1</sub>	H <sub>2</sub>
1	2	3	4	5	6	7	8	9	10	11
(7)	Надземный	521	Метод спутниковых геодезических измерений (определений)	444348.34	2197352.58	-	0.10	0.10	-	-
(7)	Надземный	522	Метод спутниковых геодезических измерений (определений)	444348.53	2197352.38	-	0.10	0.10	-	-
(7)	Надземный	523	Метод спутниковых геодезических измерений (определений)	444348.71	2197352.55	-	0.10	0.10	-	-
(7)	Надземный	524	Метод спутниковых геодезических измерений (определений)	444348.64	2197352.63	-	0.10	0.10	-	-
(7)	Надземный	525	Метод спутниковых геодезических измерений (определений)	444348.99	2197352.96	-	0.10	0.10	-	-
(7)	Надземный	352	Метод спутниковых геодезических измерений (определений)	444349.89	2197351.98	-	0.10	0.10	-	-

## Описание местоположения объекта недвижимости

### 1. Описание местоположения здания, сооружения, объекта незавершенного строительства в границах земельного участка

#### 1.1. Сведения о характерных точках контура объекта недвижимости

Система координат: МСК-50, зона 2

Зона № 2

Номер контура	Тип контура	Номера характерных точек контура	Метод определения координат	Координаты, м		R, м	Формулы, примененные для расчета средней квадратической погрешности определения координат характерных точек контура (M <sub>t</sub> ), м	Средняя квадратическая погрешность определения координат характерных точек контура (M <sub>t</sub> ), м	Глубина, высота расположения точки, м	
				X	Y				H <sub>1</sub>	H <sub>2</sub>
1	2	3	4	5	6	7	8	9	10	11
(7)	Надземный	526	Метод спутниковых геодезических измерений (определений)	444351.11	2197353.11	-	0.10	0.10	-	-
(7)	Надземный	527	Метод спутниковых геодезических измерений (определений)	444351.43	2197352.76	-	0.10	0.10	-	-
(7)	Надземный	528	Метод спутниковых геодезических измерений (определений)	444351.35	2197352.68	-	0.10	0.10	-	-
(7)	Надземный	529	Метод спутниковых геодезических измерений (определений)	444351.52	2197352.50	-	0.10	0.10	-	-
(7)	Надземный	530	Метод спутниковых геодезических измерений (определений)	444351.72	2197352.69	-	0.10	0.10	-	-
(7)	Надземный	531	Метод спутниковых геодезических измерений (определений)	444351.65	2197352.77	-	0.10	0.10	-	-

## Описание местоположения объекта недвижимости

### 1. Описание местоположения здания, сооружения, объекта незавершенного строительства в границах земельного участка

#### 1.1. Сведения о характерных точках контура объекта недвижимости

Система координат: МСК-50, зона 2

Зона № 2

Номер контура	Тип контура	Номера характерных точек контура	Метод определения координат	Координаты, м		R, м	Формулы, примененные для расчета средней квадратической погрешности определения координат характерных точек контура (M <sub>t</sub> ), м	Средняя квадратическая погрешность определения координат характерных точек контура (M <sub>t</sub> ), м	Глубина, высота расположения точки, м	
				X	Y				H <sub>1</sub>	H <sub>2</sub>
1	2	3	4	5	6	7	8	9	10	11
(7)	Надземный	532	Метод спутниковых геодезических измерений (определений)	444352.59	2197353.64	-	0.10	0.10	-	-
(7)	Надземный	533	Метод спутниковых геодезических измерений (определений)	444352.66	2197353.56	-	0.10	0.10	-	-
(7)	Надземный	534	Метод спутниковых геодезических измерений (определений)	444352.87	2197353.74	-	0.10	0.10	-	-
(7)	Надземный	535	Метод спутниковых геодезических измерений (определений)	444352.70	2197353.93	-	0.10	0.10	-	-
(7)	Надземный	536	Метод спутниковых геодезических измерений (определений)	444352.62	2197353.85	-	0.10	0.10	-	-
(7)	Надземный	537	Метод спутниковых геодезических измерений (определений)	444352.29	2197354.20	-	0.10	0.10	-	-

## Описание местоположения объекта недвижимости

### 1. Описание местоположения здания, сооружения, объекта незавершенного строительства в границах земельного участка

#### 1.1. Сведения о характерных точках контура объекта недвижимости

Система координат: МСК-50, зона 2

Зона № 2

Номер контура	Тип контура	Номера характерных точек контура	Метод определения координат	Координаты, м		R, м	Формулы, примененные для расчета средней квадратической погрешности определения координат характерных точек контура (M <sub>t</sub> ), м	Средняя квадратическая погрешность определения координат характерных точек контура (M <sub>t</sub> ), м	Глубина, высота расположения точки, м	
				X	Y				H <sub>1</sub>	H <sub>2</sub>
1	2	3	4	5	6	7	8	9	10	11
(7)	Надземный	353	Метод спутниковых геодезических измерений (определений)	444353.66	2197355.47	-	0.10	0.10	-	-
(7)	Надземный	354	Метод спутниковых геодезических измерений (определений)	444354.79	2197354.26	-	0.10	0.10	-	-
(7)	Надземный	538	Метод спутниковых геодезических измерений (определений)	444357.27	2197356.55	-	0.10	0.10	-	-
(7)	Надземный	539	Метод спутниковых геодезических измерений (определений)	444356.25	2197357.66	-	0.10	0.10	-	-
(7)	Надземный	357	Метод спутниковых геодезических измерений (определений)	444360.43	2197361.53	-	0.10	0.10	-	-
(7)	Надземный	358	Метод спутниковых геодезических измерений (определений)	444360.82	2197361.12	-	0.10	0.10	-	-

## Описание местоположения объекта недвижимости

### 1. Описание местоположения здания, сооружения, объекта незавершенного строительства в границах земельного участка

#### 1.1. Сведения о характерных точках контура объекта недвижимости

Система координат: МСК-50, зона 2

Зона № 2

Номер контура	Тип контура	Номера характерных точек контура	Метод определения координат	Координаты, м		R, м	Формулы, примененные для расчета средней квадратической погрешности определения координат характерных точек контура (M <sub>t</sub> ), м	Средняя квадратическая погрешность определения координат характерных точек контура (M <sub>t</sub> ), м	Глубина, высота расположения точки, м	
				X	Y				H <sub>1</sub>	H <sub>2</sub>
1	2	3	4	5	6	7	8	9	10	11
(7)	Надземный	359	Метод спутниковых геодезических измерений (определений)	444363.36	2197363.48	-	0.10	0.10	-	-
(7)	Надземный	360	Метод спутниковых геодезических измерений (определений)	444362.24	2197364.69	-	0.10	0.10	-	-
(7)	Надземный	540	Метод спутниковых геодезических измерений (определений)	444362.57	2197365.00	-	0.10	0.10	-	-
(7)	Надземный	541	Метод спутниковых геодезических измерений (определений)	444362.90	2197364.64	-	0.10	0.10	-	-
(7)	Надземный	542	Метод спутниковых геодезических измерений (определений)	444362.82	2197364.57	-	0.10	0.10	-	-
(7)	Надземный	543	Метод спутниковых геодезических измерений (определений)	444362.99	2197364.39	-	0.10	0.10	-	-

## Описание местоположения объекта недвижимости

### 1. Описание местоположения здания, сооружения, объекта незавершенного строительства в границах земельного участка

#### 1.1. Сведения о характерных точках контура объекта недвижимости

Система координат: МСК-50, зона 2

Зона № 2

Номер контура	Тип контура	Номера характерных точек контура	Метод определения координат	Координаты, м		R, м	Формулы, примененные для расчета средней квадратической погрешности определения координат характерных точек контура (M <sub>t</sub> ), м	Средняя квадратическая погрешность определения координат характерных точек контура (M <sub>t</sub> ), м	Глубина, высота расположения точки, м	
				X	Y				H <sub>1</sub>	H <sub>2</sub>
1	2	3	4	5	6	7	8	9	10	11
(7)	Надземный	544	Метод спутниковых геодезических измерений (определений)	444363.19	2197364.57	-	0.10	0.10	-	-
(7)	Надземный	545	Метод спутниковых геодезических измерений (определений)	444363.12	2197364.65	-	0.10	0.10	-	-
(7)	Надземный	546	Метод спутниковых геодезических измерений (определений)	444364.41	2197365.85	-	0.10	0.10	-	-
(7)	Надземный	547	Метод спутниковых геодезических измерений (определений)	444364.48	2197365.77	-	0.10	0.10	-	-
(7)	Надземный	548	Метод спутниковых геодезических измерений (определений)	444364.69	2197365.96	-	0.10	0.10	-	-
(7)	Надземный	549	Метод спутниковых геодезических измерений (определений)	444364.52	2197366.14	-	0.10	0.10	-	-

## Описание местоположения объекта недвижимости

### 1. Описание местоположения здания, сооружения, объекта незавершенного строительства в границах земельного участка

#### 1.1. Сведения о характерных точках контура объекта недвижимости

Система координат: МСК-50, зона 2

Зона № 2

Номер контура	Тип контура	Номера характерных точек контура	Метод определения координат	Координаты, м		R, м	Формулы, примененные для расчета средней квадратической погрешности определения координат характерных точек контура (M <sub>t</sub> ), м	Средняя квадратическая погрешность определения координат характерных точек контура (M <sub>t</sub> ), м	Глубина, высота расположения точки, м	
				X	Y				H <sub>1</sub>	H <sub>2</sub>
1	2	3	4	5	6	7	8	9	10	11
(7)	Надземный	550	Метод спутниковых геодезических измерений (определений)	444364.43	2197366.06	-	0.10	0.10	-	-
(7)	Надземный	551	Метод спутниковых геодезических измерений (определений)	444364.11	2197366.42	-	0.10	0.10	-	-
(7)	Надземный	552	Метод спутниковых геодезических измерений (определений)	444365.36	2197367.58	-	0.10	0.10	-	-
(7)	Надземный	553	Метод спутниковых геодезических измерений (определений)	444365.69	2197367.23	-	0.10	0.10	-	-
(7)	Надземный	554	Метод спутниковых геодезических измерений (определений)	444365.61	2197367.15	-	0.10	0.10	-	-
(7)	Надземный	555	Метод спутниковых геодезических измерений (определений)	444365.78	2197366.97	-	0.10	0.10	-	-

## Описание местоположения объекта недвижимости

### 1. Описание местоположения здания, сооружения, объекта незавершенного строительства в границах земельного участка

#### 1.1. Сведения о характерных точках контура объекта недвижимости

Система координат: МСК-50, зона 2

Зона № 2

Номер контура	Тип контура	Номера характерных точек контура	Метод определения координат	Координаты, м		R, м	Формулы, примененные для расчета средней квадратической погрешности определения координат характерных точек контура (M <sub>t</sub> ), м	Средняя квадратическая погрешность определения координат характерных точек контура (M <sub>t</sub> ), м	Глубина, высота расположения точки, м	
				X	Y				H 1	H 2
1	2	3	4	5	6	7	8	9	10	11
(7)	Надземный	556	Метод спутниковых геодезических измерений (определений)	444365.98	2197367.15	-	0.10	0.10	-	-
(7)	Надземный	557	Метод спутниковых геодезических измерений (определений)	444365.91	2197367.23	-	0.10	0.10	-	-
(7)	Надземный	558	Метод спутниковых геодезических измерений (определений)	444367.20	2197368.43	-	0.10	0.10	-	-
(7)	Надземный	559	Метод спутниковых геодезических измерений (определений)	444367.27	2197368.35	-	0.10	0.10	-	-
(7)	Надземный	560	Метод спутниковых геодезических измерений (определений)	444367.47	2197368.54	-	0.10	0.10	-	-
(7)	Надземный	561	Метод спутниковых геодезических измерений (определений)	444367.30	2197368.72	-	0.10	0.10	-	-



## Описание местоположения объекта недвижимости

### 1. Описание местоположения здания, сооружения, объекта незавершенного строительства в границах земельного участка

#### 1.1. Сведения о характерных точках контура объекта недвижимости

Система координат: МСК-50, зона 2

Зона № 2

Номер контура	Тип контура	Номера характерных точек контура	Метод определения координат	Координаты, м		R, м	Формулы, примененные для расчета средней квадратической погрешности определения координат характерных точек контура (M <sub>t</sub> ), м	Средняя квадратическая погрешность определения координат характерных точек контура (M <sub>t</sub> ), м	Глубина, высота расположения точки, м	
				X	Y				H <sub>1</sub>	H <sub>2</sub>
1	2	3	4	5	6	7	8	9	10	11
(7)	Надземный	562	Метод спутниковых геодезических измерений (определений)	444367.22	2197368.64	-	0.10	0.10	-	-
(7)	Надземный	563	Метод спутниковых геодезических измерений (определений)	444366.90	2197369.00	-	0.10	0.10	-	-
(7)	Надземный	361	Метод спутниковых геодезических измерений (определений)	444367.56	2197369.61	-	0.10	0.10	-	-
(7)	Надземный	362	Метод спутниковых геодезических измерений (определений)	444368.69	2197368.40	-	0.10	0.10	-	-
(7)	Надземный	363	Метод спутниковых геодезических измерений (определений)	444371.16	2197370.69	-	0.10	0.10	-	-
(7)	Надземный	364	Метод спутниковых геодезических измерений (определений)	444370.58	2197371.32	-	0.10	0.10	-	-

## Описание местоположения объекта недвижимости

### 1. Описание местоположения здания, сооружения, объекта незавершенного строительства в границах земельного участка

#### 1.1. Сведения о характерных точках контура объекта недвижимости

Система координат: МСК-50, зона 2

Зона № 2

Номер контура	Тип контура	Номера характерных точек контура	Метод определения координат	Координаты, м		R, м	Формулы, примененные для расчета средней квадратической погрешности определения координат характерных точек контура (M <sub>t</sub> ), м	Средняя квадратическая погрешность определения координат характерных точек контура (M <sub>t</sub> ), м	Глубина, высота расположения точки, м	
				X	Y				H <sub>1</sub>	H <sub>2</sub>
1	2	3	4	5	6	7	8	9	10	11
(7)	Надземный	365	Метод спутниковых геодезических измерений (определений)	444374.11	2197374.58	-	0.10	0.10	-	-
(7)	Надземный	366	Метод спутниковых геодезических измерений (определений)	444374.93	2197373.69	-	0.10	0.10	-	-
(7)	Надземный	367	Метод спутниковых геодезических измерений (определений)	444375.26	2197374.00	-	0.10	0.10	-	-
(7)	Надземный	368	Метод спутниковых геодезических измерений (определений)	444376.38	2197372.78	-	0.10	0.10	-	-
(7)	Надземный	369	Метод спутниковых геодезических измерений (определений)	444378.88	2197375.10	-	0.10	0.10	-	-
(7)	Надземный	370	Метод спутниковых геодезических измерений (определений)	444377.76	2197376.31	-	0.10	0.10	-	-

## Описание местоположения объекта недвижимости

### 1. Описание местоположения здания, сооружения, объекта незавершенного строительства в границах земельного участка

#### 1.1. Сведения о характерных точках контура объекта недвижимости

Система координат: МСК-50, зона 2

Зона № 2

Номер контура	Тип контура	Номера характерных точек контура	Метод определения координат	Координаты, м		R, м	Формулы, примененные для расчета средней квадратической погрешности определения координат характерных точек контура (M <sub>t</sub> ), м	Средняя квадратическая погрешность определения координат характерных точек контура (M <sub>t</sub> ), м	Глубина, высота расположения точки, м	
				X	Y				H <sub>1</sub>	H <sub>2</sub>
1	2	3	4	5	6	7	8	9	10	11
(7)	Надземный	564	Метод спутниковых геодезических измерений (определений)	444379.51	2197377.93	-	0.10	0.10	-	-
(7)	Надземный	565	Метод спутниковых геодезических измерений (определений)	444379.83	2197377.57	-	0.10	0.10	-	-
(7)	Надземный	566	Метод спутниковых геодезических измерений (определений)	444379.75	2197377.50	-	0.10	0.10	-	-
(7)	Надземный	567	Метод спутниковых геодезических измерений (определений)	444379.92	2197377.32	-	0.10	0.10	-	-
(7)	Надземный	568	Метод спутниковых геодезических измерений (определений)	444380.12	2197377.50	-	0.10	0.10	-	-
(7)	Надземный	569	Метод спутниковых геодезических измерений (определений)	444380.05	2197377.58	-	0.10	0.10	-	-

## Описание местоположения объекта недвижимости

### 1. Описание местоположения здания, сооружения, объекта незавершенного строительства в границах земельного участка

#### 1.1. Сведения о характерных точках контура объекта недвижимости

Система координат: МСК-50, зона 2

Зона № 2

Номер контура	Тип контура	Номера характерных точек контура	Метод определения координат	Координаты, м		R, м	Формулы, примененные для расчета средней квадратической погрешности определения координат характерных точек контура (M <sub>t</sub> ), м	Средняя квадратическая погрешность определения координат характерных точек контура (M <sub>t</sub> ), м	Глубина, высота расположения точки, м	
				X	Y				H <sub>1</sub>	H <sub>2</sub>
1	2	3	4	5	6	7	8	9	10	11
(7)	Надземный	570	Метод спутниковых геодезических измерений (определений)	444380.99	2197378.45	-	0.10	0.10	-	-
(7)	Надземный	571	Метод спутниковых геодезических измерений (определений)	444381.06	2197378.37	-	0.10	0.10	-	-
(7)	Надземный	572	Метод спутниковых геодезических измерений (определений)	444381.26	2197378.56	-	0.10	0.10	-	-
(7)	Надземный	573	Метод спутниковых геодезических измерений (определений)	444381.09	2197378.74	-	0.10	0.10	-	-
(7)	Надземный	574	Метод спутниковых геодезических измерений (определений)	444381.01	2197378.67	-	0.10	0.10	-	-
(7)	Надземный	575	Метод спутниковых геодезических измерений (определений)	444380.69	2197379.02	-	0.10	0.10	-	-

## Описание местоположения объекта недвижимости

### 1. Описание местоположения здания, сооружения, объекта незавершенного строительства в границах земельного участка

#### 1.1. Сведения о характерных точках контура объекта недвижимости

Система координат: МСК-50, зона 2

Зона № 2

Номер контура	Тип контура	Номера характерных точек контура	Метод определения координат	Координаты, м		R, м	Формулы, примененные для расчета средней квадратической погрешности определения координат характерных точек контура (M <sub>t</sub> ), м	Средняя квадратическая погрешность определения координат характерных точек контура (M <sub>t</sub> ), м	Глубина, высота расположения точки, м	
				X	Y				H <sub>1</sub>	H <sub>2</sub>
1	2	3	4	5	6	7	8	9	10	11
(7)	Надземный	213	Метод спутниковых геодезических измерений (определений)	444381.91	2197380.15	-	0.10	0.10	-	-
(7)	Надземный	576	Метод спутниковых геодезических измерений (определений)	444381.06	2197381.07	-	0.10	0.10	-	-
(7)	Надземный	577	Метод спутниковых геодезических измерений (определений)	444381.41	2197381.39	-	0.10	0.10	-	-
(7)	Надземный	578	Метод спутниковых геодезических измерений (определений)	444381.47	2197381.32	-	0.10	0.10	-	-
(7)	Надземный	579	Метод спутниковых геодезических измерений (определений)	444381.65	2197381.49	-	0.10	0.10	-	-
(7)	Надземный	580	Метод спутниковых геодезических измерений (определений)	444381.47	2197381.69	-	0.10	0.10	-	-

## Описание местоположения объекта недвижимости

### 1. Описание местоположения здания, сооружения, объекта незавершенного строительства в границах земельного участка

#### 1.1. Сведения о характерных точках контура объекта недвижимости

Система координат: МСК-50, зона 2

Зона № 2

Номер контура	Тип контура	Номера характерных точек контура	Метод определения координат	Координаты, м		R, м	Формулы, примененные для расчета средней квадратической погрешности определения координат характерных точек контура (M <sub>t</sub> ), м	Средняя квадратическая погрешность определения координат характерных точек контура (M <sub>t</sub> ), м	Глубина, высота расположения точки, м	
				X	Y				H <sub>1</sub>	H <sub>2</sub>
1	2	3	4	5	6	7	8	9	10	11
(7)	Надземный	581	Метод спутниковых геодезических измерений (определений)	444381.40	2197381.63	-	0.10	0.10	-	-
(7)	Надземный	582	Метод спутниковых геодезических измерений (определений)	444380.53	2197382.57	-	0.10	0.10	-	-
(7)	Надземный	583	Метод спутниковых геодезических измерений (определений)	444380.60	2197382.63	-	0.10	0.10	-	-
(7)	Надземный	584	Метод спутниковых геодезических измерений (определений)	444380.41	2197382.84	-	0.10	0.10	-	-
(7)	Надземный	585	Метод спутниковых геодезических измерений (определений)	444380.23	2197382.67	-	0.10	0.10	-	-
(7)	Надземный	586	Метод спутниковых геодезических измерений (определений)	444380.29	2197382.60	-	0.10	0.10	-	-

## Описание местоположения объекта недвижимости

### 1. Описание местоположения здания, сооружения, объекта незавершенного строительства в границах земельного участка

#### 1.1. Сведения о характерных точках контура объекта недвижимости

Система координат: МСК-50, зона 2

Зона № 2

Номер контура	Тип контура	Номера характерных точек контура	Метод определения координат	Координаты, м		R, м	Формулы, примененные для расчета средней квадратической погрешности определения координат характерных точек контура (M <sub>t</sub> ), м	Средняя квадратическая погрешность определения координат характерных точек контура (M <sub>t</sub> ), м	Глубина, высота расположения точки, м	
				X	Y				H 1	H 2
1	2	3	4	5	6	7	8	9	10	11
(7)	Надземный	587	Метод спутниковых геодезических измерений (определений)	444379.94	2197382.27	-	0.10	0.10	-	-
(7)	Надземный	588	Метод спутниковых геодезических измерений (определений)	444379.20	2197383.07	-	0.10	0.10	-	-
(7)	Надземный	589	Метод спутниковых геодезических измерений (определений)	444379.55	2197383.40	-	0.10	0.10	-	-
(7)	Надземный	590	Метод спутниковых геодезических измерений (определений)	444379.62	2197383.33	-	0.10	0.10	-	-
(7)	Надземный	591	Метод спутниковых геодезических измерений (определений)	444379.80	2197383.50	-	0.10	0.10	-	-
(7)	Надземный	592	Метод спутниковых геодезических измерений (определений)	444379.61	2197383.70	-	0.10	0.10	-	-

## Описание местоположения объекта недвижимости

### 1. Описание местоположения здания, сооружения, объекта незавершенного строительства в границах земельного участка

#### 1.1. Сведения о характерных точках контура объекта недвижимости

Система координат: МСК-50, зона 2

Зона № 2

Номер контура	Тип контура	Номера характерных точек контура	Метод определения координат	Координаты, м		R, м	Формулы, примененные для расчета средней квадратической погрешности определения координат характерных точек контура (M <sub>t</sub> ), м	Средняя квадратическая погрешность определения координат характерных точек контура (M <sub>t</sub> ), м	Глубина, высота расположения точки, м	
				X	Y				H <sub>1</sub>	H <sub>2</sub>
1	2	3	4	5	6	7	8	9	10	11
(7)	Надземный	593	Метод спутниковых геодезических измерений (определений)	444379.54	2197383.63	-	0.10	0.10	-	-
(7)	Надземный	594	Метод спутниковых геодезических измерений (определений)	444378.67	2197384.57	-	0.10	0.10	-	-
(7)	Надземный	595	Метод спутниковых геодезических измерений (определений)	444378.74	2197384.64	-	0.10	0.10	-	-
(7)	Надземный	596	Метод спутниковых геодезических измерений (определений)	444378.56	2197384.84	-	0.10	0.10	-	-
(7)	Надземный	597	Метод спутниковых геодезических измерений (определений)	444378.37	2197384.67	-	0.10	0.10	-	-
(7)	Надземный	598	Метод спутниковых геодезических измерений (определений)	444378.44	2197384.60	-	0.10	0.10	-	-



## Описание местоположения объекта недвижимости

### 1. Описание местоположения здания, сооружения, объекта незавершенного строительства в границах земельного участка

#### 1.1. Сведения о характерных точках контура объекта недвижимости

Система координат: МСК-50, зона 2

Зона № 2

Номер контура	Тип контура	Номера характерных точек контура	Метод определения координат	Координаты, м		R, м	Формулы, примененные для расчета средней квадратической погрешности определения координат характерных точек контура (M <sub>t</sub> ), м	Средняя квадратическая погрешность определения координат характерных точек контура (M <sub>t</sub> ), м	Глубина, высота расположения точки, м	
				X	Y				H <sub>1</sub>	H <sub>2</sub>
1	2	3	4	5	6	7	8	9	10	11
(7)	Надземный	599	Метод спутниковых геодезических измерений (определений)	444378.09	2197384.28	-	0.10	0.10	-	-
(7)	Надземный	600	Метод спутниковых геодезических измерений (определений)	444377.35	2197385.08	-	0.10	0.10	-	-
(7)	Надземный	601	Метод спутниковых геодезических измерений (определений)	444377.70	2197385.40	-	0.10	0.10	-	-
(7)	Надземный	602	Метод спутниковых геодезических измерений (определений)	444377.76	2197385.33	-	0.10	0.10	-	-
(7)	Надземный	603	Метод спутниковых геодезических измерений (определений)	444377.94	2197385.50	-	0.10	0.10	-	-
(7)	Надземный	604	Метод спутниковых геодезических измерений (определений)	444377.76	2197385.70	-	0.10	0.10	-	-

## Описание местоположения объекта недвижимости

### 1. Описание местоположения здания, сооружения, объекта незавершенного строительства в границах земельного участка

#### 1.1. Сведения о характерных точках контура объекта недвижимости

Система координат: МСК-50, зона 2

Зона № 2

Номер контура	Тип контура	Номера характерных точек контура	Метод определения координат	Координаты, м		R, м	Формулы, примененные для расчета средней квадратической погрешности определения координат характерных точек контура (M <sub>t</sub> ), м	Средняя квадратическая погрешность определения координат характерных точек контура (M <sub>t</sub> ), м	Глубина, высота расположения точки, м	
				X	Y				H 1	H 2
1	2	3	4	5	6	7	8	9	10	11
(7)	Надземный	605	Метод спутниковых геодезических измерений (определений)	444377.69	2197385.64	-	0.10	0.10	-	-
(7)	Надземный	606	Метод спутниковых геодезических измерений (определений)	444376.82	2197386.58	-	0.10	0.10	-	-
(7)	Надземный	607	Метод спутниковых геодезических измерений (определений)	444376.89	2197386.64	-	0.10	0.10	-	-
(7)	Надземный	608	Метод спутниковых геодезических измерений (определений)	444376.70	2197386.85	-	0.10	0.10	-	-
(7)	Надземный	609	Метод спутниковых геодезических измерений (определений)	444376.52	2197386.68	-	0.10	0.10	-	-
(7)	Надземный	610	Метод спутниковых геодезических измерений (определений)	444376.58	2197386.61	-	0.10	0.10	-	-

## Описание местоположения объекта недвижимости

### 1. Описание местоположения здания, сооружения, объекта незавершенного строительства в границах земельного участка

#### 1.1. Сведения о характерных точках контура объекта недвижимости

Система координат: МСК-50, зона 2

Зона № 2

Номер контура	Тип контура	Номера характерных точек контура	Метод определения координат	Координаты, м		R, м	Формулы, примененные для расчета средней квадратической погрешности определения координат характерных точек контура (M <sub>t</sub> ), м	Средняя квадратическая погрешность определения координат характерных точек контура (M <sub>t</sub> ), м	Глубина, высота расположения точки, м	
				X	Y				H <sub>1</sub>	H <sub>2</sub>
1	2	3	4	5	6	7	8	9	10	11
(7)	Надземный	611	Метод спутниковых геодезических измерений (определений)	444376.23	2197386.28	-	0.10	0.10	-	-
(7)	Надземный	371	Метод спутниковых геодезических измерений (определений)	444375.97	2197386.57	-	0.10	0.10	-	-
(7)	Надземный	372	Метод спутниковых геодезических измерений (определений)	444377.18	2197387.69	-	0.10	0.10	-	-
(7)	Надземный	373	Метод спутниковых геодезических измерений (определений)	444372.72	2197392.52	-	0.10	0.10	-	-
(7)	Надземный	374	Метод спутниковых геодезических измерений (определений)	444371.50	2197391.39	-	0.10	0.10	-	-
(7)	Надземный	612	Метод спутниковых геодезических измерений (определений)	444371.20	2197391.72	-	0.10	0.10	-	-

## Описание местоположения объекта недвижимости

### 1. Описание местоположения здания, сооружения, объекта незавершенного строительства в границах земельного участка

#### 1.1. Сведения о характерных точках контура объекта недвижимости

Система координат: МСК-50, зона 2

Зона № 2

Номер контура	Тип контура	Номера характерных точек контура	Метод определения координат	Координаты, м		R, м	Формулы, примененные для расчета средней квадратической погрешности определения координат характерных точек контура (M <sub>t</sub> ), м	Средняя квадратическая погрешность определения координат характерных точек контура (M <sub>t</sub> ), м	Глубина, высота расположения точки, м	
				X	Y				H 1	H 2
1	2	3	4	5	6	7	8	9	10	11
(7)	Надземный	613	Метод спутниковых геодезических измерений (определений)	444371.55	2197392.05	-	0.10	0.10	-	-
(7)	Надземный	614	Метод спутниковых геодезических измерений (определений)	444371.61	2197391.98	-	0.10	0.10	-	-
(7)	Надземный	615	Метод спутниковых геодезических измерений (определений)	444371.80	2197392.15	-	0.10	0.10	-	-
(7)	Надземный	616	Метод спутниковых геодезических измерений (определений)	444371.61	2197392.35	-	0.10	0.10	-	-
(7)	Надземный	617	Метод спутниковых геодезических измерений (определений)	444371.54	2197392.28	-	0.10	0.10	-	-
(7)	Надземный	618	Метод спутниковых геодезических измерений (определений)	444370.67	2197393.22	-	0.10	0.10	-	-

## Описание местоположения объекта недвижимости

### 1. Описание местоположения здания, сооружения, объекта незавершенного строительства в границах земельного участка

#### 1.1. Сведения о характерных точках контура объекта недвижимости

Система координат: МСК-50, зона 2

Зона № 2

Номер контура	Тип контура	Номера характерных точек контура	Метод определения координат	Координаты, м		R, м	Формулы, примененные для расчета средней квадратической погрешности определения координат характерных точек контура (M <sub>t</sub> ), м	Средняя квадратическая погрешность определения координат характерных точек контура (M <sub>t</sub> ), м	Глубина, высота расположения точки, м	
				X	Y				H <sub>1</sub>	H <sub>2</sub>
1	2	3	4	5	6	7	8	9	10	11
(7)	Надземный	619	Метод спутниковых геодезических измерений (определений)	444370.74	2197393.29	-	0.10	0.10	-	-
(7)	Надземный	620	Метод спутниковых геодезических измерений (определений)	444370.56	2197393.49	-	0.10	0.10	-	-
(7)	Надземный	621	Метод спутниковых геодезических измерений (определений)	444370.37	2197393.32	-	0.10	0.10	-	-
(7)	Надземный	622	Метод спутниковых геодезических измерений (определений)	444370.44	2197393.25	-	0.10	0.10	-	-
(7)	Надземный	623	Метод спутниковых геодезических измерений (определений)	444370.09	2197392.92	-	0.10	0.10	-	-
(7)	Надземный	624	Метод спутниковых геодезических измерений (определений)	444369.26	2197393.81	-	0.10	0.10	-	-

## Описание местоположения объекта недвижимости

### 1. Описание местоположения здания, сооружения, объекта незавершенного строительства в границах земельного участка

#### 1.1. Сведения о характерных точках контура объекта недвижимости

Система координат: МСК-50, зона 2

Зона № 2

Номер контура	Тип контура	Номера характерных точек контура	Метод определения координат	Координаты, м		R, м	Формулы, примененные для расчета средней квадратической погрешности определения координат характерных точек контура (M <sub>t</sub> ), м	Средняя квадратическая погрешность определения координат характерных точек контура (M <sub>t</sub> ), м	Глубина, высота расположения точки, м	
				X	Y				H <sub>1</sub>	H <sub>2</sub>
1	2	3	4	5	6	7	8	9	10	11
(7)	Надземный	625	Метод спутниковых геодезических измерений (определений)	444369.61	2197394.14	-	0.10	0.10	-	-
(7)	Надземный	626	Метод спутниковых геодезических измерений (определений)	444369.68	2197394.07	-	0.10	0.10	-	-
(7)	Надземный	627	Метод спутниковых геодезических измерений (определений)	444369.86	2197394.24	-	0.10	0.10	-	-
(7)	Надземный	628	Метод спутниковых геодезических измерений (определений)	444369.68	2197394.44	-	0.10	0.10	-	-
(7)	Надземный	629	Метод спутниковых геодезических измерений (определений)	444369.61	2197394.37	-	0.10	0.10	-	-
(7)	Надземный	630	Метод спутниковых геодезических измерений (определений)	444368.74	2197395.31	-	0.10	0.10	-	-

## Описание местоположения объекта недвижимости

### 1. Описание местоположения здания, сооружения, объекта незавершенного строительства в границах земельного участка

#### 1.1. Сведения о характерных точках контура объекта недвижимости

Система координат: МСК-50, зона 2

Зона № 2

Номер контура	Тип контура	Номера характерных точек контура	Метод определения координат	Координаты, м		R, м	Формулы, примененные для расчета средней квадратической погрешности определения координат характерных точек контура (M <sub>t</sub> ), м	Средняя квадратическая погрешность определения координат характерных точек контура (M <sub>t</sub> ), м	Глубина, высота расположения точки, м	
				X	Y				H <sub>1</sub>	H <sub>2</sub>
1	2	3	4	5	6	7	8	9	10	11
(7)	Надземный	631	Метод спутниковых геодезических измерений (определений)	444368.81	2197395.38	-	0.10	0.10	-	-
(7)	Надземный	632	Метод спутниковых геодезических измерений (определений)	444368.62	2197395.58	-	0.10	0.10	-	-
(7)	Надземный	633	Метод спутниковых геодезических измерений (определений)	444368.44	2197395.41	-	0.10	0.10	-	-
(7)	Надземный	634	Метод спутниковых геодезических измерений (определений)	444368.50	2197395.34	-	0.10	0.10	-	-
(7)	Надземный	635	Метод спутниковых геодезических измерений (определений)	444368.15	2197395.02	-	0.10	0.10	-	-
(7)	Надземный	375	Метод спутниковых геодезических измерений (определений)	444365.39	2197398.00	-	0.10	0.10	-	-

## Описание местоположения объекта недвижимости

### 1. Описание местоположения здания, сооружения, объекта незавершенного строительства в границах земельного участка

#### 1.1. Сведения о характерных точках контура объекта недвижимости

Система координат: МСК-50, зона 2

Зона № 2

Номер контура	Тип контура	Номера характерных точек контура	Метод определения координат	Координаты, м		R, м	Формулы, примененные для расчета средней квадратической погрешности определения координат характерных точек контура (M <sub>t</sub> ), м	Средняя квадратическая погрешность определения координат характерных точек контура (M <sub>t</sub> ), м	Глубина, высота расположения точки, м	
				X	Y				H <sub>1</sub>	H <sub>2</sub>
1	2	3	4	5	6	7	8	9	10	11
(7)	Надземный	376	Метод спутниковых геодезических измерений (определений)	444365.65	2197398.24	-	0.10	0.10	-	-
(7)	Надземный	377	Метод спутниковых геодезических измерений (определений)	444361.61	2197402.60	-	0.10	0.10	-	-
(7)	Надземный	378	Метод спутниковых геодезических измерений (определений)	444361.35	2197402.37	-	0.10	0.10	-	-
(7)	Надземный	636	Метод спутниковых геодезических измерений (определений)	444358.85	2197405.07	-	0.10	0.10	-	-
(7)	Надземный	637	Метод спутниковых геодезических измерений (определений)	444359.20	2197405.40	-	0.10	0.10	-	-
(7)	Надземный	638	Метод спутниковых геодезических измерений (определений)	444359.26	2197405.33	-	0.10	0.10	-	-



## Описание местоположения объекта недвижимости

### 1. Описание местоположения здания, сооружения, объекта незавершенного строительства в границах земельного участка

#### 1.1. Сведения о характерных точках контура объекта недвижимости

Система координат: МСК-50, зона 2

Зона № 2

Номер контура	Тип контура	Номера характерных точек контура	Метод определения координат	Координаты, м		R, м	Формулы, примененные для расчета средней квадратической погрешности определения координат характерных точек контура (M <sub>t</sub> ), м	Средняя квадратическая погрешность определения координат характерных точек контура (M <sub>t</sub> ), м	Глубина, высота расположения точки, м	
				X	Y				H <sub>1</sub>	H <sub>2</sub>
1	2	3	4	5	6	7	8	9	10	11
(7)	Надземный	639	Метод спутниковых геодезических измерений (определений)	444359.44	2197405.50	-	0.10	0.10	-	-
(7)	Надземный	640	Метод спутниковых геодезических измерений (определений)	444359.26	2197405.70	-	0.10	0.10	-	-
(7)	Надземный	641	Метод спутниковых геодезических измерений (определений)	444359.19	2197405.64	-	0.10	0.10	-	-
(7)	Надземный	642	Метод спутниковых геодезических измерений (определений)	444358.32	2197406.57	-	0.10	0.10	-	-
(7)	Надземный	643	Метод спутниковых геодезических измерений (определений)	444358.39	2197406.64	-	0.10	0.10	-	-
(7)	Надземный	644	Метод спутниковых геодезических измерений (определений)	444358.20	2197406.84	-	0.10	0.10	-	-

## Описание местоположения объекта недвижимости

### 1. Описание местоположения здания, сооружения, объекта незавершенного строительства в границах земельного участка

#### 1.1. Сведения о характерных точках контура объекта недвижимости

Система координат: МСК-50, зона 2

Зона № 2

Номер контура	Тип контура	Номера характерных точек контура	Метод определения координат	Координаты, м		R, м	Формулы, примененные для расчета средней квадратической погрешности определения координат характерных точек контура (M <sub>t</sub> ), м	Средняя квадратическая погрешность определения координат характерных точек контура (M <sub>t</sub> ), м	Глубина, высота расположения точки, м	
				X	Y				H <sub>1</sub>	H <sub>2</sub>
1	2	3	4	5	6	7	8	9	10	11
(7)	Надземный	645	Метод спутниковых геодезических измерений (определений)	444358.02	2197406.67	-	0.10	0.10	-	-
(7)	Надземный	646	Метод спутниковых геодезических измерений (определений)	444358.08	2197406.60	-	0.10	0.10	-	-
(7)	Надземный	647	Метод спутниковых геодезических измерений (определений)	444357.73	2197406.28	-	0.10	0.10	-	-
(7)	Надземный	648	Метод спутниковых геодезических измерений (определений)	444356.72	2197407.37	-	0.10	0.10	-	-
(7)	Надземный	649	Метод спутниковых геодезических измерений (определений)	444357.07	2197407.69	-	0.10	0.10	-	-
(7)	Надземный	650	Метод спутниковых геодезических измерений (определений)	444357.14	2197407.62	-	0.10	0.10	-	-

## Описание местоположения объекта недвижимости

### 1. Описание местоположения здания, сооружения, объекта незавершенного строительства в границах земельного участка

#### 1.1. Сведения о характерных точках контура объекта недвижимости

Система координат: МСК-50, зона 2

Зона № 2

Номер контура	Тип контура	Номера характерных точек контура	Метод определения координат	Координаты, м		R, м	Формулы, примененные для расчета средней квадратической погрешности определения координат характерных точек контура (M <sub>t</sub> ), м	Средняя квадратическая погрешность определения координат характерных точек контура (M <sub>t</sub> ), м	Глубина, высота расположения точки, м	
				X	Y				H <sub>1</sub>	H <sub>2</sub>
1	2	3	4	5	6	7	8	9	10	11
(7)	Надземный	651	Метод спутниковых геодезических измерений (определений)	444357.32	2197407.79	-	0.10	0.10	-	-
(7)	Надземный	652	Метод спутниковых геодезических измерений (определений)	444357.13	2197407.99	-	0.10	0.10	-	-
(7)	Надземный	653	Метод спутниковых геодезических измерений (определений)	444357.06	2197407.93	-	0.10	0.10	-	-
(7)	Надземный	654	Метод спутниковых геодезических измерений (определений)	444356.20	2197408.87	-	0.10	0.10	-	-
(7)	Надземный	655	Метод спутниковых геодезических измерений (определений)	444356.27	2197408.93	-	0.10	0.10	-	-
(7)	Надземный	656	Метод спутниковых геодезических измерений (определений)	444356.08	2197409.13	-	0.10	0.10	-	-

## Описание местоположения объекта недвижимости

### 1. Описание местоположения здания, сооружения, объекта незавершенного строительства в границах земельного участка

#### 1.1. Сведения о характерных точках контура объекта недвижимости

Система координат: МСК-50, зона 2

Зона № 2

Номер контура	Тип контура	Номера характерных точек контура	Метод определения координат	Координаты, м		R, м	Формулы, примененные для расчета средней квадратической погрешности определения координат характерных точек контура (M <sub>t</sub> ), м	Средняя квадратическая погрешность определения координат характерных точек контура (M <sub>t</sub> ), м	Глубина, высота расположения точки, м	
				X	Y				H <sub>1</sub>	H <sub>2</sub>
1	2	3	4	5	6	7	8	9	10	11
(7)	Надземный	657	Метод спутниковых геодезических измерений (определений)	444355.90	2197408.96	-	0.10	0.10	-	-
(7)	Надземный	658	Метод спутниковых геодезических измерений (определений)	444355.96	2197408.89	-	0.10	0.10	-	-
(7)	Надземный	659	Метод спутниковых геодезических измерений (определений)	444355.61	2197408.57	-	0.10	0.10	-	-
(7)	Надземный	379	Метод спутниковых геодезических измерений (определений)	444355.27	2197408.94	-	0.10	0.10	-	-
(7)	Надземный	380	Метод спутниковых геодезических измерений (определений)	444356.51	2197410.08	-	0.10	0.10	-	-
(7)	Надземный	381	Метод спутниковых геодезических измерений (определений)	444354.14	2197412.65	-	0.10	0.10	-	-

## Описание местоположения объекта недвижимости

### 1. Описание местоположения здания, сооружения, объекта незавершенного строительства в границах земельного участка

#### 1.1. Сведения о характерных точках контура объекта недвижимости

Система координат: МСК-50, зона 2

Зона № 2

Номер контура	Тип контура	Номера характерных точек контура	Метод определения координат	Координаты, м		R, м	Формулы, примененные для расчета средней квадратической погрешности определения координат характерных точек контура (M <sub>t</sub> ), м	Средняя квадратическая погрешность определения координат характерных точек контура (M <sub>t</sub> ), м	Глубина, высота расположения точки, м	
				X	Y				H <sub>1</sub>	H <sub>2</sub>
1	2	3	4	5	6	7	8	9	10	11
(7)	Надземный	382	Метод спутниковых геодезических измерений (определений)	444353.26	2197411.84	-	0.10	0.10	-	-
(7)	Надземный	383	Метод спутниковых геодезических измерений (определений)	444349.91	2197415.46	-	0.10	0.10	-	-
(7)	Надземный	384	Метод спутниковых геодезических измерений (определений)	444350.19	2197415.71	-	0.10	0.10	-	-
(7)	Надземный	660	Метод спутниковых геодезических измерений (определений)	444349.21	2197416.77	-	0.10	0.10	-	-
(7)	Надземный	661	Метод спутниковых геодезических измерений (определений)	444349.56	2197417.10	-	0.10	0.10	-	-
(7)	Надземный	662	Метод спутниковых геодезических измерений (определений)	444349.62	2197417.03	-	0.10	0.10	-	-

## Описание местоположения объекта недвижимости

### 1. Описание местоположения здания, сооружения, объекта незавершенного строительства в границах земельного участка

#### 1.1. Сведения о характерных точках контура объекта недвижимости

Система координат: МСК-50, зона 2

Зона № 2

Номер контура	Тип контура	Номера характерных точек контура	Метод определения координат	Координаты, м		R, м	Формулы, примененные для расчета средней квадратической погрешности определения координат характерных точек контура (M <sub>t</sub> ), м	Средняя квадратическая погрешность определения координат характерных точек контура (M <sub>t</sub> ), м	Глубина, высота расположения точки, м	
				X	Y				H <sub>1</sub>	H <sub>2</sub>
1	2	3	4	5	6	7	8	9	10	11
(7)	Надземный	663	Метод спутниковых геодезических измерений (определений)	444349.81	2197417.19	-	0.10	0.10	-	-
(7)	Надземный	664	Метод спутниковых геодезических измерений (определений)	444349.62	2197417.40	-	0.10	0.10	-	-
(7)	Надземный	665	Метод спутниковых геодезических измерений (определений)	444349.55	2197417.33	-	0.10	0.10	-	-
(7)	Надземный	666	Метод спутниковых геодезических измерений (определений)	444348.68	2197418.27	-	0.10	0.10	-	-
(7)	Надземный	667	Метод спутниковых геодезических измерений (определений)	444348.75	2197418.34	-	0.10	0.10	-	-
(7)	Надземный	668	Метод спутниковых геодезических измерений (определений)	444348.56	2197418.54	-	0.10	0.10	-	-

## Описание местоположения объекта недвижимости

### 1. Описание местоположения здания, сооружения, объекта незавершенного строительства в границах земельного участка

#### 1.1. Сведения о характерных точках контура объекта недвижимости

Система координат: МСК-50, зона 2

Зона № 2

Номер контура	Тип контура	Номера характерных точек контура	Метод определения координат	Координаты, м		R, м	Формулы, примененные для расчета средней квадратической погрешности определения координат характерных точек контура (M <sub>t</sub> ), м	Средняя квадратическая погрешность определения координат характерных точек контура (M <sub>t</sub> ), м	Глубина, высота расположения точки, м	
				X	Y				H <sub>1</sub>	H <sub>2</sub>
1	2	3	4	5	6	7	8	9	10	11
(7)	Надземный	669	Метод спутниковых геодезических измерений (определений)	444348.38	2197418.37	-	0.10	0.10	-	-
(7)	Надземный	670	Метод спутниковых геодезических измерений (определений)	444348.45	2197418.30	-	0.10	0.10	-	-
(7)	Надземный	671	Метод спутниковых геодезических измерений (определений)	444348.10	2197417.97	-	0.10	0.10	-	-
(7)	Надземный	672	Метод спутниковых геодезических измерений (определений)	444347.09	2197419.06	-	0.10	0.10	-	-
(7)	Надземный	673	Метод спутниковых геодезических измерений (определений)	444347.44	2197419.39	-	0.10	0.10	-	-
(7)	Надземный	674	Метод спутниковых геодезических измерений (определений)	444347.50	2197419.32	-	0.10	0.10	-	-

## Описание местоположения объекта недвижимости

### 1. Описание местоположения здания, сооружения, объекта незавершенного строительства в границах земельного участка

#### 1.1. Сведения о характерных точках контура объекта недвижимости

Система координат: МСК-50, зона 2

Зона № 2

Номер контура	Тип контура	Номера характерных точек контура	Метод определения координат	Координаты, м		R, м	Формулы, примененные для расчета средней квадратической погрешности определения координат характерных точек контура (M <sub>t</sub> ), м	Средняя квадратическая погрешность определения координат характерных точек контура (M <sub>t</sub> ), м	Глубина, высота расположения точки, м	
				X	Y				H <sub>1</sub>	H <sub>2</sub>
1	2	3	4	5	6	7	8	9	10	11
(7)	Надземный	675	Метод спутниковых геодезических измерений (определений)	444347.69	2197419.49	-	0.10	0.10	-	-
(7)	Надземный	676	Метод спутниковых геодезических измерений (определений)	444347.50	2197419.69	-	0.10	0.10	-	-
(7)	Надземный	677	Метод спутниковых геодезических измерений (определений)	444347.43	2197419.63	-	0.10	0.10	-	-
(7)	Надземный	678	Метод спутниковых геодезических измерений (определений)	444346.56	2197420.57	-	0.10	0.10	-	-
(7)	Надземный	679	Метод спутниковых геодезических измерений (определений)	444346.63	2197420.63	-	0.10	0.10	-	-
(7)	Надземный	680	Метод спутниковых геодезических измерений (определений)	444346.44	2197420.83	-	0.10	0.10	-	-



## Описание местоположения объекта недвижимости

### 1. Описание местоположения здания, сооружения, объекта незавершенного строительства в границах земельного участка

#### 1.1. Сведения о характерных точках контура объекта недвижимости

Система координат: МСК-50, зона 2

Зона № 2

Номер контура	Тип контура	Номера характерных точек контура	Метод определения координат	Координаты, м		R, м	Формулы, примененные для расчета средней квадратической погрешности определения координат характерных точек контура (M <sub>t</sub> ), м	Средняя квадратическая погрешность определения координат характерных точек контура (M <sub>t</sub> ), м	Глубина, высота расположения точки, м	
				X	Y				H <sub>1</sub>	H <sub>2</sub>
1	2	3	4	5	6	7	8	9	10	11
(7)	Надземный	681	Метод спутниковых геодезических измерений (определений)	444346.26	2197420.66	-	0.10	0.10	-	-
(7)	Надземный	682	Метод спутниковых геодезических измерений (определений)	444346.32	2197420.59	-	0.10	0.10	-	-
(7)	Надземный	683	Метод спутниковых геодезических измерений (определений)	444345.97	2197420.27	-	0.10	0.10	-	-
(7)	Надземный	385	Метод спутниковых геодезических измерений (определений)	444343.18	2197423.29	-	0.10	0.10	-	-
(7)	Надземный	684	Метод спутниковых геодезических измерений (определений)	444340.42	2197420.74	-	0.10	0.10	-	-
(7)	Надземный	685	Метод спутниковых геодезических измерений (определений)	444340.09	2197421.09	-	0.10	0.10	-	-

## Описание местоположения объекта недвижимости

### 1. Описание местоположения здания, сооружения, объекта незавершенного строительства в границах земельного участка

#### 1.1. Сведения о характерных точках контура объекта недвижимости

Система координат: МСК-50, зона 2

Зона № 2

Номер контура	Тип контура	Номера характерных точек контура	Метод определения координат	Координаты, м		R, м	Формулы, примененные для расчета средней квадратической погрешности определения координат характерных точек контура (M <sub>t</sub> ), м	Средняя квадратическая погрешность определения координат характерных точек контура (M <sub>t</sub> ), м	Глубина, высота расположения точки, м	
				X	Y				H <sub>1</sub>	H <sub>2</sub>
1	2	3	4	5	6	7	8	9	10	11
(7)	Надземный	686	Метод спутниковых геодезических измерений (определений)	444340.17	2197421.16	-	0.10	0.10	-	-
(7)	Надземный	687	Метод спутниковых геодезических измерений (определений)	444340.00	2197421.34	-	0.10	0.10	-	-
(7)	Надземный	688	Метод спутниковых геодезических измерений (определений)	444339.80	2197421.16	-	0.10	0.10	-	-
(7)	Надземный	689	Метод спутниковых геодезических измерений (определений)	444339.88	2197421.08	-	0.10	0.10	-	-
(7)	Надземный	690	Метод спутниковых геодезических измерений (определений)	444338.94	2197420.21	-	0.10	0.10	-	-
(7)	Надземный	691	Метод спутниковых геодезических измерений (определений)	444338.86	2197420.29	-	0.10	0.10	-	-

## Описание местоположения объекта недвижимости

### 1. Описание местоположения здания, сооружения, объекта незавершенного строительства в границах земельного участка

#### 1.1. Сведения о характерных точках контура объекта недвижимости

Система координат: МСК-50, зона 2

Зона № 2

Номер контура	Тип контура	Номера характерных точек контура	Метод определения координат	Координаты, м		R, м	Формулы, примененные для расчета средней квадратической погрешности определения координат характерных точек контура (M <sub>t</sub> ), м	Средняя квадратическая погрешность определения координат характерных точек контура (M <sub>t</sub> ), м	Глубина, высота расположения точки, м	
				X	Y				H 1	H 2
1	2	3	4	5	6	7	8	9	10	11
(7)	Надземный	692	Метод спутниковых геодезических измерений (определений)	444338.66	2197420.10	-	0.10	0.10	-	-
(7)	Надземный	693	Метод спутниковых геодезических измерений (определений)	444338.83	2197419.92	-	0.10	0.10	-	-
(7)	Надземный	694	Метод спутниковых геодезических измерений (определений)	444338.91	2197419.99	-	0.10	0.10	-	-
(7)	Надземный	695	Метод спутниковых геодезических измерений (определений)	444339.24	2197419.64	-	0.10	0.10	-	-
(7)	Надземный	696	Метод спутниковых геодезических измерений (определений)	444336.71	2197417.30	-	0.10	0.10	-	-
(7)	Надземный	697	Метод спутниковых геодезических измерений (определений)	444336.38	2197417.65	-	0.10	0.10	-	-

## Описание местоположения объекта недвижимости

### 1. Описание местоположения здания, сооружения, объекта незавершенного строительства в границах земельного участка

#### 1.1. Сведения о характерных точках контура объекта недвижимости

Система координат: МСК-50, зона 2

Зона № 2

Номер контура	Тип контура	Номера характерных точек контура	Метод определения координат	Координаты, м		R, м	Формулы, примененные для расчета средней квадратической погрешности определения координат характерных точек контура (M <sub>t</sub> ), м	Средняя квадратическая погрешность определения координат характерных точек контура (M <sub>t</sub> ), м	Глубина, высота расположения точки, м	
				X	Y				H 1	H 2
1	2	3	4	5	6	7	8	9	10	11
(7)	Надземный	698	Метод спутниковых геодезических измерений (определений)	444336.46	2197417.73	-	0.10	0.10	-	-
(7)	Надземный	699	Метод спутниковых геодезических измерений (определений)	444336.29	2197417.91	-	0.10	0.10	-	-
(7)	Надземный	700	Метод спутниковых геодезических измерений (определений)	444336.09	2197417.72	-	0.10	0.10	-	-
(7)	Надземный	701	Метод спутниковых геодезических измерений (определений)	444336.17	2197417.64	-	0.10	0.10	-	-
(7)	Надземный	702	Метод спутниковых геодезических измерений (определений)	444335.23	2197416.77	-	0.10	0.10	-	-
(7)	Надземный	703	Метод спутниковых геодезических измерений (определений)	444335.15	2197416.85	-	0.10	0.10	-	-

## Описание местоположения объекта недвижимости

### 1. Описание местоположения здания, сооружения, объекта незавершенного строительства в границах земельного участка

#### 1.1. Сведения о характерных точках контура объекта недвижимости

Система координат: МСК-50, зона 2

Зона № 2

Номер контура	Тип контура	Номера характерных точек контура	Метод определения координат	Координаты, м		R, м	Формулы, примененные для расчета средней квадратической погрешности определения координат характерных точек контура (M <sub>t</sub> ), м	Средняя квадратическая погрешность определения координат характерных точек контура (M <sub>t</sub> ), м	Глубина, высота расположения точки, м	
				X	Y				H <sub>1</sub>	H <sub>2</sub>
1	2	3	4	5	6	7	8	9	10	11
(7)	Надземный	704	Метод спутниковых геодезических измерений (определений)	444334.95	2197416.67	-	0.10	0.10	-	-
(7)	Надземный	705	Метод спутниковых геодезических измерений (определений)	444335.12	2197416.48	-	0.10	0.10	-	-
(7)	Надземный	706	Метод спутниковых геодезических измерений (определений)	444335.20	2197416.56	-	0.10	0.10	-	-
(7)	Надземный	707	Метод спутниковых геодезических измерений (определений)	444335.53	2197416.21	-	0.10	0.10	-	-
(7)	Надземный	386	Метод спутниковых геодезических измерений (определений)	444334.97	2197415.70	-	0.10	0.10	-	-
(7)	Надземный	387	Метод спутниковых геодезических измерений (определений)	444335.33	2197415.31	-	0.10	0.10	-	-

## Описание местоположения объекта недвижимости

### 1. Описание местоположения здания, сооружения, объекта незавершенного строительства в границах земельного участка

#### 1.1. Сведения о характерных точках контура объекта недвижимости

Система координат: МСК-50, зона 2

Зона № 2

Номер контура	Тип контура	Номера характерных точек контура	Метод определения координат	Координаты, м		R, м	Формулы, примененные для расчета средней квадратической погрешности определения координат характерных точек контура (M <sub>t</sub> ), м	Средняя квадратическая погрешность определения координат характерных точек контура (M <sub>t</sub> ), м	Глубина, высота расположения точки, м	
				X	Y				H <sub>1</sub>	H <sub>2</sub>
1	2	3	4	5	6	7	8	9	10	11
(7)	Надземный	708	Метод спутниковых геодезических измерений (определений)	444335.00	2197415.00	-	0.10	0.10	-	-
(7)	Надземный	709	Метод спутниковых геодезических измерений (определений)	444334.67	2197415.36	-	0.10	0.10	-	-
(7)	Надземный	710	Метод спутниковых геодезических измерений (определений)	444334.75	2197415.43	-	0.10	0.10	-	-
(7)	Надземный	711	Метод спутниковых геодезических измерений (определений)	444334.58	2197415.62	-	0.10	0.10	-	-
(7)	Надземный	712	Метод спутниковых геодезических измерений (определений)	444334.38	2197415.43	-	0.10	0.10	-	-
(7)	Надземный	713	Метод спутниковых геодезических измерений (определений)	444334.45	2197415.35	-	0.10	0.10	-	-

## Описание местоположения объекта недвижимости

### 1. Описание местоположения здания, сооружения, объекта незавершенного строительства в границах земельного участка

#### 1.1. Сведения о характерных точках контура объекта недвижимости

Система координат: МСК-50, зона 2

Зона № 2

Номер контура	Тип контура	Номера характерных точек контура	Метод определения координат	Координаты, м		R, м	Формулы, примененные для расчета средней квадратической погрешности определения координат характерных точек контура (M <sub>t</sub> ), м	Средняя квадратическая погрешность определения координат характерных точек контура (M <sub>t</sub> ), м	Глубина, высота расположения точки, м	
				X	Y				H <sub>1</sub>	H <sub>2</sub>
1	2	3	4	5	6	7	8	9	10	11
(7)	Надземный	714	Метод спутниковых геодезических измерений (определений)	444333.51	2197414.48	-	0.10	0.10	-	-
(7)	Надземный	715	Метод спутниковых геодезических измерений (определений)	444333.44	2197414.56	-	0.10	0.10	-	-
(7)	Надземный	716	Метод спутниковых геодезических измерений (определений)	444333.24	2197414.37	-	0.10	0.10	-	-
(7)	Надземный	717	Метод спутниковых геодезических измерений (определений)	444333.41	2197414.19	-	0.10	0.10	-	-
(7)	Надземный	718	Метод спутниковых геодезических измерений (определений)	444333.49	2197414.26	-	0.10	0.10	-	-
(7)	Надземный	719	Метод спутниковых геодезических измерений (определений)	444333.82	2197413.91	-	0.10	0.10	-	-

## Описание местоположения объекта недвижимости

### 1. Описание местоположения здания, сооружения, объекта незавершенного строительства в границах земельного участка

#### 1.1. Сведения о характерных точках контура объекта недвижимости

Система координат: МСК-50, зона 2

Зона № 2

Номер контура	Тип контура	Номера характерных точек контура	Метод определения координат	Координаты, м		R, м	Формулы, примененные для расчета средней квадратической погрешности определения координат характерных точек контура (M <sub>t</sub> ), м	Средняя квадратическая погрешность определения координат характерных точек контура (M <sub>t</sub> ), м	Глубина, высота расположения точки, м	
				X	Y				H <sub>1</sub>	H <sub>2</sub>
1	2	3	4	5	6	7	8	9	10	11
(7)	Надземный	388	Метод спутниковых геодезических измерений (определений)	444333.17	2197413.31	-	0.10	0.10	-	-
(7)	Надземный	720	Метод спутниковых геодезических измерений (определений)	444334.21	2197412.19	-	0.10	0.10	-	-
(7)	Надземный	721	Метод спутниковых геодезических измерений (определений)	444333.86	2197411.87	-	0.10	0.10	-	-
(7)	Надземный	722	Метод спутниковых геодезических измерений (определений)	444333.78	2197411.95	-	0.10	0.10	-	-
(7)	Надземный	723	Метод спутниковых геодезических измерений (определений)	444333.60	2197411.78	-	0.10	0.10	-	-
(7)	Надземный	724	Метод спутниковых геодезических измерений (определений)	444333.78	2197411.58	-	0.10	0.10	-	-



## Описание местоположения объекта недвижимости

### 1. Описание местоположения здания, сооружения, объекта незавершенного строительства в границах земельного участка

#### 1.1. Сведения о характерных точках контура объекта недвижимости

Система координат: МСК-50, зона 2

Зона № 2

Номер контура	Тип контура	Номера характерных точек контура	Метод определения координат	Координаты, м		R, м	Формулы, примененные для расчета средней квадратической погрешности определения координат характерных точек контура (M <sub>t</sub> ), м	Средняя квадратическая погрешность определения координат характерных точек контура (M <sub>t</sub> ), м	Глубина, высота расположения точки, м	
				X	Y				H <sub>1</sub>	H <sub>2</sub>
1	2	3	4	5	6	7	8	9	10	11
(7)	Надземный	725	Метод спутниковых геодезических измерений (определений)	444333.86	2197411.65	-	0.10	0.10	-	-
(7)	Надземный	726	Метод спутниковых геодезических измерений (определений)	444334.73	2197410.71	-	0.10	0.10	-	-
(7)	Надземный	727	Метод спутниковых геодезических измерений (определений)	444334.65	2197410.64	-	0.10	0.10	-	-
(7)	Надземный	728	Метод спутниковых геодезических измерений (определений)	444334.84	2197410.44	-	0.10	0.10	-	-
(7)	Надземный	729	Метод спутниковых геодезических измерений (определений)	444335.02	2197410.61	-	0.10	0.10	-	-
(7)	Надземный	730	Метод спутниковых геодезических измерений (определений)	444334.95	2197410.69	-	0.10	0.10	-	-

## Описание местоположения объекта недвижимости

### 1. Описание местоположения здания, сооружения, объекта незавершенного строительства в границах земельного участка

#### 1.1. Сведения о характерных точках контура объекта недвижимости

Система координат: МСК-50, зона 2

Зона № 2

Номер контура	Тип контура	Номера характерных точек контура	Метод определения координат	Координаты, м		R, м	Формулы, примененные для расчета средней квадратической погрешности определения координат характерных точек контура (M <sub>t</sub> ), м	Средняя квадратическая погрешность определения координат характерных точек контура (M <sub>t</sub> ), м	Глубина, высота расположения точки, м	
				X	Y				H <sub>1</sub>	H <sub>2</sub>
1	2	3	4	5	6	7	8	9	10	11
(7)	Надземный	731	Метод спутниковых геодезических измерений (определений)	444335.30	2197411.01	-	0.10	0.10	-	-
(7)	Надземный	732	Метод спутниковых геодезических измерений (определений)	444336.50	2197409.71	-	0.10	0.10	-	-
(7)	Надземный	733	Метод спутниковых геодезических измерений (определений)	444336.15	2197409.39	-	0.10	0.10	-	-
(7)	Надземный	734	Метод спутниковых геодезических измерений (определений)	444336.08	2197409.47	-	0.10	0.10	-	-
(7)	Надземный	735	Метод спутниковых геодезических измерений (определений)	444335.89	2197409.30	-	0.10	0.10	-	-
(7)	Надземный	736	Метод спутниковых геодезических измерений (определений)	444336.08	2197409.10	-	0.10	0.10	-	-

## Описание местоположения объекта недвижимости

### 1. Описание местоположения здания, сооружения, объекта незавершенного строительства в границах земельного участка

#### 1.1. Сведения о характерных точках контура объекта недвижимости

Система координат: МСК-50, зона 2

Зона № 2

Номер контура	Тип контура	Номера характерных точек контура	Метод определения координат	Координаты, м		R, м	Формулы, примененные для расчета средней квадратической погрешности определения координат характерных точек контура (M <sub>t</sub> ), м	Средняя квадратическая погрешность определения координат характерных точек контура (M <sub>t</sub> ), м	Глубина, высота расположения точки, м	
				X	Y				H 1	H 2
1	2	3	4	5	6	7	8	9	10	11
(7)	Надземный	737	Метод спутниковых геодезических измерений (определений)	444336.16	2197409.17	-	0.10	0.10	-	-
(7)	Надземный	738	Метод спутниковых геодезических измерений (определений)	444337.03	2197408.23	-	0.10	0.10	-	-
(7)	Надземный	739	Метод спутниковых геодезических измерений (определений)	444336.95	2197408.16	-	0.10	0.10	-	-
(7)	Надземный	740	Метод спутниковых геодезических измерений (определений)	444337.14	2197407.96	-	0.10	0.10	-	-
(7)	Надземный	741	Метод спутниковых геодезических измерений (определений)	444337.32	2197408.13	-	0.10	0.10	-	-
(7)	Надземный	742	Метод спутниковых геодезических измерений (определений)	444337.24	2197408.21	-	0.10	0.10	-	-

## Описание местоположения объекта недвижимости

### 1. Описание местоположения здания, сооружения, объекта незавершенного строительства в границах земельного участка

#### 1.1. Сведения о характерных точках контура объекта недвижимости

Система координат: МСК-50, зона 2

Зона № 2

Номер контура	Тип контура	Номера характерных точек контура	Метод определения координат	Координаты, м		R, м	Формулы, примененные для расчета средней квадратической погрешности определения координат характерных точек контура (M <sub>t</sub> ), м	Средняя квадратическая погрешность определения координат характерных точек контура (M <sub>t</sub> ), м	Глубина, высота расположения точки, м	
				X	Y				H <sub>1</sub>	H <sub>2</sub>
1	2	3	4	5	6	7	8	9	10	11
(7)	Надземный	743	Метод спутниковых геодезических измерений (определений)	444337.59	2197408.53	-	0.10	0.10	-	-
(7)	Надземный	389	Метод спутниковых геодезических измерений (определений)	444338.33	2197407.74	-	0.10	0.10	-	-
(7)	Надземный	390	Метод спутниковых геодезических измерений (определений)	444337.26	2197406.76	-	0.10	0.10	-	-
(7)	Надземный	391	Метод спутниковых геодезических измерений (определений)	444341.72	2197401.94	-	0.10	0.10	-	-
(7)	Надземный	392	Метод спутниковых геодезических измерений (определений)	444342.79	2197402.92	-	0.10	0.10	-	-
(7)	Надземный	744	Метод спутниковых геодезических измерений (определений)	444343.54	2197402.11	-	0.10	0.10	-	-

## Описание местоположения объекта недвижимости

### 1. Описание местоположения здания, сооружения, объекта незавершенного строительства в границах земельного участка

#### 1.1. Сведения о характерных точках контура объекта недвижимости

Система координат: МСК-50, зона 2

Зона № 2

Номер контура	Тип контура	Номера характерных точек контура	Метод определения координат	Координаты, м		R, м	Формулы, примененные для расчета средней квадратической погрешности определения координат характерных точек контура (M <sub>t</sub> ), м	Средняя квадратическая погрешность определения координат характерных точек контура (M <sub>t</sub> ), м	Глубина, высота расположения точки, м	
				X	Y				H <sub>1</sub>	H <sub>2</sub>
1	2	3	4	5	6	7	8	9	10	11
(7)	Надземный	745	Метод спутниковых геодезических измерений (определений)	444343.19	2197401.78	-	0.10	0.10	-	-
(7)	Надземный	746	Метод спутниковых геодезических измерений (определений)	444343.11	2197401.87	-	0.10	0.10	-	-
(7)	Надземный	747	Метод спутниковых геодезических измерений (определений)	444342.93	2197401.70	-	0.10	0.10	-	-
(7)	Надземный	748	Метод спутниковых геодезических измерений (определений)	444343.12	2197401.49	-	0.10	0.10	-	-
(7)	Надземный	749	Метод спутниковых геодезических измерений (определений)	444343.17	2197401.55	-	0.10	0.10	-	-
(7)	Надземный	750	Метод спутниковых геодезических измерений (определений)	444344.04	2197400.61	-	0.10	0.10	-	-

## Описание местоположения объекта недвижимости

### 1. Описание местоположения здания, сооружения, объекта незавершенного строительства в границах земельного участка

#### 1.1. Сведения о характерных точках контура объекта недвижимости

Система координат: МСК-50, зона 2

Зона № 2

Номер контура	Тип контура	Номера характерных точек контура	Метод определения координат	Координаты, м		R, м	Формулы, примененные для расчета средней квадратической погрешности определения координат характерных точек контура (M <sub>t</sub> ), м	Средняя квадратическая погрешность определения координат характерных точек контура (M <sub>t</sub> ), м	Глубина, высота расположения точки, м	
				X	Y				H <sub>1</sub>	H <sub>2</sub>
1	2	3	4	5	6	7	8	9	10	11
(7)	Надземный	751	Метод спутниковых геодезических измерений (определений)	444343.98	2197400.55	-	0.10	0.10	-	-
(7)	Надземный	752	Метод спутниковых геодезических измерений (определений)	444344.17	2197400.35	-	0.10	0.10	-	-
(7)	Надземный	753	Метод спутниковых геодезических измерений (определений)	444344.35	2197400.52	-	0.10	0.10	-	-
(7)	Надземный	754	Метод спутниковых геодезических измерений (определений)	444344.28	2197400.60	-	0.10	0.10	-	-
(7)	Надземный	755	Метод спутниковых геодезических измерений (определений)	444344.63	2197400.93	-	0.10	0.10	-	-
(7)	Надземный	393	Метод спутниковых геодезических измерений (определений)	444345.40	2197400.10	-	0.10	0.10	-	-

## Описание местоположения объекта недвижимости

### 1. Описание местоположения здания, сооружения, объекта незавершенного строительства в границах земельного участка

#### 1.1. Сведения о характерных точках контура объекта недвижимости

Система координат: МСК-50, зона 2

Зона № 2

Номер контура	Тип контура	Номера характерных точек контура	Метод определения координат	Координаты, м		R, м	Формулы, примененные для расчета средней квадратической погрешности определения координат характерных точек контура (M <sub>t</sub> ), м	Средняя квадратическая погрешность определения координат характерных точек контура (M <sub>t</sub> ), м	Глубина, высота расположения точки, м	
				X	Y				H <sub>1</sub>	H <sub>2</sub>
1	2	3	4	5	6	7	8	9	10	11
(7)	Надземный	394	Метод спутниковых геодезических измерений (определений)	444346.07	2197400.72	-	0.10	0.10	-	-
(7)	Надземный	756	Метод спутниковых геодезических измерений (определений)	444346.24	2197400.53	-	0.10	0.10	-	-
(7)	Надземный	757	Метод спутниковых геодезических измерений (определений)	444345.89	2197400.21	-	0.10	0.10	-	-
(7)	Надземный	758	Метод спутниковых геодезических измерений (определений)	444345.81	2197400.29	-	0.10	0.10	-	-
(7)	Надземный	759	Метод спутниковых геодезических измерений (определений)	444345.63	2197400.12	-	0.10	0.10	-	-
(7)	Надземный	760	Метод спутниковых геодезических измерений (определений)	444345.81	2197399.92	-	0.10	0.10	-	-

## Описание местоположения объекта недвижимости

### 1. Описание местоположения здания, сооружения, объекта незавершенного строительства в границах земельного участка

#### 1.1. Сведения о характерных точках контура объекта недвижимости

Система координат: МСК-50, зона 2

Зона № 2

Номер контура	Тип контура	Номера характерных точек контура	Метод определения координат	Координаты, м		R, м	Формулы, примененные для расчета средней квадратической погрешности определения координат характерных точек контура (M <sub>t</sub> ), м	Средняя квадратическая погрешность определения координат характерных точек контура (M <sub>t</sub> ), м	Глубина, высота расположения точки, м	
				X	Y				H <sub>1</sub>	H <sub>2</sub>
1	2	3	4	5	6	7	8	9	10	11
(7)	Надземный	761	Метод спутниковых геодезических измерений (определений)	444345.89	2197399.99	-	0.10	0.10	-	-
(7)	Надземный	762	Метод спутниковых геодезических измерений (определений)	444346.76	2197399.05	-	0.10	0.10	-	-
(7)	Надземный	763	Метод спутниковых геодезических измерений (определений)	444346.68	2197398.98	-	0.10	0.10	-	-
(7)	Надземный	764	Метод спутниковых геодезических измерений (определений)	444346.87	2197398.78	-	0.10	0.10	-	-
(7)	Надземный	765	Метод спутниковых геодезических измерений (определений)	444347.05	2197398.95	-	0.10	0.10	-	-
(7)	Надземный	766	Метод спутниковых геодезических измерений (определений)	444346.98	2197399.03	-	0.10	0.10	-	-



## Описание местоположения объекта недвижимости

### 1. Описание местоположения здания, сооружения, объекта незавершенного строительства в границах земельного участка

#### 1.1. Сведения о характерных точках контура объекта недвижимости

Система координат: МСК-50, зона 2

Зона № 2

Номер контура	Тип контура	Номера характерных точек контура	Метод определения координат	Координаты, м		R, м	Формулы, примененные для расчета средней квадратической погрешности определения координат характерных точек контура (M <sub>t</sub> ), м	Средняя квадратическая погрешность определения координат характерных точек контура (M <sub>t</sub> ), м	Глубина, высота расположения точки, м	
				X	Y				H <sub>1</sub>	H <sub>2</sub>
1	2	3	4	5	6	7	8	9	10	11
(7)	Надземный	767	Метод спутниковых геодезических измерений (определений)	444347.33	2197399.35	-	0.10	0.10	-	-
(7)	Надземный	768	Метод спутниковых геодезических измерений (определений)	444348.21	2197398.40	-	0.10	0.10	-	-
(7)	Надземный	769	Метод спутниковых геодезических измерений (определений)	444347.86	2197398.07	-	0.10	0.10	-	-
(7)	Надземный	770	Метод спутниковых геодезических измерений (определений)	444347.79	2197398.15	-	0.10	0.10	-	-
(7)	Надземный	771	Метод спутниковых геодезических измерений (определений)	444347.60	2197397.98	-	0.10	0.10	-	-
(7)	Надземный	772	Метод спутниковых геодезических измерений (определений)	444347.79	2197397.78	-	0.10	0.10	-	-

## Описание местоположения объекта недвижимости

### 1. Описание местоположения здания, сооружения, объекта незавершенного строительства в границах земельного участка

#### 1.1. Сведения о характерных точках контура объекта недвижимости

Система координат: МСК-50, зона 2

Зона № 2

Номер контура	Тип контура	Номера характерных точек контура	Метод определения координат	Координаты, м		R, м	Формулы, примененные для расчета средней квадратической погрешности определения координат характерных точек контура (M <sub>t</sub> ), м	Средняя квадратическая погрешность определения координат характерных точек контура (M <sub>t</sub> ), м	Глубина, высота расположения точки, м	
				X	Y				H <sub>1</sub>	H <sub>2</sub>
1	2	3	4	5	6	7	8	9	10	11
(7)	Надземный	773	Метод спутниковых геодезических измерений (определений)	444347.87	2197397.86	-	0.10	0.10	-	-
(7)	Надземный	774	Метод спутниковых геодезических измерений (определений)	444348.74	2197396.92	-	0.10	0.10	-	-
(7)	Надземный	775	Метод спутниковых геодезических измерений (определений)	444348.66	2197396.84	-	0.10	0.10	-	-
(7)	Надземный	776	Метод спутниковых геодезических измерений (определений)	444348.85	2197396.64	-	0.10	0.10	-	-
(7)	Надземный	777	Метод спутниковых геодезических измерений (определений)	444349.03	2197396.81	-	0.10	0.10	-	-
(7)	Надземный	778	Метод спутниковых геодезических измерений (определений)	444348.95	2197396.89	-	0.10	0.10	-	-

## Описание местоположения объекта недвижимости

### 1. Описание местоположения здания, сооружения, объекта незавершенного строительства в границах земельного участка

#### 1.1. Сведения о характерных точках контура объекта недвижимости

Система координат: МСК-50, зона 2

Зона № 2

Номер контура	Тип контура	Номера характерных точек контура	Метод определения координат	Координаты, м		R, м	Формулы, примененные для расчета средней квадратической погрешности определения координат характерных точек контура (M <sub>t</sub> ), м	Средняя квадратическая погрешность определения координат характерных точек контура (M <sub>t</sub> ), м	Глубина, высота расположения точки, м	
				X	Y				H <sub>1</sub>	H <sub>2</sub>
1	2	3	4	5	6	7	8	9	10	11
(7)	Надземный	779	Метод спутниковых геодезических измерений (определений)	444349.31	2197397.21	-	0.10	0.10	-	-
(7)	Надземный	395	Метод спутниковых геодезических измерений (определений)	444349.47	2197397.04	-	0.10	0.10	-	-
(7)	Надземный	396	Метод спутниковых геодезических измерений (определений)	444348.90	2197396.51	-	0.10	0.10	-	-
(7)	Надземный	780	Метод спутниковых геодезических измерений (определений)	444349.71	2197395.63	-	0.10	0.10	-	-
(7)	Надземный	781	Метод спутниковых геодезических измерений (определений)	444349.36	2197395.30	-	0.10	0.10	-	-
(7)	Надземный	782	Метод спутниковых геодезических измерений (определений)	444349.29	2197395.38	-	0.10	0.10	-	-

## Описание местоположения объекта недвижимости

### 1. Описание местоположения здания, сооружения, объекта незавершенного строительства в границах земельного участка

#### 1.1. Сведения о характерных точках контура объекта недвижимости

Система координат: МСК-50, зона 2

Зона № 2

Номер контура	Тип контура	Номера характерных точек контура	Метод определения координат	Координаты, м		R, м	Формулы, примененные для расчета средней квадратической погрешности определения координат характерных точек контура (M <sub>t</sub> ), м	Средняя квадратическая погрешность определения координат характерных точек контура (M <sub>t</sub> ), м	Глубина, высота расположения точки, м	
				X	Y				H <sub>1</sub>	H <sub>2</sub>
1	2	3	4	5	6	7	8	9	10	11
(7)	Надземный	783	Метод спутниковых геодезических измерений (определений)	444349.10	2197395.21	-	0.10	0.10	-	-
(7)	Надземный	784	Метод спутниковых геодезических измерений (определений)	444349.29	2197395.01	-	0.10	0.10	-	-
(7)	Надземный	785	Метод спутниковых геодезических измерений (определений)	444349.37	2197395.09	-	0.10	0.10	-	-
(7)	Надземный	786	Метод спутниковых геодезических измерений (определений)	444350.24	2197394.15	-	0.10	0.10	-	-
(7)	Надземный	787	Метод спутниковых геодезических измерений (определений)	444350.16	2197394.07	-	0.10	0.10	-	-
(7)	Надземный	788	Метод спутниковых геодезических измерений (определений)	444350.34	2197393.87	-	0.10	0.10	-	-

## Описание местоположения объекта недвижимости

### 1. Описание местоположения здания, сооружения, объекта незавершенного строительства в границах земельного участка

#### 1.1. Сведения о характерных точках контура объекта недвижимости

Система координат: МСК-50, зона 2

Зона № 2

Номер контура	Тип контура	Номера характерных точек контура	Метод определения координат	Координаты, м		R, м	Формулы, примененные для расчета средней квадратической погрешности определения координат характерных точек контура (M <sub>t</sub> ), м	Средняя квадратическая погрешность определения координат характерных точек контура (M <sub>t</sub> ), м	Глубина, высота расположения точки, м	
				X	Y				H <sub>1</sub>	H <sub>2</sub>
1	2	3	4	5	6	7	8	9	10	11
(7)	Надземный	789	Метод спутниковых геодезических измерений (определений)	444350.53	2197394.04	-	0.10	0.10	-	-
(7)	Надземный	790	Метод спутниковых геодезических измерений (определений)	444350.45	2197394.12	-	0.10	0.10	-	-
(7)	Надземный	791	Метод спутниковых геодезических измерений (определений)	444350.80	2197394.45	-	0.10	0.10	-	-
(7)	Надземный	397	Метод спутниковых геодезических измерений (определений)	444351.51	2197393.68	-	0.10	0.10	-	-
(7)	Надземный	398	Метод спутниковых геодезических измерений (определений)	444350.45	2197392.70	-	0.10	0.10	-	-
(7)	Надземный	399	Метод спутниковых геодезических измерений (определений)	444354.91	2197387.88	-	0.10	0.10	-	-

## Описание местоположения объекта недвижимости

### 1. Описание местоположения здания, сооружения, объекта незавершенного строительства в границах земельного участка

#### 1.1. Сведения о характерных точках контура объекта недвижимости

Система координат: МСК-50, зона 2

Зона № 2

Номер контура	Тип контура	Номера характерных точек контура	Метод определения координат	Координаты, м		R, м	Формулы, примененные для расчета средней квадратической погрешности определения координат характерных точек контура (M <sub>t</sub> ), м	Средняя квадратическая погрешность определения координат характерных точек контура (M <sub>t</sub> ), м	Глубина, высота расположения точки, м	
				X	Y				H <sub>1</sub>	H <sub>2</sub>
1	2	3	4	5	6	7	8	9	10	11
(7)	Надземный	400	Метод спутниковых геодезических измерений (определений)	444355.97	2197388.86	-	0.10	0.10	-	-
(7)	Надземный	792	Метод спутниковых геодезических измерений (определений)	444356.68	2197388.10	-	0.10	0.10	-	-
(7)	Надземный	793	Метод спутниковых геодезических измерений (определений)	444356.33	2197387.77	-	0.10	0.10	-	-
(7)	Надземный	794	Метод спутниковых геодезических измерений (определений)	444356.25	2197387.85	-	0.10	0.10	-	-
(7)	Надземный	795	Метод спутниковых геодезических измерений (определений)	444356.07	2197387.68	-	0.10	0.10	-	-
(7)	Надземный	796	Метод спутниковых геодезических измерений (определений)	444356.26	2197387.48	-	0.10	0.10	-	-

## Описание местоположения объекта недвижимости

### 1. Описание местоположения здания, сооружения, объекта незавершенного строительства в границах земельного участка

#### 1.1. Сведения о характерных точках контура объекта недвижимости

Система координат: МСК-50, зона 2

Зона № 2

Номер контура	Тип контура	Номера характерных точек контура	Метод определения координат	Координаты, м		R, м	Формулы, примененные для расчета средней квадратической погрешности определения координат характерных точек контура (M <sub>t</sub> ), м	Средняя квадратическая погрешность определения координат характерных точек контура (M <sub>t</sub> ), м	Глубина, высота расположения точки, м	
				X	Y				H <sub>1</sub>	H <sub>2</sub>
1	2	3	4	5	6	7	8	9	10	11
(7)	Надземный	797	Метод спутниковых геодезических измерений (определений)	444356.34	2197387.56	-	0.10	0.10	-	-
(7)	Надземный	798	Метод спутниковых геодезических измерений (определений)	444357.21	2197386.62	-	0.10	0.10	-	-
(7)	Надземный	799	Метод спутниковых геодезических измерений (определений)	444357.13	2197386.54	-	0.10	0.10	-	-
(7)	Надземный	800	Метод спутниковых геодезических измерений (определений)	444357.31	2197386.34	-	0.10	0.10	-	-
(7)	Надземный	801	Метод спутниковых геодезических измерений (определений)	444357.50	2197386.51	-	0.10	0.10	-	-
(7)	Надземный	802	Метод спутниковых геодезических измерений (определений)	444357.42	2197386.59	-	0.10	0.10	-	-

## Описание местоположения объекта недвижимости

### 1. Описание местоположения здания, сооружения, объекта незавершенного строительства в границах земельного участка

#### 1.1. Сведения о характерных точках контура объекта недвижимости

Система координат: МСК-50, зона 2

Зона № 2

Номер контура	Тип контура	Номера характерных точек контура	Метод определения координат	Координаты, м		R, м	Формулы, примененные для расчета средней квадратической погрешности определения координат характерных точек контура (M <sub>t</sub> ), м	Средняя квадратическая погрешность определения координат характерных точек контура (M <sub>t</sub> ), м	Глубина, высота расположения точки, м	
				X	Y				H <sub>1</sub>	H <sub>2</sub>
1	2	3	4	5	6	7	8	9	10	11
(7)	Надземный	803	Метод спутниковых геодезических измерений (определений)	444357.77	2197386.92	-	0.10	0.10	-	-
(7)	Надземный	401	Метод спутниковых геодезических измерений (определений)	444358.59	2197386.04	-	0.10	0.10	-	-
(7)	Надземный	402	Метод спутниковых геодезических измерений (определений)	444359.16	2197386.57	-	0.10	0.10	-	-
(7)	Надземный	804	Метод спутниковых геодезических измерений (определений)	444359.50	2197386.20	-	0.10	0.10	-	-
(7)	Надземный	805	Метод спутниковых геодезических измерений (определений)	444359.15	2197385.87	-	0.10	0.10	-	-
(7)	Надземный	806	Метод спутниковых геодезических измерений (определений)	444359.07	2197385.95	-	0.10	0.10	-	-



## Описание местоположения объекта недвижимости

### 1. Описание местоположения здания, сооружения, объекта незавершенного строительства в границах земельного участка

#### 1.1. Сведения о характерных точках контура объекта недвижимости

Система координат: МСК-50, зона 2

Зона № 2

Номер контура	Тип контура	Номера характерных точек контура	Метод определения координат	Координаты, м		R, м	Формулы, примененные для расчета средней квадратической погрешности определения координат характерных точек контура (M <sub>t</sub> ), м	Средняя квадратическая погрешность определения координат характерных точек контура (M <sub>t</sub> ), м	Глубина, высота расположения точки, м	
				X	Y				H <sub>1</sub>	H <sub>2</sub>
1	2	3	4	5	6	7	8	9	10	11
(7)	Надземный	807	Метод спутниковых геодезических измерений (определений)	444358.89	2197385.78	-	0.10	0.10	-	-
(7)	Надземный	808	Метод спутниковых геодезических измерений (определений)	444359.08	2197385.58	-	0.10	0.10	-	-
(7)	Надземный	809	Метод спутниковых геодезических измерений (определений)	444359.16	2197385.66	-	0.10	0.10	-	-
(7)	Надземный	810	Метод спутниковых геодезических измерений (определений)	444360.03	2197384.72	-	0.10	0.10	-	-
(7)	Надземный	811	Метод спутниковых геодезических измерений (определений)	444359.95	2197384.64	-	0.10	0.10	-	-
(7)	Надземный	812	Метод спутниковых геодезических измерений (определений)	444360.13	2197384.44	-	0.10	0.10	-	-

## Описание местоположения объекта недвижимости

### 1. Описание местоположения здания, сооружения, объекта незавершенного строительства в границах земельного участка

#### 1.1. Сведения о характерных точках контура объекта недвижимости

Система координат: МСК-50, зона 2

Зона № 2

Номер контура	Тип контура	Номера характерных точек контура	Метод определения координат	Координаты, м		R, м	Формулы, примененные для расчета средней квадратической погрешности определения координат характерных точек контура (M <sub>t</sub> ), м	Средняя квадратическая погрешность определения координат характерных точек контура (M <sub>t</sub> ), м	Глубина, высота расположения точки, м	
				X	Y				H <sub>1</sub>	H <sub>2</sub>
1	2	3	4	5	6	7	8	9	10	11
(7)	Надземный	813	Метод спутниковых геодезических измерений (определений)	444360.32	2197384.61	-	0.10	0.10	-	-
(7)	Надземный	814	Метод спутниковых геодезических измерений (определений)	444360.24	2197384.69	-	0.10	0.10	-	-
(7)	Надземный	815	Метод спутниковых геодезических измерений (определений)	444360.59	2197385.02	-	0.10	0.10	-	-
(7)	Надземный	816	Метод спутниковых геодезических измерений (определений)	444361.30	2197384.26	-	0.10	0.10	-	-
(7)	Надземный	817	Метод спутниковых геодезических измерений (определений)	444360.94	2197383.93	-	0.10	0.10	-	-
(7)	Надземный	818	Метод спутниковых геодезических измерений (определений)	444360.87	2197384.01	-	0.10	0.10	-	-

## Описание местоположения объекта недвижимости

### 1. Описание местоположения здания, сооружения, объекта незавершенного строительства в границах земельного участка

#### 1.1. Сведения о характерных точках контура объекта недвижимости

Система координат: МСК-50, зона 2

Зона № 2

Номер контура	Тип контура	Номера характерных точек контура	Метод определения координат	Координаты, м		R, м	Формулы, примененные для расчета средней квадратической погрешности определения координат характерных точек контура (M <sub>t</sub> ), м	Средняя квадратическая погрешность определения координат характерных точек контура (M <sub>t</sub> ), м	Глубина, высота расположения точки, м	
				X	Y				H <sub>1</sub>	H <sub>2</sub>
1	2	3	4	5	6	7	8	9	10	11
(7)	Надземный	819	Метод спутниковых геодезических измерений (определений)	444360.69	2197383.84	-	0.10	0.10	-	-
(7)	Надземный	820	Метод спутниковых геодезических измерений (определений)	444360.87	2197383.64	-	0.10	0.10	-	-
(7)	Надземный	821	Метод спутниковых геодезических измерений (определений)	444360.95	2197383.72	-	0.10	0.10	-	-
(7)	Надземный	822	Метод спутниковых геодезических измерений (определений)	444361.82	2197382.78	-	0.10	0.10	-	-
(7)	Надземный	823	Метод спутниковых геодезических измерений (определений)	444361.74	2197382.70	-	0.10	0.10	-	-
(7)	Надземный	824	Метод спутниковых геодезических измерений (определений)	444361.93	2197382.50	-	0.10	0.10	-	-

## Описание местоположения объекта недвижимости

### 1. Описание местоположения здания, сооружения, объекта незавершенного строительства в границах земельного участка

#### 1.1. Сведения о характерных точках контура объекта недвижимости

Система координат: МСК-50, зона 2

Зона № 2

Номер контура	Тип контура	Номера характерных точек контура	Метод определения координат	Координаты, м		R, м	Формулы, примененные для расчета средней квадратической погрешности определения координат характерных точек контура (M <sub>t</sub> ), м	Средняя квадратическая погрешность определения координат характерных точек контура (M <sub>t</sub> ), м	Глубина, высота расположения точки, м	
				X	Y				H <sub>1</sub>	H <sub>2</sub>
1	2	3	4	5	6	7	8	9	10	11
(7)	Надземный	825	Метод спутниковых геодезических измерений (определений)	444362.11	2197382.67	-	0.10	0.10	-	-
(7)	Надземный	826	Метод спутниковых геодезических измерений (определений)	444362.04	2197382.75	-	0.10	0.10	-	-
(7)	Надземный	827	Метод спутниковых геодезических измерений (определений)	444362.39	2197383.07	-	0.10	0.10	-	-
(7)	Надземный	403	Метод спутниковых геодезических измерений (определений)	444362.64	2197382.81	-	0.10	0.10	-	-
(7)	Надземный	404	Метод спутниковых геодезических измерений (определений)	444361.10	2197381.38	-	0.10	0.10	-	-
(7)	Надземный	405	Метод спутниковых геодезических измерений (определений)	444363.01	2197379.31	-	0.10	0.10	-	-

## Описание местоположения объекта недвижимости

### 1. Описание местоположения здания, сооружения, объекта незавершенного строительства в границах земельного участка

#### 1.1. Сведения о характерных точках контура объекта недвижимости

Система координат: МСК-50, зона 2

Зона № 2

Номер контура	Тип контура	Номера характерных точек контура	Метод определения координат	Координаты, м		R, м	Формулы, примененные для расчета средней квадратической погрешности определения координат характерных точек контура (M <sub>t</sub> ), м	Средняя квадратическая погрешность определения координат характерных точек контура (M <sub>t</sub> ), м	Глубина, высота расположения точки, м	
				X	Y				H <sub>1</sub>	H <sub>2</sub>
1	2	3	4	5	6	7	8	9	10	11
(7)	Надземный	828	Метод спутниковых геодезических измерений (определений)	444362.26	2197378.62	-	0.10	0.10	-	-
(7)	Надземный	829	Метод спутниковых геодезических измерений (определений)	444361.94	2197378.97	-	0.10	0.10	-	-
(7)	Надземный	830	Метод спутниковых геодезических измерений (определений)	444362.02	2197379.04	-	0.10	0.10	-	-
(7)	Надземный	831	Метод спутниковых геодезических измерений (определений)	444361.85	2197379.23	-	0.10	0.10	-	-
(7)	Надземный	832	Метод спутниковых геодезических измерений (определений)	444361.64	2197379.04	-	0.10	0.10	-	-
(7)	Надземный	833	Метод спутниковых геодезических измерений (определений)	444361.72	2197378.96	-	0.10	0.10	-	-

## Описание местоположения объекта недвижимости

### 1. Описание местоположения здания, сооружения, объекта незавершенного строительства в границах земельного участка

#### 1.1. Сведения о характерных точках контура объекта недвижимости

Система координат: МСК-50, зона 2

Зона № 2

Номер контура	Тип контура	Номера характерных точек контура	Метод определения координат	Координаты, м		R, м	Формулы, примененные для расчета средней квадратической погрешности определения координат характерных точек контура (M <sub>t</sub> ), м	Средняя квадратическая погрешность определения координат характерных точек контура (M <sub>t</sub> ), м	Глубина, высота расположения точки, м	
				X	Y				H <sub>1</sub>	H <sub>2</sub>
1	2	3	4	5	6	7	8	9	10	11
(7)	Надземный	834	Метод спутниковых геодезических измерений (определений)	444360.43	2197377.76	-	0.10	0.10	-	-
(7)	Надземный	835	Метод спутниковых геодезических измерений (определений)	444360.35	2197377.85	-	0.10	0.10	-	-
(7)	Надземный	836	Метод спутниковых геодезических измерений (определений)	444360.15	2197377.66	-	0.10	0.10	-	-
(7)	Надземный	837	Метод спутниковых геодезических измерений (определений)	444360.32	2197377.48	-	0.10	0.10	-	-
(7)	Надземный	838	Метод спутниковых геодезических измерений (определений)	444360.40	2197377.55	-	0.10	0.10	-	-
(7)	Надземный	839	Метод спутниковых геодезических измерений (определений)	444360.73	2197377.20	-	0.10	0.10	-	-

## Описание местоположения объекта недвижимости

### 1. Описание местоположения здания, сооружения, объекта незавершенного строительства в границах земельного участка

#### 1.1. Сведения о характерных точках контура объекта недвижимости

Система координат: МСК-50, зона 2

Зона № 2

Номер контура	Тип контура	Номера характерных точек контура	Метод определения координат	Координаты, м		R, м	Формулы, примененные для расчета средней квадратической погрешности определения координат характерных точек контура (M <sub>t</sub> ), м	Средняя квадратическая погрешность определения координат характерных точек контура (M <sub>t</sub> ), м	Глубина, высота расположения точки, м	
				X	Y				H <sub>1</sub>	H <sub>2</sub>
1	2	3	4	5	6	7	8	9	10	11
(7)	Надземный	406	Метод спутниковых геодезических измерений (определений)	444360.35	2197376.85	-	0.10	0.10	-	-
(7)	Надземный	407	Метод спутниковых геодезических измерений (определений)	444359.73	2197377.51	-	0.10	0.10	-	-
(7)	Надземный	840	Метод спутниковых геодезических измерений (определений)	444358.89	2197376.74	-	0.10	0.10	-	-
(7)	Надземный	841	Метод спутниковых геодезических измерений (определений)	444358.57	2197377.09	-	0.10	0.10	-	-
(7)	Надземный	842	Метод спутниковых геодезических измерений (определений)	444358.65	2197377.16	-	0.10	0.10	-	-
(7)	Надземный	843	Метод спутниковых геодезических измерений (определений)	444358.48	2197377.35	-	0.10	0.10	-	-

## Описание местоположения объекта недвижимости

### 1. Описание местоположения здания, сооружения, объекта незавершенного строительства в границах земельного участка

#### 1.1. Сведения о характерных точках контура объекта недвижимости

Система координат: МСК-50, зона 2

Зона № 2

Номер контура	Тип контура	Номера характерных точек контура	Метод определения координат	Координаты, м		R, м	Формулы, примененные для расчета средней квадратической погрешности определения координат характерных точек контура (M <sub>t</sub> ), м	Средняя квадратическая погрешность определения координат характерных точек контура (M <sub>t</sub> ), м	Глубина, высота расположения точки, м	
				X	Y				H <sub>1</sub>	H <sub>2</sub>
1	2	3	4	5	6	7	8	9	10	11
(7)	Надземный	844	Метод спутниковых геодезических измерений (определений)	444358.28	2197377.16	-	0.10	0.10	-	-
(7)	Надземный	845	Метод спутниковых геодезических измерений (определений)	444358.35	2197377.08	-	0.10	0.10	-	-
(7)	Надземный	846	Метод спутниковых геодезических измерений (определений)	444357.41	2197376.21	-	0.10	0.10	-	-
(7)	Надземный	847	Метод спутниковых геодезических измерений (определений)	444357.34	2197376.29	-	0.10	0.10	-	-
(7)	Надземный	848	Метод спутниковых геодезических измерений (определений)	444357.13	2197376.10	-	0.10	0.10	-	-
(7)	Надземный	849	Метод спутниковых геодезических измерений (определений)	444357.30	2197375.92	-	0.10	0.10	-	-



## Описание местоположения объекта недвижимости

### 1. Описание местоположения здания, сооружения, объекта незавершенного строительства в границах земельного участка

#### 1.1. Сведения о характерных точках контура объекта недвижимости

Система координат: МСК-50, зона 2

Зона № 2

Номер контура	Тип контура	Номера характерных точек контура	Метод определения координат	Координаты, м		R, м	Формулы, примененные для расчета средней квадратической погрешности определения координат характерных точек контура (M <sub>t</sub> ), м	Средняя квадратическая погрешность определения координат характерных точек контура (M <sub>t</sub> ), м	Глубина, высота расположения точки, м	
				X	Y				H <sub>1</sub>	H <sub>2</sub>
1	2	3	4	5	6	7	8	9	10	11
(7)	Надземный	850	Метод спутниковых геодезических измерений (определений)	444357.39	2197376.00	-	0.10	0.10	-	-
(7)	Надземный	851	Метод спутниковых геодезических измерений (определений)	444357.71	2197375.65	-	0.10	0.10	-	-
(7)	Надземный	852	Метод спутниковых геодезических измерений (определений)	444356.70	2197374.71	-	0.10	0.10	-	-
(7)	Надземный	853	Метод спутниковых геодезических измерений (определений)	444356.37	2197375.06	-	0.10	0.10	-	-
(7)	Надземный	854	Метод спутниковых геодезических измерений (определений)	444356.45	2197375.13	-	0.10	0.10	-	-
(7)	Надземный	855	Метод спутниковых геодезических измерений (определений)	444356.28	2197375.32	-	0.10	0.10	-	-

## Описание местоположения объекта недвижимости

### 1. Описание местоположения здания, сооружения, объекта незавершенного строительства в границах земельного участка

#### 1.1. Сведения о характерных точках контура объекта недвижимости

Система координат: МСК-50, зона 2

Зона № 2

Номер контура	Тип контура	Номера характерных точек контура	Метод определения координат	Координаты, м		R, м	Формулы, примененные для расчета средней квадратической погрешности определения координат характерных точек контура (M <sub>t</sub> ), м	Средняя квадратическая погрешность определения координат характерных точек контура (M <sub>t</sub> ), м	Глубина, высота расположения точки, м	
				X	Y				H 1	H 2
1	2	3	4	5	6	7	8	9	10	11
(7)	Надземный	856	Метод спутниковых геодезических измерений (определений)	444356.08	2197375.13	-	0.10	0.10	-	-
(7)	Надземный	857	Метод спутниковых геодезических измерений (определений)	444356.16	2197375.05	-	0.10	0.10	-	-
(7)	Надземный	858	Метод спутниковых геодезических измерений (определений)	444355.22	2197374.18	-	0.10	0.10	-	-
(7)	Надземный	859	Метод спутниковых геодезических измерений (определений)	444355.14	2197374.26	-	0.10	0.10	-	-
(7)	Надземный	860	Метод спутниковых геодезических измерений (определений)	444354.94	2197374.07	-	0.10	0.10	-	-
(7)	Надземный	861	Метод спутниковых геодезических измерений (определений)	444355.11	2197373.89	-	0.10	0.10	-	-

## Описание местоположения объекта недвижимости

### 1. Описание местоположения здания, сооружения, объекта незавершенного строительства в границах земельного участка

#### 1.1. Сведения о характерных точках контура объекта недвижимости

Система координат: МСК-50, зона 2

Зона № 2

Номер контура	Тип контура	Номера характерных точек контура	Метод определения координат	Координаты, м		R, м	Формулы, примененные для расчета средней квадратической погрешности определения координат характерных точек контура (M <sub>t</sub> ), м	Средняя квадратическая погрешность определения координат характерных точек контура (M <sub>t</sub> ), м	Глубина, высота расположения точки, м	
				X	Y				H <sub>1</sub>	H <sub>2</sub>
1	2	3	4	5	6	7	8	9	10	11
(7)	Надземный	862	Метод спутниковых геодезических измерений (определений)	444355.19	2197373.96	-	0.10	0.10	-	-
(7)	Надземный	863	Метод спутниковых геодезических измерений (определений)	444355.51	2197373.61	-	0.10	0.10	-	-
(7)	Надземный	408	Метод спутниковых геодезических измерений (определений)	444355.25	2197373.37	-	0.10	0.10	-	-
(7)	Надземный	409	Метод спутниковых геодезических измерений (определений)	444354.46	2197374.23	-	0.10	0.10	-	-
(7)	Надземный	864	Метод спутниковых геодезических измерений (определений)	444353.71	2197373.54	-	0.10	0.10	-	-
(7)	Надземный	865	Метод спутниковых геодезических измерений (определений)	444353.39	2197373.89	-	0.10	0.10	-	-

## Описание местоположения объекта недвижимости

### 1. Описание местоположения здания, сооружения, объекта незавершенного строительства в границах земельного участка

#### 1.1. Сведения о характерных точках контура объекта недвижимости

Система координат: МСК-50, зона 2

Зона № 2

Номер контура	Тип контура	Номера характерных точек контура	Метод определения координат	Координаты, м		R, м	Формулы, примененные для расчета средней квадратической погрешности определения координат характерных точек контура (M <sub>t</sub> ), м	Средняя квадратическая погрешность определения координат характерных точек контура (M <sub>t</sub> ), м	Глубина, высота расположения точки, м	
				X	Y				H <sub>1</sub>	H <sub>2</sub>
1	2	3	4	5	6	7	8	9	10	11
(7)	Надземный	866	Метод спутниковых геодезических измерений (определений)	444353.47	2197373.97	-	0.10	0.10	-	-
(7)	Надземный	867	Метод спутниковых геодезических измерений (определений)	444353.30	2197374.15	-	0.10	0.10	-	-
(7)	Надземный	868	Метод спутниковых геодезических измерений (определений)	444353.10	2197373.96	-	0.10	0.10	-	-
(7)	Надземный	869	Метод спутниковых геодезических измерений (определений)	444353.17	2197373.88	-	0.10	0.10	-	-
(7)	Надземный	870	Метод спутниковых геодезических измерений (определений)	444352.23	2197373.01	-	0.10	0.10	-	-
(7)	Надземный	871	Метод спутниковых геодезических измерений (определений)	444352.16	2197373.09	-	0.10	0.10	-	-

## Описание местоположения объекта недвижимости

### 1. Описание местоположения здания, сооружения, объекта незавершенного строительства в границах земельного участка

#### 1.1. Сведения о характерных точках контура объекта недвижимости

Система координат: МСК-50, зона 2

Зона № 2

Номер контура	Тип контура	Номера характерных точек контура	Метод определения координат	Координаты, м		R, м	Формулы, примененные для расчета средней квадратической погрешности определения координат характерных точек контура (M <sub>t</sub> ), м	Средняя квадратическая погрешность определения координат характерных точек контура (M <sub>t</sub> ), м	Глубина, высота расположения точки, м	
				X	Y				H <sub>1</sub>	H <sub>2</sub>
1	2	3	4	5	6	7	8	9	10	11
(7)	Надземный	872	Метод спутниковых геодезических измерений (определений)	444351.96	2197372.91	-	0.10	0.10	-	-
(7)	Надземный	873	Метод спутниковых геодезических измерений (определений)	444352.13	2197372.72	-	0.10	0.10	-	-
(7)	Надземный	874	Метод спутниковых геодезических измерений (определений)	444352.21	2197372.80	-	0.10	0.10	-	-
(7)	Надземный	875	Метод спутниковых геодезических измерений (определений)	444352.53	2197372.45	-	0.10	0.10	-	-
(7)	Надземный	410	Метод спутниковых геодезических измерений (определений)	444351.61	2197371.59	-	0.10	0.10	-	-
(7)	Надземный	411	Метод спутниковых геодезических измерений (определений)	444350.62	2197372.66	-	0.10	0.10	-	-

## Описание местоположения объекта недвижимости

### 1. Описание местоположения здания, сооружения, объекта незавершенного строительства в границах земельного участка

#### 1.1. Сведения о характерных точках контура объекта недвижимости

Система координат: МСК-50, зона 2

Зона № 2

Номер контура	Тип контура	Номера характерных точек контура	Метод определения координат	Координаты, м		R, м	Формулы, примененные для расчета средней квадратической погрешности определения координат характерных точек контура (M <sub>t</sub> ), м	Средняя квадратическая погрешность определения координат характерных точек контура (M <sub>t</sub> ), м	Глубина, высота расположения точки, м	
				X	Y				H 1	H 2
1	2	3	4	5	6	7	8	9	10	11
(7)	Надземный	412	Метод спутниковых геодезических измерений (определений)	444345.80	2197368.20	-	0.10	0.10	-	-
(7)	Надземный	413	Метод спутниковых геодезических измерений (определений)	444346.79	2197367.13	-	0.10	0.10	-	-
(7)	Надземный	876	Метод спутниковых геодезических измерений (определений)	444345.65	2197366.08	-	0.10	0.10	-	-
(7)	Надземный	877	Метод спутниковых геодезических измерений (определений)	444345.33	2197366.43	-	0.10	0.10	-	-
(7)	Надземный	878	Метод спутниковых геодезических измерений (определений)	444345.41	2197366.51	-	0.10	0.10	-	-
(7)	Надземный	879	Метод спутниковых геодезических измерений (определений)	444345.24	2197366.69	-	0.10	0.10	-	-

## Описание местоположения объекта недвижимости

### 1. Описание местоположения здания, сооружения, объекта незавершенного строительства в границах земельного участка

#### 1.1. Сведения о характерных точках контура объекта недвижимости

Система координат: МСК-50, зона 2

Зона № 2

Номер контура	Тип контура	Номера характерных точек контура	Метод определения координат	Координаты, м		R, м	Формулы, примененные для расчета средней квадратической погрешности определения координат характерных точек контура (M <sub>t</sub> ), м	Средняя квадратическая погрешность определения координат характерных точек контура (M <sub>t</sub> ), м	Глубина, высота расположения точки, м	
				X	Y				H <sub>1</sub>	H <sub>2</sub>
1	2	3	4	5	6	7	8	9	10	11
(7)	Надземный	880	Метод спутниковых геодезических измерений (определений)	444345.03	2197366.50	-	0.10	0.10	-	-
(7)	Надземный	881	Метод спутниковых геодезических измерений (определений)	444345.11	2197366.42	-	0.10	0.10	-	-
(7)	Надземный	882	Метод спутниковых геодезических измерений (определений)	444344.17	2197365.55	-	0.10	0.10	-	-
(7)	Надземный	883	Метод спутниковых геодезических измерений (определений)	444344.09	2197365.63	-	0.10	0.10	-	-
(7)	Надземный	884	Метод спутниковых геодезических измерений (определений)	444343.89	2197365.45	-	0.10	0.10	-	-
(7)	Надземный	885	Метод спутниковых геодезических измерений (определений)	444344.06	2197365.26	-	0.10	0.10	-	-

## Описание местоположения объекта недвижимости

### 1. Описание местоположения здания, сооружения, объекта незавершенного строительства в границах земельного участка

#### 1.1. Сведения о характерных точках контура объекта недвижимости

Система координат: МСК-50, зона 2

Зона № 2

Номер контура	Тип контура	Номера характерных точек контура	Метод определения координат	Координаты, м		R, м	Формулы, примененные для расчета средней квадратической погрешности определения координат характерных точек контура (M <sub>t</sub> ), м	Средняя квадратическая погрешность определения координат характерных точек контура (M <sub>t</sub> ), м	Глубина, высота расположения точки, м	
				X	Y				H <sub>1</sub>	H <sub>2</sub>
1	2	3	4	5	6	7	8	9	10	11
(7)	Надземный	886	Метод спутниковых геодезических измерений (определений)	444344.14	2197365.34	-	0.10	0.10	-	-
(7)	Надземный	887	Метод спутниковых геодезических измерений (определений)	444344.47	2197364.99	-	0.10	0.10	-	-
(7)	Надземный	888	Метод спутниковых геодезических измерений (определений)	444343.46	2197364.06	-	0.10	0.10	-	-
(7)	Надземный	889	Метод спутниковых геодезических измерений (определений)	444343.14	2197364.41	-	0.10	0.10	-	-
(7)	Надземный	890	Метод спутниковых геодезических измерений (определений)	444343.22	2197364.48	-	0.10	0.10	-	-
(7)	Надземный	891	Метод спутниковых геодезических измерений (определений)	444343.05	2197364.66	-	0.10	0.10	-	-



## Описание местоположения объекта недвижимости

### 1. Описание местоположения здания, сооружения, объекта незавершенного строительства в границах земельного участка

#### 1.1. Сведения о характерных точках контура объекта недвижимости

Система координат: МСК-50, зона 2

Зона № 2

Номер контура	Тип контура	Номера характерных точек контура	Метод определения координат	Координаты, м		R, м	Формулы, примененные для расчета средней квадратической погрешности определения координат характерных точек контура (M <sub>t</sub> ), м	Средняя квадратическая погрешность определения координат характерных точек контура (M <sub>t</sub> ), м	Глубина, высота расположения точки, м	
				X	Y				H <sub>1</sub>	H <sub>2</sub>
1	2	3	4	5	6	7	8	9	10	11
(7)	Надземный	892	Метод спутниковых геодезических измерений (определений)	444342.85	2197364.48	-	0.10	0.10	-	-
(7)	Надземный	893	Метод спутниковых геодезических измерений (определений)	444342.92	2197364.40	-	0.10	0.10	-	-
(7)	Надземный	894	Метод спутниковых геодезических измерений (определений)	444341.98	2197363.53	-	0.10	0.10	-	-
(7)	Надземный	895	Метод спутниковых геодезических измерений (определений)	444341.91	2197363.61	-	0.10	0.10	-	-
(7)	Надземный	896	Метод спутниковых геодезических измерений (определений)	444341.70	2197363.42	-	0.10	0.10	-	-
(7)	Надземный	897	Метод спутниковых геодезических измерений (определений)	444341.87	2197363.24	-	0.10	0.10	-	-

## Описание местоположения объекта недвижимости

### 1. Описание местоположения здания, сооружения, объекта незавершенного строительства в границах земельного участка

#### 1.1. Сведения о характерных точках контура объекта недвижимости

Система координат: МСК-50, зона 2

Зона № 2

Номер контура	Тип контура	Номера характерных точек контура	Метод определения координат	Координаты, м		R, м	Формулы, примененные для расчета средней квадратической погрешности определения координат характерных точек контура (M <sub>t</sub> ), м	Средняя квадратическая погрешность определения координат характерных точек контура (M <sub>t</sub> ), м	Глубина, высота расположения точки, м	
				X	Y				H 1	H 2
1	2	3	4	5	6	7	8	9	10	11
(7)	Надземный	898	Метод спутниковых геодезических измерений (определений)	444341.95	2197363.31	-	0.10	0.10	-	-
(7)	Надземный	899	Метод спутниковых геодезических измерений (определений)	444342.28	2197362.96	-	0.10	0.10	-	-
(7)	Надземный	414	Метод спутниковых геодезических измерений (определений)	444341.38	2197362.13	-	0.10	0.10	-	-
(7)	Надземный	416	Метод спутниковых геодезических измерений (определений)	444342.04	2197361.43	-	0.10	0.10	-	-
(7)	Надземный	417	Метод спутниковых геодезических измерений (определений)	444340.89	2197360.36	-	0.10	0.10	-	-
(7)	Надземный	418	Метод спутниковых геодезических измерений (определений)	444343.23	2197357.84	-	0.10	0.10	-	-



## Описание местоположения объекта недвижимости

### 2. Описание местоположения машино-места

Обозначение машино-места (номер) -

#### 2.1. Сведения о расстояниях

##### 2.1.1. Сведения о расстояниях от специальных меток до характерных точек границ машино-места

№ п/п специальной метки	№ п/п характерной точки границы машино-места	Расстояние, м
1	2	3
-	-	-

##### 2.1.2. Сведения о расстояниях между характерными точками границ машино-места

№ п/п характерной точки границы машино-места	№ п/п характерной точки границы машино-места	Расстояние, м
1	2	3
-	-	-

#### 2.2. Сведения о координатах специальных меток (при наличии)

№ п/п специальной метки	Координаты, м		Формулы, примененные для расчета средней квадратической погрешности определения координат специальных меток (Mt), м	Средняя квадратическая погрешность определения координат (Mt), м
	X	Y		
1	2	3	4	5
-	-	-	-	-

#### 2.3. Сведения о характерных точках границ помещения, в котором расположено машино-место

Номера характерных точек границ помещения	Координаты, м		Формулы, примененные для расчета средней квадратической погрешности определения координат характерных точек контура (Mt), м	Средняя квадратическая погрешность определения координат характерных точек контура (Mt), м
	X	Y		
1	2	3	4	5
-	-	-	-	-

## Характеристики объекта недвижимости

№ п/п	Наименование характеристики	Значение характеристики
1	2	3
1	Вид объекта недвижимости	Здание
2	Кадастровый номер объекта недвижимости	-
3	Ранее присвоенный государственный учетный номер объекта недвижимости (кадастровый, инвентарный или условный номер)	-
4	Кадастровые номера исходного(ых) объекта(ов) недвижимости (из которого (которых) образован объект недвижимости)	-
5	Номер кадастрового квартала (кадастровых кварталов), в котором (которых) находится объект недвижимости	50:21:0030210
5.1	Номера кадастровых округов	-
6	Кадастровые номера иных объектов недвижимости, в границах которых или в которых расположен объект недвижимости	-
6.1	Кадастровый номер земельного участка (земельных участков), в границах которого (которых) расположены здание, сооружение или объект незавершенного строительства	50:21:0030210:1000
6.2	Кадастровый номер здания или сооружения, в котором расположено помещение или машино-место	-
6.3	Кадастровый номер квартиры, в которой расположена комната	-
6.4	Кадастровые номера помещений, машино-мест, расположенных в здании, сооружении	-
7	Кадастровый номер единого недвижимого комплекса или предприятия как имущественного комплекса, если объект недвижимости входит в состав таких объектов и (или) право на него (в том числе право аренды) входит в состав предприятия как имущественного комплекса	-
8	Адрес объекта недвижимости	Российская Федерация, Московская область, г.о Ленинский, город Видное, территория ЖК Видный город, улица имени народной артистки СССР Галины Вишневской, дом 6, корпус 1
	Местоположение объекта недвижимости	-
	Дополнение местоположения объекта недвижимости	-
9	Наименование водного объекта, на котором (в акватории или части акватории которого) расположено гидротехническое сооружение	-
10	Назначение здания, сооружения, помещения, единого недвижимого комплекса	Многоквартирный дом
	Проектируемое назначение объекта незавершенного строительства	-
11	Вид (виды) разрешенного использования здания, сооружения, помещения	Многоквартирный дом
12	Наименование здания, сооружения, помещения, единого недвижимого комплекса	Жилой дом №16. Корпус 1
13	Количество этажей объекта недвижимости	5

№ п/п	Наименование характеристики	Значение характеристики		
1	2	3		
13	в том числе подземных	1		
14	Материал наружных стен здания	Железобетонные, Кирпичные, Из легкогобетонных панелей		
15	Год ввода объекта недвижимости в эксплуатацию по завершении его строительства	-		
16	Год завершения строительства объекта недвижимости	2022		
17	Век (период) постройки объекта недвижимости	-		
18	Площадь объекта недвижимости (Р), м <sup>2</sup> , и средняя квадратическая погрешность ее определения, м <sup>2</sup>	5384.2		
19	Основная(ые) характеристика(и) сооружения и ее (их) значение(я)	Тип	Значение	Единицы измерения
		-	-	-
20	Степень готовности объекта незавершенного строительства, %	-		
21	Основная характеристика объекта незавершенного строительства и ее проектируемое значение	-		
22	Номер, тип этажа, на котором (которых) расположено помещение	-		
23	Номер, тип этажа, на котором расположено машино-место	-		
24	Обозначение (номер) помещения, машино-места на поэтажном плане	-		
25	Вид жилого помещения (квартира, комната (в квартире), если жилое помещение расположено в многоквартирном доме	-		
26	Сведения о том, что помещение предназначено для обслуживания всех остальных помещений и (или) машино-мест в здании, сооружении или помещении относится к общему имуществу в многоквартирном доме	-		
27	Сведения об отнесении помещения к специализированному жилищному фонду или к жилым помещениям наемного дома социального использования или наемного дома коммерческого использования	-		
28	Сведения об объектах недвижимости, входящих в состав единого недвижимого комплекса (включаемых и (или) исключаемых из его состава)	№ п/п	Вид объекта недвижимости	Кадастровый номер
		-	-	-
29	Сведения об объектах недвижимости, входящих в состав сооружения, представляющего собой сложную вещь	№ п/п	Вид объекта недвижимости	Тип и значение основной характеристики
		-	-	-
30	Сведения о включении объекта недвижимости в единый государственный реестр объектов культурного наследия (памятников истории и культуры) народов Российской Федерации	-		
30.1	Регистрационный номер, вид и наименование объекта недвижимости в едином государственном реестре объектов культурного наследия (памятников истории и культуры) народов Российской Федерации либо регистрационный номер учетной карты объекта, представляющего собой историко-культурную ценность, вид и наименование выявленного объекта культурного наследия	-		

№ п/п	Наименование характеристики	Значение характеристики
1	2	3
30.2	Реквизиты решений Правительства Российской Федерации, органов охраны объектов культурного наследия о включении объекта недвижимости в единый государственный реестр объектов культурного наследия (памятников истории и культуры) народов Российской Федерации либо об отнесении объекта недвижимости к выявленным объектам культурного наследия, подлежащим государственной охране	-
30.3	Реквизиты документа, на основании которого установлены требования к сохранению, содержанию и использованию объектов культурного наследия (памятников истории и культуры) народов Российской Федерации, требования к обеспечению доступа к таким объектам либо выявленному объекту культурного наследия	-

## Характеристики всех помещений, машино-мест в здании, сооружении

кадастровый номер здания, сооружения (при наличии)

1. Сведения о помещениях, машино-местах, созданных, образованных или характеристики которых подлежат изменению в связи с реконструкцией здания, сооружения

Обозначение (номер) помещения, машино-места на плане здания, сооружения, плане этажа: 1

Кадастровый номер: -

№ п/п	Наименование характеристики	Значение характеристики
1	2	3
1	Вид объекта недвижимости (помещение, машино-место)	Помещение
2	Ранее присвоенный государственный учетный номер помещения, машино-места (кадастровый, инвентарный или условный номер)	-
3	Кадастровый номер исходного объекта недвижимости (объектов недвижимости)	-
4	Номер, тип этажа (этажей), на котором (которых) расположено помещение	1, Этаж
5	Адрес помещения, машино-места	Российская Федерация, Московская область, г.о Ленинский, город Видное, территория ЖК Видный город, улица имени народной артистки СССР Галины Вишневской, дом 6, корпус 1, квартира 1
	Местоположение помещения, машино-места	-
	Дополнение местоположения помещения, машино-места	-
6	Площадь помещения, машино-места (Р), м <sup>2</sup>	36.4
7	Назначение помещения	Жилое
8	Вид жилого помещения (квартира, комната (в квартире), если жилое помещение расположено в многоквартирном доме)	Квартира
9	Вид (виды) разрешенного использования помещения	-
10	Наименование помещения	Квартира
11	Кадастровый номер (при наличии) или обозначение на плане этажа (или поэтажном плане) квартиры, в которой расположена комната	-
12	Сведения об отнесении к общему имуществу в многоквартирном доме или к вспомогательным помещениям	-
13	Сведения об отнесении к специализированному жилищному фонду или к жилым помещениям наемного дома социального использования или наемного дома коммерческого использования	-
14	Сведения о включении помещения в единый государственный реестр объектов культурного наследия (памятников истории и культуры) народов Российской Федерации	-



14.1	Регистрационный номер, вид и наименование объекта недвижимости в едином государственном реестре объектов культурного наследия (памятников истории и культуры) народов Российской Федерации либо регистрационный номер учетной карты объекта, представляющего собой историко-культурную ценность, вид и наименование выявленного объекта культурного наследия	-
14.2	Реквизиты решений Правительства Российской Федерации, органов охраны объектов культурного наследия о включении объекта недвижимости в единый государственный реестр объектов культурного наследия (памятников истории и культуры) народов Российской Федерации либо об отнесении объекта недвижимости к выявленным объектам культурного наследия, подлежащим государственной охране	-
14.3	Реквизиты документа, на основании которого установлены требования к сохранению, содержанию и использованию объектов культурного наследия (памятников истории и культуры) народов Российской Федерации, требования к обеспечению доступа к таким объектам либо выявленному объекту культурного наследия	-

Обозначение (номер) помещения, машино-места на плане здания, сооружения, плане этажа: 2

Кадастровый номер: -

№ п/п	Наименование характеристики	Значение характеристики
1	2	3
1	Вид объекта недвижимости (помещение, машино-место)	Помещение
2	Ранее присвоенный государственный учетный номер помещения, машино-места (кадастровый, инвентарный или условный номер)	-
3	Кадастровый номер исходного объекта недвижимости (объектов недвижимости)	-
4	Номер, тип этажа (этажей), на котором (которых) расположено помещение	1, Этаж
5	Адрес помещения, машино-места	Российская Федерация, Московская область, г.о Ленинский, город Видное, территория ЖК Видный город, улица имени народной артистки СССР Галины Вишневской, дом 6, корпус 1, квартира 2
	Местоположение помещения, машино-места	-
	Дополнение местоположения помещения, машино-места	-
6	Площадь помещения, машино-места (Р), м <sup>2</sup>	47.0
7	Назначение помещения	Жилое
8	Вид жилого помещения (квартира, комната (в квартире), если жилое помещение расположено в многоквартирном доме)	Квартира
9	Вид (виды) разрешенного использования помещения	-
10	Наименование помещения	Квартира
11	Кадастровый номер (при наличии) или обозначение на плане этажа (или поэтажном плане) квартиры, в которой расположена комната	-

12	Сведения об отнесении к общему имуществу в многоквартирном доме или к вспомогательным помещениям	-
13	Сведения об отнесении к специализированному жилищному фонду или к жилым помещениям наемного дома социального использования или наемного дома коммерческого использования	-
14	Сведения о включении помещения в единый государственный реестр объектов культурного наследия (памятников истории и культуры) народов Российской Федерации	-
14.1	Регистрационный номер, вид и наименование объекта недвижимости в едином государственном реестре объектов культурного наследия (памятников истории и культуры) народов Российской Федерации либо регистрационный номер учетной карты объекта, представляющего собой историко-культурную ценность, вид и наименование выявленного объекта культурного наследия	-
14.2	Реквизиты решений Правительства Российской Федерации, органов охраны объектов культурного наследия о включении объекта недвижимости в единый государственный реестр объектов культурного наследия (памятников истории и культуры) народов Российской Федерации либо об отнесении объекта недвижимости к выявленным объектам культурного наследия, подлежащим государственной охране	-
14.3	Реквизиты документа, на основании которого установлены требования к сохранению, содержанию и использованию объектов культурного наследия (памятников истории и культуры) народов Российской Федерации, требования к обеспечению доступа к таким объектам либо выявленному объекту культурного наследия	-
Обозначение (номер) помещения, машино-места на плане здания, сооружения, плане этажа: 3		
Кадастровый номер: -		
№ п/п	Наименование характеристики	Значение характеристики
1	2	3
1	Вид объекта недвижимости (помещение, машино-место)	Помещение
2	Ранее присвоенный государственный учетный номер помещения, машино-места (кадастровый, инвентарный или условный номер)	-
3	Кадастровый номер исходного объекта недвижимости (объектов недвижимости)	-
4	Номер, тип этажа (этажей), на котором (которых) расположено помещение	1, Этаж
5	Адрес помещения, машино-места	Российская Федерация, Московская область, г.о Ленинский, город Видное, территория ЖК Видный город, улица имени народной артистки СССР Галины Вишневской, дом 6, корпус 1, квартира 3
	Местоположение помещения, машино-места	-
	Дополнение местоположения помещения, машино-места	-

6	Площадь помещения, машино-места (Р), м2	77.8
7	Назначение помещения	Жилое
8	Вид жилого помещения (квартира, комната (в квартире)), если жилое помещение расположено в многоквартирном доме	Квартира
9	Вид (виды) разрешенного использования помещения	-
10	Наименование помещения	Квартира
11	Кадастровый номер (при наличии) или обозначение на плане этажа (или поэтажном плане) квартиры, в которой расположена комната	-
12	Сведения об отнесении к общему имуществу в многоквартирном доме или к вспомогательным помещениям	-
13	Сведения об отнесении к специализированному жилищному фонду или к жилым помещениям наемного дома социального использования или наемного дома коммерческого использования	-
14	Сведения о включении помещения в единый государственный реестр объектов культурного наследия (памятников истории и культуры) народов Российской Федерации	-
14.1	Регистрационный номер, вид и наименование объекта недвижимости в едином государственном реестре объектов культурного наследия (памятников истории и культуры) народов Российской Федерации либо регистрационный номер учетной карты объекта, представляющего собой историко-культурную ценность, вид и наименование выявленного объекта культурного наследия	-
14.2	Реквизиты решений Правительства Российской Федерации, органов охраны объектов культурного наследия о включении объекта недвижимости в единый государственный реестр объектов культурного наследия (памятников истории и культуры) народов Российской Федерации либо об отнесении объекта недвижимости к выявленным объектам культурного наследия, подлежащим государственной охране	-
14.3	Реквизиты документа, на основании которого установлены требования к сохранению, содержанию и использованию объектов культурного наследия (памятников истории и культуры) народов Российской Федерации, требования к обеспечению доступа к таким объектам либо выявленному объекту культурного наследия	-
Обозначение (номер) помещения, машино-места на плане здания, сооружения, плане этажа: 4		
Кадастровый номер: -		
№ п/п	Наименование характеристики	Значение характеристики
1	2	3
1	Вид объекта недвижимости (помещение, машино-место)	Помещение
2	Ранее присвоенный государственный учетный номер помещения, машино-места (кадастровый, инвентарный или условный номер)	-

3	Кадастровый номер исходного объекта недвижимости (объектов недвижимости)	-
4	Номер, тип этажа (этажей), на котором (которых) расположено помещение	2, Этаж
5	Адрес помещения, машино-места	Российская Федерация, Московская область, г.о Ленинский, город Видное, территория ЖК Видный город, улица имени народной артистки СССР Галины Вишневской, дом 6, корпус 1, квартира 4
	Местоположение помещения, машино-места	-
	Дополнение местоположения помещения, машино-места	-
6	Площадь помещения, машино-места (Р), м2	75.1
7	Назначение помещения	Жилое
8	Вид жилого помещения (квартира, комната (в квартире)), если жилое помещение расположено в многоквартирном доме	Квартира
9	Вид (виды) разрешенного использования помещения	-
10	Наименование помещения	Квартира
11	Кадастровый номер (при наличии) или обозначение на плане этажа (или поэтажном плане) квартиры, в которой расположена комната	-
12	Сведения об отнесении к общему имуществу в многоквартирном доме или к вспомогательным помещениям	-
13	Сведения об отнесении к специализированному жилищному фонду или к жилым помещениям наемного дома социального использования или наемного дома коммерческого использования	-
14	Сведения о включении помещения в единый государственный реестр объектов культурного наследия (памятников истории и культуры) народов Российской Федерации	-
14.1	Регистрационный номер, вид и наименование объекта недвижимости в едином государственном реестре объектов культурного наследия (памятников истории и культуры) народов Российской Федерации либо регистрационный номер учетной карты объекта, представляющего собой историко-культурную ценность, вид и наименование выявленного объекта культурного наследия	-
14.2	Реквизиты решений Правительства Российской Федерации, органов охраны объектов культурного наследия о включении объекта недвижимости в единый государственный реестр объектов культурного наследия (памятников истории и культуры) народов Российской Федерации либо об отнесении объекта недвижимости к выявленным объектам культурного наследия, подлежащим государственной охране	-
14.3	Реквизиты документа, на основании которого установлены требования к сохранению, содержанию и использованию объектов культурного наследия (памятников истории и культуры) народов Российской Федерации, требования к обеспечению доступа к таким объектам либо выявленному объекту культурного наследия	-

Обозначение (номер) помещения, машино-места на плане здания, сооружения, плане этажа: 5		
Кадастровый номер: -		
№ п/п	Наименование характеристики	Значение характеристики
1	2	3
1	Вид объекта недвижимости (помещение, машино-место)	Помещение
2	Ранее присвоенный государственный учетный номер помещения, машино-места (кадастровый, инвентарный или условный номер)	-
3	Кадастровый номер исходного объекта недвижимости (объектов недвижимости)	-
4	Номер, тип этажа (этажей), на котором (которых) расположено помещение	2, Этаж
5	Адрес помещения, машино-места	Российская Федерация, Московская область, г.о Ленинский, город Видное, территория ЖК Видный город, улица имени народной артистки СССР Галины Вишневской, дом 6, корпус 1, квартира 5
	Местоположение помещения, машино-места	-
	Дополнение местоположения помещения, машино-места	-
6	Площадь помещения, машино-места (P), м <sup>2</sup>	34.7
7	Назначение помещения	Жилое
8	Вид жилого помещения (квартира, комната (в квартире), если жилое помещение расположено в многоквартирном доме)	Квартира
9	Вид (виды) разрешенного использования помещения	-
10	Наименование помещения	Квартира
11	Кадастровый номер (при наличии) или обозначение на плане этажа (или поэтажном плане) квартиры, в которой расположена комната	-
12	Сведения об отнесении к общему имуществу в многоквартирном доме или к вспомогательным помещениям	-
13	Сведения об отнесении к специализированному жилищному фонду или к жилым помещениям наемного дома социального использования или наемного дома коммерческого использования	-
14	Сведения о включении помещения в единый государственный реестр объектов культурного наследия (памятников истории и культуры) народов Российской Федерации	-
14.1	Регистрационный номер, вид и наименование объекта недвижимости в едином государственном реестре объектов культурного наследия (памятников истории и культуры) народов Российской Федерации либо регистрационный номер учетной карты объекта, представляющего собой историко-культурную ценность, вид и наименование выявленного объекта культурного наследия	-

14.2	Реквизиты решений Правительства Российской Федерации, органов охраны объектов культурного наследия о включении объекта недвижимости в единый государственный реестр объектов культурного наследия (памятников истории и культуры) народов Российской Федерации либо об отнесении объекта недвижимости к выявленным объектам культурного наследия, подлежащим государственной охране	-
14.3	Реквизиты документа, на основании которого установлены требования к сохранению, содержанию и использованию объектов культурного наследия (памятников истории и культуры) народов Российской Федерации, требования к обеспечению доступа к таким объектам либо выявленному объекту культурного наследия	-
Обозначение (номер) помещения, машино-места на плане здания, сооружения, плане этажа: 6		
Кадастровый номер: -		
№ п/п	Наименование характеристики	Значение характеристики
1	2	3
1	Вид объекта недвижимости (помещение, машино-место)	Помещение
2	Ранее присвоенный государственный учетный номер помещения, машино-места (кадастровый, инвентарный или условный номер)	-
3	Кадастровый номер исходного объекта недвижимости (объектов недвижимости)	-
4	Номер, тип этажа (этажей), на котором (которых) расположено помещение	2, Этаж
5	Адрес помещения, машино-места	Российская Федерация, Московская область, г.о Ленинский, город Видное, территория ЖК Видный город, улица имени народной артистки СССР Галины Вишневской, дом 6, корпус 1, квартира 6
	Местоположение помещения, машино-места	-
	Дополнение местоположения помещения, машино-места	-
6	Площадь помещения, машино-места (Р), м <sup>2</sup>	36.8
7	Назначение помещения	Жилое
8	Вид жилого помещения (квартира, комната (в квартире), если жилое помещение расположено в многоквартирном доме)	Квартира
9	Вид (виды) разрешенного использования помещения	-
10	Наименование помещения	Квартира
11	Кадастровый номер (при наличии) или обозначение на плане этажа (или поэтажном плане) квартиры, в которой расположена комната	-
12	Сведения об отнесении к общему имуществу в многоквартирном доме или к вспомогательным помещениям	-
13	Сведения об отнесении к специализированному жилищному фонду или к жилым помещениям наемного дома социального использования или наемного дома коммерческого использования	-

14	Сведения о включении помещения в единый государственный реестр объектов культурного наследия (памятников истории и культуры) народов Российской Федерации	-
14.1	Регистрационный номер, вид и наименование объекта недвижимости в едином государственном реестре объектов культурного наследия (памятников истории и культуры) народов Российской Федерации либо регистрационный номер учетной карты объекта, представляющего собой историко-культурную ценность, вид и наименование выявленного объекта культурного наследия	-
14.2	Реквизиты решений Правительства Российской Федерации, органов охраны объектов культурного наследия о включении объекта недвижимости в единый государственный реестр объектов культурного наследия (памятников истории и культуры) народов Российской Федерации либо об отнесении объекта недвижимости к выявленным объектам культурного наследия, подлежащим государственной охране	-
14.3	Реквизиты документа, на основании которого установлены требования к сохранению, содержанию и использованию объектов культурного наследия (памятников истории и культуры) народов Российской Федерации, требования к обеспечению доступа к таким объектам либо выявленному объекту культурного наследия	-

Обозначение (номер) помещения, машино-места на плане здания, сооружения, плане этажа: 7

Кадастровый номер: -

№ п/п	Наименование характеристики	Значение характеристики
1	2	3
1	Вид объекта недвижимости (помещение, машино-место)	Помещение
2	Ранее присвоенный государственный учетный номер помещения, машино-места (кадастровый, инвентарный или условный номер)	-
3	Кадастровый номер исходного объекта недвижимости (объектов недвижимости)	-
4	Номер, тип этажа (этажей), на котором (которых) расположено помещение	2, Этаж
5	Адрес помещения, машино-места	Российская Федерация, Московская область, г.о Ленинский, город Видное, территория ЖК Видный город, улица имени народной артистки СССР Галины Вишневской, дом 6, корпус 1, квартира 7
	Местоположение помещения, машино-места	-
	Дополнение местоположения помещения, машино-места	-
6	Площадь помещения, машино-места (P), м <sup>2</sup>	47.4
7	Назначение помещения	Жилое
8	Вид жилого помещения (квартира, комната (в квартире)), если жилое помещение расположено в многоквартирном доме	Квартира
9	Вид (виды) разрешенного использования помещения	-

10	Наименование помещения	Квартира
11	Кадастровый номер (при наличии) или обозначение на плане этажа (или поэтажном плане) квартиры, в которой расположена комната	-
12	Сведения об отнесении к общему имуществу в многоквартирном доме или к вспомогательным помещениям	-
13	Сведения об отнесении к специализированному жилищному фонду или к жилым помещениям наемного дома социального использования или наемного дома коммерческого использования	-
14	Сведения о включении помещения в единый государственный реестр объектов культурного наследия (памятников истории и культуры) народов Российской Федерации	-
14.1	Регистрационный номер, вид и наименование объекта недвижимости в едином государственном реестре объектов культурного наследия (памятников истории и культуры) народов Российской Федерации либо регистрационный номер учетной карты объекта, представляющего собой историко-культурную ценность, вид и наименование выявленного объекта культурного наследия	-
14.2	Реквизиты решений Правительства Российской Федерации, органов охраны объектов культурного наследия о включении объекта недвижимости в единый государственный реестр объектов культурного наследия (памятников истории и культуры) народов Российской Федерации либо об отнесении объекта недвижимости к выявленным объектам культурного наследия, подлежащим государственной охране	-
14.3	Реквизиты документа, на основании которого установлены требования к сохранению, содержанию и использованию объектов культурного наследия (памятников истории и культуры) народов Российской Федерации, требования к обеспечению доступа к таким объектам либо выявленному объекту культурного наследия	-
Обозначение (номер) помещения, машино-места на плане здания, сооружения, плане этажа: 8		
Кадастровый номер: -		
№ п/п	Наименование характеристики	Значение характеристики
1	2	3
1	Вид объекта недвижимости (помещение, машино-место)	Помещение
2	Ранее присвоенный государственный учетный номер помещения, машино-места (кадастровый, инвентарный или условный номер)	-
3	Кадастровый номер исходного объекта недвижимости (объектов недвижимости)	-
4	Номер, тип этажа (этажей), на котором (которых) расположено помещение	3, Этаж



5	Адрес помещения, машино-места	Российская Федерация, Московская область, г.о Ленинский, город Видное, территория ЖК Видный город, улица имени народной артистки СССР Галины Вишневской, дом 6, корпус 1, квартира 8
	Местоположение помещения, машино-места	-
	Дополнение местоположения помещения, машино-места	-
6	Площадь помещения, машино-места (Р), м2	75.6
7	Назначение помещения	Жилое
8	Вид жилого помещения (квартира, комната (в квартире), если жилое помещение расположено в многоквартирном доме)	Квартира
9	Вид (виды) разрешенного использования помещения	-
10	Наименование помещения	Квартира
11	Кадастровый номер (при наличии) или обозначение на плане этажа (или поэтажном плане) квартиры, в которой расположена комната	-
12	Сведения об отнесении к общему имуществу в многоквартирном доме или к вспомогательным помещениям	-
13	Сведения об отнесении к специализированному жилищному фонду или к жилым помещениям наемного дома социального использования или наемного дома коммерческого использования	-
14	Сведения о включении помещения в единый государственный реестр объектов культурного наследия (памятников истории и культуры) народов Российской Федерации	-
14.1	Регистрационный номер, вид и наименование объекта недвижимости в едином государственном реестре объектов культурного наследия (памятников истории и культуры) народов Российской Федерации либо регистрационный номер учетной карты объекта, представляющего собой историко-культурную ценность, вид и наименование выявленного объекта культурного наследия	-
14.2	Реквизиты решений Правительства Российской Федерации, органов охраны объектов культурного наследия о включении объекта недвижимости в единый государственный реестр объектов культурного наследия (памятников истории и культуры) народов Российской Федерации либо об отнесении объекта недвижимости к выявленным объектам культурного наследия, подлежащим государственной охране	-
14.3	Реквизиты документа, на основании которого установлены требования к сохранению, содержанию и использованию объектов культурного наследия (памятников истории и культуры) народов Российской Федерации, требования к обеспечению доступа к таким объектам либо выявленному объекту культурного наследия	-

Обозначение (номер) помещения, машино-места на плане здания, сооружения, плане этажа: 9		
Кадастровый номер: -		
№ п/п	Наименование характеристики	Значение характеристики
1	2	3
1	Вид объекта недвижимости (помещение, машино-место)	Помещение
2	Ранее присвоенный государственный учетный номер помещения, машино-места (кадастровый, инвентарный или условный номер)	-
3	Кадастровый номер исходного объекта недвижимости (объектов недвижимости)	-
4	Номер, тип этажа (этажей), на котором (которых) расположено помещение	3, Этаж
5	Адрес помещения, машино-места	Российская Федерация, Московская область, г.о Ленинский, город Видное, территория ЖК Видный город, улица имени народной артистки СССР Галины Вишневской, дом 6, корпус 1, квартира 9
	Местоположение помещения, машино-места	-
	Дополнение местоположения помещения, машино-места	-
6	Площадь помещения, машино-места (Р), м <sup>2</sup>	34.6
7	Назначение помещения	Жилое
8	Вид жилого помещения (квартира, комната (в квартире), если жилое помещение расположено в многоквартирном доме	Квартира
9	Вид (виды) разрешенного использования помещения	-
10	Наименование помещения	Квартира
11	Кадастровый номер (при наличии) или обозначение на плане этажа (или поэтажном плане) квартиры, в которой расположена комната	-
12	Сведения об отнесении к общему имуществу в многоквартирном доме или к вспомогательным помещениям	-
13	Сведения об отнесении к специализированному жилищному фонду или к жилым помещениям наемного дома социального использования или наемного дома коммерческого использования	-
14	Сведения о включении помещения в единый государственный реестр объектов культурного наследия (памятников истории и культуры) народов Российской Федерации	-
14.1	Регистрационный номер, вид и наименование объекта недвижимости в едином государственном реестре объектов культурного наследия (памятников истории и культуры) народов Российской Федерации либо регистрационный номер учетной карты объекта, представляющего собой историко-культурную ценность, вид и наименование выявленного объекта культурного наследия	-

14.2	Реквизиты решений Правительства Российской Федерации, органов охраны объектов культурного наследия о включении объекта недвижимости в единый государственный реестр объектов культурного наследия (памятников истории и культуры) народов Российской Федерации либо об отнесении объекта недвижимости к выявленным объектам культурного наследия, подлежащим государственной охране	-
14.3	Реквизиты документа, на основании которого установлены требования к сохранению, содержанию и использованию объектов культурного наследия (памятников истории и культуры) народов Российской Федерации, требования к обеспечению доступа к таким объектам либо выявленному объекту культурного наследия	-
Обозначение (номер) помещения, машино-места на плане здания, сооружения, плане этажа: 10		
Кадастровый номер: -		
№ п/п	Наименование характеристики	Значение характеристики
1	2	3
1	Вид объекта недвижимости (помещение, машино-место)	Помещение
2	Ранее присвоенный государственный учетный номер помещения, машино-места (кадастровый, инвентарный или условный номер)	-
3	Кадастровый номер исходного объекта недвижимости (объектов недвижимости)	-
4	Номер, тип этажа (этажей), на котором (которых) расположено помещение	3, Этаж
5	Адрес помещения, машино-места	Российская Федерация, Московская область, г.о Ленинский, город Видное, территория ЖК Видный город, улица имени народной артистки СССР Галины Вишневской, дом 6, корпус 1, квартира 10
	Местоположение помещения, машино-места	-
	Дополнение местоположения помещения, машино-места	-
6	Площадь помещения, машино-места (Р), м <sup>2</sup>	36.8
7	Назначение помещения	Жилое
8	Вид жилого помещения (квартира, комната (в квартире), если жилое помещение расположено в многоквартирном доме)	Квартира
9	Вид (виды) разрешенного использования помещения	-
10	Наименование помещения	Квартира
11	Кадастровый номер (при наличии) или обозначение на плане этажа (или поэтажном плане) квартиры, в которой расположена комната	-
12	Сведения об отнесении к общему имуществу в многоквартирном доме или к вспомогательным помещениям	-
13	Сведения об отнесении к специализированному жилищному фонду или к жилым помещениям наемного дома социального использования или наемного дома коммерческого использования	-

14	Сведения о включении помещения в единый государственный реестр объектов культурного наследия (памятников истории и культуры) народов Российской Федерации	-
14.1	Регистрационный номер, вид и наименование объекта недвижимости в едином государственном реестре объектов культурного наследия (памятников истории и культуры) народов Российской Федерации либо регистрационный номер учетной карты объекта, представляющего собой историко-культурную ценность, вид и наименование выявленного объекта культурного наследия	-
14.2	Реквизиты решений Правительства Российской Федерации, органов охраны объектов культурного наследия о включении объекта недвижимости в единый государственный реестр объектов культурного наследия (памятников истории и культуры) народов Российской Федерации либо об отнесении объекта недвижимости к выявленным объектам культурного наследия, подлежащим государственной охране	-
14.3	Реквизиты документа, на основании которого установлены требования к сохранению, содержанию и использованию объектов культурного наследия (памятников истории и культуры) народов Российской Федерации, требования к обеспечению доступа к таким объектам либо выявленному объекту культурного наследия	-
Обозначение (номер) помещения, машино-места на плане здания, сооружения, плане этажа: 11		
Кадастровый номер: -		
№ п/п	Наименование характеристики	Значение характеристики
1	2	3
1	Вид объекта недвижимости (помещение, машино-место)	Помещение
2	Ранее присвоенный государственный учетный номер помещения, машино-места (кадастровый, инвентарный или условный номер)	-
3	Кадастровый номер исходного объекта недвижимости (объектов недвижимости)	-
4	Номер, тип этажа (этажей), на котором (которых) расположено помещение	3, Этаж
5	Адрес помещения, машино-места	Российская Федерация, Московская область, г.о Ленинский, город Видное, территория ЖК Видный город, улица имени народной артистки СССР Галины Вишневской, дом 6, корпус 1, квартира 11
	Местоположение помещения, машино-места	-
	Дополнение местоположения помещения, машино-места	-
6	Площадь помещения, машино-места (P), м2	47.0
7	Назначение помещения	Жилое
8	Вид жилого помещения (квартира, комната (в квартире)), если жилое помещение расположено в многоквартирном доме	Квартира
9	Вид (виды) разрешенного использования помещения	-

10	Наименование помещения	Квартира
11	Кадастровый номер (при наличии) или обозначение на плане этажа (или поэтажном плане) квартиры, в которой расположена комната	-
12	Сведения об отнесении к общему имуществу в многоквартирном доме или к вспомогательным помещениям	-
13	Сведения об отнесении к специализированному жилищному фонду или к жилым помещениям наемного дома социального использования или наемного дома коммерческого использования	-
14	Сведения о включении помещения в единый государственный реестр объектов культурного наследия (памятников истории и культуры) народов Российской Федерации	-
14.1	Регистрационный номер, вид и наименование объекта недвижимости в едином государственном реестре объектов культурного наследия (памятников истории и культуры) народов Российской Федерации либо регистрационный номер учетной карты объекта, представляющего собой историко-культурную ценность, вид и наименование выявленного объекта культурного наследия	-
14.2	Реквизиты решений Правительства Российской Федерации, органов охраны объектов культурного наследия о включении объекта недвижимости в единый государственный реестр объектов культурного наследия (памятников истории и культуры) народов Российской Федерации либо об отнесении объекта недвижимости к выявленным объектам культурного наследия, подлежащим государственной охране	-
14.3	Реквизиты документа, на основании которого установлены требования к сохранению, содержанию и использованию объектов культурного наследия (памятников истории и культуры) народов Российской Федерации, требования к обеспечению доступа к таким объектам либо выявленному объекту культурного наследия	-

Обозначение (номер) помещения, машино-места на плане здания, сооружения, плане этажа: 12

Кадастровый номер: -

№ п/п	Наименование характеристики	Значение характеристики
1	2	3
1	Вид объекта недвижимости (помещение, машино-место)	Помещение
2	Ранее присвоенный государственный учетный номер помещения, машино-места (кадастровый, инвентарный или условный номер)	-
3	Кадастровый номер исходного объекта недвижимости (объектов недвижимости)	-
4	Номер, тип этажа (этажей), на котором (которых) расположено помещение	4, Этаж

5	Адрес помещения, машино-места	Российская Федерация, Московская область, г.о Ленинский, город Видное, территория ЖК Видный город, улица имени народной артистки СССР Галины Вишневской, дом 6, корпус 1, квартира 12
	Местоположение помещения, машино-места	-
	Дополнение местоположения помещения, машино-места	-
6	Площадь помещения, машино-места (Р), м2	75.7
7	Назначение помещения	Жилое
8	Вид жилого помещения (квартира, комната (в квартире), если жилое помещение расположено в многоквартирном доме)	Квартира
9	Вид (виды) разрешенного использования помещения	-
10	Наименование помещения	Квартира
11	Кадастровый номер (при наличии) или обозначение на плане этажа (или поэтажном плане) квартиры, в которой расположена комната	-
12	Сведения об отнесении к общему имуществу в многоквартирном доме или к вспомогательным помещениям	-
13	Сведения об отнесении к специализированному жилищному фонду или к жилым помещениям наемного дома социального использования или наемного дома коммерческого использования	-
14	Сведения о включении помещения в единый государственный реестр объектов культурного наследия (памятников истории и культуры) народов Российской Федерации	-
14.1	Регистрационный номер, вид и наименование объекта недвижимости в едином государственном реестре объектов культурного наследия (памятников истории и культуры) народов Российской Федерации либо регистрационный номер учетной карты объекта, представляющего собой историко-культурную ценность, вид и наименование выявленного объекта культурного наследия	-
14.2	Реквизиты решений Правительства Российской Федерации, органов охраны объектов культурного наследия о включении объекта недвижимости в единый государственный реестр объектов культурного наследия (памятников истории и культуры) народов Российской Федерации либо об отнесении объекта недвижимости к выявленным объектам культурного наследия, подлежащим государственной охране	-
14.3	Реквизиты документа, на основании которого установлены требования к сохранению, содержанию и использованию объектов культурного наследия (памятников истории и культуры) народов Российской Федерации, требования к обеспечению доступа к таким объектам либо выявленному объекту культурного наследия	-

Обозначение (номер) помещения, машино-места на плане здания, сооружения, плане этажа: 13

Кадастровый номер: -

№ п/п	Наименование характеристики	Значение характеристики
1	2	3
1	Вид объекта недвижимости (помещение, машино-место)	Помещение
2	Ранее присвоенный государственный учетный номер помещения, машино-места (кадастровый, инвентарный или условный номер)	-
3	Кадастровый номер исходного объекта недвижимости (объектов недвижимости)	-
4	Номер, тип этажа (этажей), на котором (которых) расположено помещение	4, Этаж
5	Адрес помещения, машино-места	Российская Федерация, Московская область, г.о Ленинский, город Видное, территория ЖК Видный город, улица имени народной артистки СССР Галины Вишневской, дом 6, корпус 1, квартира 13
	Местоположение помещения, машино-места	-
	Дополнение местоположения помещения, машино-места	-
6	Площадь помещения, машино-места (Р), м <sup>2</sup>	34.6
7	Назначение помещения	Жилое
8	Вид жилого помещения (квартира, комната (в квартире), если жилое помещение расположено в многоквартирном доме	Квартира
9	Вид (виды) разрешенного использования помещения	-
10	Наименование помещения	Квартира
11	Кадастровый номер (при наличии) или обозначение на плане этажа (или поэтажном плане) квартиры, в которой расположена комната	-
12	Сведения об отнесении к общему имуществу в многоквартирном доме или к вспомогательным помещениям	-
13	Сведения об отнесении к специализированному жилищному фонду или к жилым помещениям наемного дома социального использования или наемного дома коммерческого использования	-
14	Сведения о включении помещения в единый государственный реестр объектов культурного наследия (памятников истории и культуры) народов Российской Федерации	-
14.1	Регистрационный номер, вид и наименование объекта недвижимости в едином государственном реестре объектов культурного наследия (памятников истории и культуры) народов Российской Федерации либо регистрационный номер учетной карты объекта, представляющего собой историко-культурную ценность, вид и наименование выявленного объекта культурного наследия	-

14.2	Реквизиты решений Правительства Российской Федерации, органов охраны объектов культурного наследия о включении объекта недвижимости в единый государственный реестр объектов культурного наследия (памятников истории и культуры) народов Российской Федерации либо об отнесении объекта недвижимости к выявленным объектам культурного наследия, подлежащим государственной охране	-
14.3	Реквизиты документа, на основании которого установлены требования к сохранению, содержанию и использованию объектов культурного наследия (памятников истории и культуры) народов Российской Федерации, требования к обеспечению доступа к таким объектам либо выявленному объекту культурного наследия	-
Обозначение (номер) помещения, машино-места на плане здания, сооружения, плане этажа: 14		
Кадастровый номер: -		
№ п/п	Наименование характеристики	Значение характеристики
1	2	3
1	Вид объекта недвижимости (помещение, машино-место)	Помещение
2	Ранее присвоенный государственный учетный номер помещения, машино-места (кадастровый, инвентарный или условный номер)	-
3	Кадастровый номер исходного объекта недвижимости (объектов недвижимости)	-
4	Номер, тип этажа (этажей), на котором (которых) расположено помещение	4, Этаж
5	Адрес помещения, машино-места	Российская Федерация, Московская область, г.о Ленинский, город Видное, территория ЖК Видный город, улица имени народной артистки СССР Галины Вишневской, дом 6, корпус 1, квартира 14
	Местоположение помещения, машино-места	-
	Дополнение местоположения помещения, машино-места	-
6	Площадь помещения, машино-места (Р), м <sup>2</sup>	36.8
7	Назначение помещения	Жилое
8	Вид жилого помещения (квартира, комната (в квартире), если жилое помещение расположено в многоквартирном доме)	Квартира
9	Вид (виды) разрешенного использования помещения	-
10	Наименование помещения	Квартира
11	Кадастровый номер (при наличии) или обозначение на плане этажа (или поэтажном плане) квартиры, в которой расположена комната	-
12	Сведения об отнесении к общему имуществу в многоквартирном доме или к вспомогательным помещениям	-
13	Сведения об отнесении к специализированному жилищному фонду или к жилым помещениям наемного дома социального использования или наемного дома коммерческого использования	-



14	Сведения о включении помещения в единый государственный реестр объектов культурного наследия (памятников истории и культуры) народов Российской Федерации	-
14.1	Регистрационный номер, вид и наименование объекта недвижимости в едином государственном реестре объектов культурного наследия (памятников истории и культуры) народов Российской Федерации либо регистрационный номер учетной карты объекта, представляющего собой историко-культурную ценность, вид и наименование выявленного объекта культурного наследия	-
14.2	Реквизиты решений Правительства Российской Федерации, органов охраны объектов культурного наследия о включении объекта недвижимости в единый государственный реестр объектов культурного наследия (памятников истории и культуры) народов Российской Федерации либо об отнесении объекта недвижимости к выявленным объектам культурного наследия, подлежащим государственной охране	-
14.3	Реквизиты документа, на основании которого установлены требования к сохранению, содержанию и использованию объектов культурного наследия (памятников истории и культуры) народов Российской Федерации, требования к обеспечению доступа к таким объектам либо выявленному объекту культурного наследия	-

Обозначение (номер) помещения, машино-места на плане здания, сооружения, плане этажа: 15

Кадастровый номер: -

№ п/п	Наименование характеристики	Значение характеристики
1	2	3
1	Вид объекта недвижимости (помещение, машино-место)	Помещение
2	Ранее присвоенный государственный учетный номер помещения, машино-места (кадастровый, инвентарный или условный номер)	-
3	Кадастровый номер исходного объекта недвижимости (объектов недвижимости)	-
4	Номер, тип этажа (этажей), на котором (которых) расположено помещение	4, Этаж
5	Адрес помещения, машино-места	Российская Федерация, Московская область, г.о Ленинский, город Видное, территория ЖК Видный город, улица имени народной артистки СССР Галины Вишневской, дом 6, корпус 1, квартира 15
	Местоположение помещения, машино-места	-
	Дополнение местоположения помещения, машино-места	-
6	Площадь помещения, машино-места (P), м <sup>2</sup>	47.3
7	Назначение помещения	Жилое
8	Вид жилого помещения (квартира, комната (в квартире), если жилое помещение расположено в многоквартирном доме)	Квартира
9	Вид (виды) разрешенного использования помещения	-

10	Наименование помещения	Квартира
11	Кадастровый номер (при наличии) или обозначение на плане этажа (или поэтажном плане) квартиры, в которой расположена комната	-
12	Сведения об отнесении к общему имуществу в многоквартирном доме или к вспомогательным помещениям	-
13	Сведения об отнесении к специализированному жилищному фонду или к жилым помещениям наемного дома социального использования или наемного дома коммерческого использования	-
14	Сведения о включении помещения в единый государственный реестр объектов культурного наследия (памятников истории и культуры) народов Российской Федерации	-
14.1	Регистрационный номер, вид и наименование объекта недвижимости в едином государственном реестре объектов культурного наследия (памятников истории и культуры) народов Российской Федерации либо регистрационный номер учетной карты объекта, представляющего собой историко-культурную ценность, вид и наименование выявленного объекта культурного наследия	-
14.2	Реквизиты решений Правительства Российской Федерации, органов охраны объектов культурного наследия о включении объекта недвижимости в единый государственный реестр объектов культурного наследия (памятников истории и культуры) народов Российской Федерации либо об отнесении объекта недвижимости к выявленным объектам культурного наследия, подлежащим государственной охране	-
14.3	Реквизиты документа, на основании которого установлены требования к сохранению, содержанию и использованию объектов культурного наследия (памятников истории и культуры) народов Российской Федерации, требования к обеспечению доступа к таким объектам либо выявленному объекту культурного наследия	-
Обозначение (номер) помещения, машино-места на плане здания, сооружения, плане этажа: 16		
Кадастровый номер: -		
№ п/п	Наименование характеристики	Значение характеристики
1	2	3
1	Вид объекта недвижимости (помещение, машино-место)	Помещение
2	Ранее присвоенный государственный учетный номер помещения, машино-места (кадастровый, инвентарный или условный номер)	-
3	Кадастровый номер исходного объекта недвижимости (объектов недвижимости)	-
4	Номер, тип этажа (этажей), на котором (которых) расположено помещение	1, Этаж

5	Адрес помещения, машино-места	Российская Федерация, Московская область, г.о Ленинский, город Видное, территория ЖК Видный город, улица имени народной артистки СССР Галины Вишневской, дом 6, корпус 1, квартира 16
	Местоположение помещения, машино-места	-
	Дополнение местоположения помещения, машино-места	-
6	Площадь помещения, машино-места (Р), м2	63.1
7	Назначение помещения	Жилое
8	Вид жилого помещения (квартира, комната (в квартире), если жилое помещение расположено в многоквартирном доме)	Квартира
9	Вид (виды) разрешенного использования помещения	-
10	Наименование помещения	Квартира
11	Кадастровый номер (при наличии) или обозначение на плане этажа (или поэтажном плане) квартиры, в которой расположена комната	-
12	Сведения об отнесении к общему имуществу в многоквартирном доме или к вспомогательным помещениям	-
13	Сведения об отнесении к специализированному жилищному фонду или к жилым помещениям наемного дома социального использования или наемного дома коммерческого использования	-
14	Сведения о включении помещения в единый государственный реестр объектов культурного наследия (памятников истории и культуры) народов Российской Федерации	-
14.1	Регистрационный номер, вид и наименование объекта недвижимости в едином государственном реестре объектов культурного наследия (памятников истории и культуры) народов Российской Федерации либо регистрационный номер учетной карты объекта, представляющего собой историко-культурную ценность, вид и наименование выявленного объекта культурного наследия	-
14.2	Реквизиты решений Правительства Российской Федерации, органов охраны объектов культурного наследия о включении объекта недвижимости в единый государственный реестр объектов культурного наследия (памятников истории и культуры) народов Российской Федерации либо об отнесении объекта недвижимости к выявленным объектам культурного наследия, подлежащим государственной охране	-
14.3	Реквизиты документа, на основании которого установлены требования к сохранению, содержанию и использованию объектов культурного наследия (памятников истории и культуры) народов Российской Федерации, требования к обеспечению доступа к таким объектам либо выявленному объекту культурного наследия	-

Обозначение (номер) помещения, машино-места на плане здания, сооружения, плане этажа: 17

Кадастровый номер: -

№ п/п	Наименование характеристики	Значение характеристики
1	2	3
1	Вид объекта недвижимости (помещение, машино-место)	Помещение
2	Ранее присвоенный государственный учетный номер помещения, машино-места (кадастровый, инвентарный или условный номер)	-
3	Кадастровый номер исходного объекта недвижимости (объектов недвижимости)	-
4	Номер, тип этажа (этажей), на котором (которых) расположено помещение	1, Этаж
5	Адрес помещения, машино-места	Российская Федерация, Московская область, г.о Ленинский, город Видное, территория ЖК Видный город, улица имени народной артистки СССР Галины Вишневской, дом 6, корпус 1, квартира 17
	Местоположение помещения, машино-места	-
	Дополнение местоположения помещения, машино-места	-
6	Площадь помещения, машино-места (Р), м <sup>2</sup>	46.8
7	Назначение помещения	Жилое
8	Вид жилого помещения (квартира, комната (в квартире), если жилое помещение расположено в многоквартирном доме	Квартира
9	Вид (виды) разрешенного использования помещения	-
10	Наименование помещения	Квартира
11	Кадастровый номер (при наличии) или обозначение на плане этажа (или поэтажном плане) квартиры, в которой расположена комната	-
12	Сведения об отнесении к общему имуществу в многоквартирном доме или к вспомогательным помещениям	-
13	Сведения об отнесении к специализированному жилищному фонду или к жилым помещениям наемного дома социального использования или наемного дома коммерческого использования	-
14	Сведения о включении помещения в единый государственный реестр объектов культурного наследия (памятников истории и культуры) народов Российской Федерации	-
14.1	Регистрационный номер, вид и наименование объекта недвижимости в едином государственном реестре объектов культурного наследия (памятников истории и культуры) народов Российской Федерации либо регистрационный номер учетной карты объекта, представляющего собой историко-культурную ценность, вид и наименование выявленного объекта культурного наследия	-

14.2	Реквизиты решений Правительства Российской Федерации, органов охраны объектов культурного наследия о включении объекта недвижимости в единый государственный реестр объектов культурного наследия (памятников истории и культуры) народов Российской Федерации либо об отнесении объекта недвижимости к выявленным объектам культурного наследия, подлежащим государственной охране	-
14.3	Реквизиты документа, на основании которого установлены требования к сохранению, содержанию и использованию объектов культурного наследия (памятников истории и культуры) народов Российской Федерации, требования к обеспечению доступа к таким объектам либо выявленному объекту культурного наследия	-
Обозначение (номер) помещения, машино-места на плане здания, сооружения, плане этажа: 18		
Кадастровый номер: -		
№ п/п	Наименование характеристики	Значение характеристики
1	2	3
1	Вид объекта недвижимости (помещение, машино-место)	Помещение
2	Ранее присвоенный государственный учетный номер помещения, машино-места (кадастровый, инвентарный или условный номер)	-
3	Кадастровый номер исходного объекта недвижимости (объектов недвижимости)	-
4	Номер, тип этажа (этажей), на котором (которых) расположено помещение	1, Этаж
5	Адрес помещения, машино-места	Российская Федерация, Московская область, г.о Ленинский, город Видное, территория ЖК Видный город, улица имени народной артистки СССР Галины Вишневской, дом 6, корпус 1, квартира 18
	Местоположение помещения, машино-места	-
	Дополнение местоположения помещения, машино-места	-
6	Площадь помещения, машино-места (Р), м <sup>2</sup>	35.0
7	Назначение помещения	Жилое
8	Вид жилого помещения (квартира, комната (в квартире), если жилое помещение расположено в многоквартирном доме)	Квартира
9	Вид (виды) разрешенного использования помещения	-
10	Наименование помещения	Квартира
11	Кадастровый номер (при наличии) или обозначение на плане этажа (или поэтажном плане) квартиры, в которой расположена комната	-
12	Сведения об отнесении к общему имуществу в многоквартирном доме или к вспомогательным помещениям	-
13	Сведения об отнесении к специализированному жилищному фонду или к жилым помещениям наемного дома социального использования или наемного дома коммерческого использования	-

14	Сведения о включении помещения в единый государственный реестр объектов культурного наследия (памятников истории и культуры) народов Российской Федерации	-
14.1	Регистрационный номер, вид и наименование объекта недвижимости в едином государственном реестре объектов культурного наследия (памятников истории и культуры) народов Российской Федерации либо регистрационный номер учетной карты объекта, представляющего собой историко-культурную ценность, вид и наименование выявленного объекта культурного наследия	-
14.2	Реквизиты решений Правительства Российской Федерации, органов охраны объектов культурного наследия о включении объекта недвижимости в единый государственный реестр объектов культурного наследия (памятников истории и культуры) народов Российской Федерации либо об отнесении объекта недвижимости к выявленным объектам культурного наследия, подлежащим государственной охране	-
14.3	Реквизиты документа, на основании которого установлены требования к сохранению, содержанию и использованию объектов культурного наследия (памятников истории и культуры) народов Российской Федерации, требования к обеспечению доступа к таким объектам либо выявленному объекту культурного наследия	-

Обозначение (номер) помещения, машино-места на плане здания, сооружения, плане этажа: 19

Кадастровый номер: -

№ п/п	Наименование характеристики	Значение характеристики
1	2	3
1	Вид объекта недвижимости (помещение, машино-место)	Помещение
2	Ранее присвоенный государственный учетный номер помещения, машино-места (кадастровый, инвентарный или условный номер)	-
3	Кадастровый номер исходного объекта недвижимости (объектов недвижимости)	-
4	Номер, тип этажа (этажей), на котором (которых) расположено помещение	2, Этаж
5	Адрес помещения, машино-места	Российская Федерация, Московская область, г.о Ленинский, город Видное, территория ЖК Видный город, улица имени народной артистки СССР Галины Вишневской, дом 6, корпус 1, квартира 19
	Местоположение помещения, машино-места	-
	Дополнение местоположения помещения, машино-места	-
6	Площадь помещения, машино-места (P), м <sup>2</sup>	46.7
7	Назначение помещения	Жилое
8	Вид жилого помещения (квартира, комната (в квартире), если жилое помещение расположено в многоквартирном доме)	Квартира
9	Вид (виды) разрешенного использования помещения	-

10	Наименование помещения	Квартира
11	Кадастровый номер (при наличии) или обозначение на плане этажа (или поэтажном плане) квартиры, в которой расположена комната	-
12	Сведения об отнесении к общему имуществу в многоквартирном доме или к вспомогательным помещениям	-
13	Сведения об отнесении к специализированному жилищному фонду или к жилым помещениям наемного дома социального использования или наемного дома коммерческого использования	-
14	Сведения о включении помещения в единый государственный реестр объектов культурного наследия (памятников истории и культуры) народов Российской Федерации	-
14.1	Регистрационный номер, вид и наименование объекта недвижимости в едином государственном реестре объектов культурного наследия (памятников истории и культуры) народов Российской Федерации либо регистрационный номер учетной карты объекта, представляющего собой историко-культурную ценность, вид и наименование выявленного объекта культурного наследия	-
14.2	Реквизиты решений Правительства Российской Федерации, органов охраны объектов культурного наследия о включении объекта недвижимости в единый государственный реестр объектов культурного наследия (памятников истории и культуры) народов Российской Федерации либо об отнесении объекта недвижимости к выявленным объектам культурного наследия, подлежащим государственной охране	-
14.3	Реквизиты документа, на основании которого установлены требования к сохранению, содержанию и использованию объектов культурного наследия (памятников истории и культуры) народов Российской Федерации, требования к обеспечению доступа к таким объектам либо выявленному объекту культурного наследия	-

Обозначение (номер) помещения, машино-места на плане здания, сооружения, плане этажа: 20

Кадастровый номер: -

№ п/п	Наименование характеристики	Значение характеристики
1	2	3
1	Вид объекта недвижимости (помещение, машино-место)	Помещение
2	Ранее присвоенный государственный учетный номер помещения, машино-места (кадастровый, инвентарный или условный номер)	-
3	Кадастровый номер исходного объекта недвижимости (объектов недвижимости)	-
4	Номер, тип этажа (этажей), на котором (которых) расположено помещение	2, Этаж

5	Адрес помещения, машино-места	Российская Федерация, Московская область, г.о Ленинский, город Видное, территория ЖК Видный город, улица имени народной артистки СССР Галины Вишневской, дом 6, корпус 1, квартира 20
	Местоположение помещения, машино-места	-
	Дополнение местоположения помещения, машино-места	-
6	Площадь помещения, машино-места (Р), м2	34.6
7	Назначение помещения	Жилое
8	Вид жилого помещения (квартира, комната (в квартире), если жилое помещение расположено в многоквартирном доме)	Квартира
9	Вид (виды) разрешенного использования помещения	-
10	Наименование помещения	Квартира
11	Кадастровый номер (при наличии) или обозначение на плане этажа (или поэтажном плане) квартиры, в которой расположена комната	-
12	Сведения об отнесении к общему имуществу в многоквартирном доме или к вспомогательным помещениям	-
13	Сведения об отнесении к специализированному жилищному фонду или к жилым помещениям наемного дома социального использования или наемного дома коммерческого использования	-
14	Сведения о включении помещения в единый государственный реестр объектов культурного наследия (памятников истории и культуры) народов Российской Федерации	-
14.1	Регистрационный номер, вид и наименование объекта недвижимости в едином государственном реестре объектов культурного наследия (памятников истории и культуры) народов Российской Федерации либо регистрационный номер учетной карты объекта, представляющего собой историко-культурную ценность, вид и наименование выявленного объекта культурного наследия	-
14.2	Реквизиты решений Правительства Российской Федерации, органов охраны объектов культурного наследия о включении объекта недвижимости в единый государственный реестр объектов культурного наследия (памятников истории и культуры) народов Российской Федерации либо об отнесении объекта недвижимости к выявленным объектам культурного наследия, подлежащим государственной охране	-
14.3	Реквизиты документа, на основании которого установлены требования к сохранению, содержанию и использованию объектов культурного наследия (памятников истории и культуры) народов Российской Федерации, требования к обеспечению доступа к таким объектам либо выявленному объекту культурного наследия	-



Обозначение (номер) помещения, машино-места на плане здания, сооружения, плане этажа: 21

Кадастровый номер: -

№ п/п	Наименование характеристики	Значение характеристики
1	2	3
1	Вид объекта недвижимости (помещение, машино-место)	Помещение
2	Ранее присвоенный государственный учетный номер помещения, машино-места (кадастровый, инвентарный или условный номер)	-
3	Кадастровый номер исходного объекта недвижимости (объектов недвижимости)	-
4	Номер, тип этажа (этажей), на котором (которых) расположено помещение	2, Этаж
5	Адрес помещения, машино-места	Российская Федерация, Московская область, г.о Ленинский, город Видное, территория ЖК Видный город, улица имени народной артистки СССР Галины Вишневской, дом 6, корпус 1, квартира 21
	Местоположение помещения, машино-места	-
	Дополнение местоположения помещения, машино-места	-
6	Площадь помещения, машино-места (Р), м <sup>2</sup>	34.9
7	Назначение помещения	Жилое
8	Вид жилого помещения (квартира, комната (в квартире), если жилое помещение расположено в многоквартирном доме	Квартира
9	Вид (виды) разрешенного использования помещения	-
10	Наименование помещения	Квартира
11	Кадастровый номер (при наличии) или обозначение на плане этажа (или поэтажном плане) квартиры, в которой расположена комната	-
12	Сведения об отнесении к общему имуществу в многоквартирном доме или к вспомогательным помещениям	-
13	Сведения об отнесении к специализированному жилищному фонду или к жилым помещениям наемного дома социального использования или наемного дома коммерческого использования	-
14	Сведения о включении помещения в единый государственный реестр объектов культурного наследия (памятников истории и культуры) народов Российской Федерации	-
14.1	Регистрационный номер, вид и наименование объекта недвижимости в едином государственном реестре объектов культурного наследия (памятников истории и культуры) народов Российской Федерации либо регистрационный номер учетной карты объекта, представляющего собой историко-культурную ценность, вид и наименование выявленного объекта культурного наследия	-

14.2	Реквизиты решений Правительства Российской Федерации, органов охраны объектов культурного наследия о включении объекта недвижимости в единый государственный реестр объектов культурного наследия (памятников истории и культуры) народов Российской Федерации либо об отнесении объекта недвижимости к выявленным объектам культурного наследия, подлежащим государственной охране	-
14.3	Реквизиты документа, на основании которого установлены требования к сохранению, содержанию и использованию объектов культурного наследия (памятников истории и культуры) народов Российской Федерации, требования к обеспечению доступа к таким объектам либо выявленному объекту культурного наследия	-
Обозначение (номер) помещения, машино-места на плане здания, сооружения, плане этажа: 22		
Кадастровый номер: -		
№ п/п	Наименование характеристики	Значение характеристики
1	2	3
1	Вид объекта недвижимости (помещение, машино-место)	Помещение
2	Ранее присвоенный государственный учетный номер помещения, машино-места (кадастровый, инвентарный или условный номер)	-
3	Кадастровый номер исходного объекта недвижимости (объектов недвижимости)	-
4	Номер, тип этажа (этажей), на котором (которых) расположено помещение	2, Этаж
5	Адрес помещения, машино-места	Российская Федерация, Московская область, г.о Ленинский, город Видное, территория ЖК Видный город, улица имени народной артистки СССР Галины Вишневской, дом 6, корпус 1, квартира 22
	Местоположение помещения, машино-места	-
	Дополнение местоположения помещения, машино-места	-
6	Площадь помещения, машино-места (Р), м <sup>2</sup>	46.9
7	Назначение помещения	Жилое
8	Вид жилого помещения (квартира, комната (в квартире), если жилое помещение расположено в многоквартирном доме)	Квартира
9	Вид (виды) разрешенного использования помещения	-
10	Наименование помещения	Квартира
11	Кадастровый номер (при наличии) или обозначение на плане этажа (или поэтажном плане) квартиры, в которой расположена комната	-
12	Сведения об отнесении к общему имуществу в многоквартирном доме или к вспомогательным помещениям	-
13	Сведения об отнесении к специализированному жилищному фонду или к жилым помещениям наемного дома социального использования или наемного дома коммерческого использования	-

14	Сведения о включении помещения в единый государственный реестр объектов культурного наследия (памятников истории и культуры) народов Российской Федерации	-
14.1	Регистрационный номер, вид и наименование объекта недвижимости в едином государственном реестре объектов культурного наследия (памятников истории и культуры) народов Российской Федерации либо регистрационный номер учетной карты объекта, представляющего собой историко-культурную ценность, вид и наименование выявленного объекта культурного наследия	-
14.2	Реквизиты решений Правительства Российской Федерации, органов охраны объектов культурного наследия о включении объекта недвижимости в единый государственный реестр объектов культурного наследия (памятников истории и культуры) народов Российской Федерации либо об отнесении объекта недвижимости к выявленным объектам культурного наследия, подлежащим государственной охране	-
14.3	Реквизиты документа, на основании которого установлены требования к сохранению, содержанию и использованию объектов культурного наследия (памятников истории и культуры) народов Российской Федерации, требования к обеспечению доступа к таким объектам либо выявленному объекту культурного наследия	-
Обозначение (номер) помещения, машино-места на плане здания, сооружения, плане этажа: 23		
Кадастровый номер: -		
№ п/п	Наименование характеристики	Значение характеристики
1	2	3
1	Вид объекта недвижимости (помещение, машино-место)	Помещение
2	Ранее присвоенный государственный учетный номер помещения, машино-места (кадастровый, инвентарный или условный номер)	-
3	Кадастровый номер исходного объекта недвижимости (объектов недвижимости)	-
4	Номер, тип этажа (этажей), на котором (которых) расположено помещение	3, Этаж
5	Адрес помещения, машино-места	Российская Федерация, Московская область, г.о Ленинский, город Видное, территория ЖК Видный город, улица имени народной артистки СССР Галины Вишневской, дом 6, корпус 1, квартира 23
	Местоположение помещения, машино-места	-
	Дополнение местоположения помещения, машино-места	-
6	Площадь помещения, машино-места (P), м2	47.0
7	Назначение помещения	Жилое
8	Вид жилого помещения (квартира, комната (в квартире), если жилое помещение расположено в многоквартирном доме	Квартира
9	Вид (виды) разрешенного использования помещения	-

10	Наименование помещения	Квартира
11	Кадастровый номер (при наличии) или обозначение на плане этажа (или поэтажном плане) квартиры, в которой расположена комната	-
12	Сведения об отнесении к общему имуществу в многоквартирном доме или к вспомогательным помещениям	-
13	Сведения об отнесении к специализированному жилищному фонду или к жилым помещениям наемного дома социального использования или наемного дома коммерческого использования	-
14	Сведения о включении помещения в единый государственный реестр объектов культурного наследия (памятников истории и культуры) народов Российской Федерации	-
14.1	Регистрационный номер, вид и наименование объекта недвижимости в едином государственном реестре объектов культурного наследия (памятников истории и культуры) народов Российской Федерации либо регистрационный номер учетной карты объекта, представляющего собой историко-культурную ценность, вид и наименование выявленного объекта культурного наследия	-
14.2	Реквизиты решений Правительства Российской Федерации, органов охраны объектов культурного наследия о включении объекта недвижимости в единый государственный реестр объектов культурного наследия (памятников истории и культуры) народов Российской Федерации либо об отнесении объекта недвижимости к выявленным объектам культурного наследия, подлежащим государственной охране	-
14.3	Реквизиты документа, на основании которого установлены требования к сохранению, содержанию и использованию объектов культурного наследия (памятников истории и культуры) народов Российской Федерации, требования к обеспечению доступа к таким объектам либо выявленному объекту культурного наследия	-
Обозначение (номер) помещения, машино-места на плане здания, сооружения, плане этажа: 24		
Кадастровый номер: -		
№ п/п	Наименование характеристики	Значение характеристики
1	2	3
1	Вид объекта недвижимости (помещение, машино-место)	Помещение
2	Ранее присвоенный государственный учетный номер помещения, машино-места (кадастровый, инвентарный или условный номер)	-
3	Кадастровый номер исходного объекта недвижимости (объектов недвижимости)	-
4	Номер, тип этажа (этажей), на котором (которых) расположено помещение	3, Этаж

5	Адрес помещения, машино-места	Российская Федерация, Московская область, г.о Ленинский, город Видное, территория ЖК Видный город, улица имени народной артистки СССР Галины Вишневской, дом 6, корпус 1, квартира 24
	Местоположение помещения, машино-места	-
	Дополнение местоположения помещения, машино-места	-
6	Площадь помещения, машино-места (Р), м2	35.0
7	Назначение помещения	Жилое
8	Вид жилого помещения (квартира, комната (в квартире), если жилое помещение расположено в многоквартирном доме)	Квартира
9	Вид (виды) разрешенного использования помещения	-
10	Наименование помещения	Квартира
11	Кадастровый номер (при наличии) или обозначение на плане этажа (или поэтажном плане) квартиры, в которой расположена комната	-
12	Сведения об отнесении к общему имуществу в многоквартирном доме или к вспомогательным помещениям	-
13	Сведения об отнесении к специализированному жилищному фонду или к жилым помещениям наемного дома социального использования или наемного дома коммерческого использования	-
14	Сведения о включении помещения в единый государственный реестр объектов культурного наследия (памятников истории и культуры) народов Российской Федерации	-
14.1	Регистрационный номер, вид и наименование объекта недвижимости в едином государственном реестре объектов культурного наследия (памятников истории и культуры) народов Российской Федерации либо регистрационный номер учетной карты объекта, представляющего собой историко-культурную ценность, вид и наименование выявленного объекта культурного наследия	-
14.2	Реквизиты решений Правительства Российской Федерации, органов охраны объектов культурного наследия о включении объекта недвижимости в единый государственный реестр объектов культурного наследия (памятников истории и культуры) народов Российской Федерации либо об отнесении объекта недвижимости к выявленным объектам культурного наследия, подлежащим государственной охране	-
14.3	Реквизиты документа, на основании которого установлены требования к сохранению, содержанию и использованию объектов культурного наследия (памятников истории и культуры) народов Российской Федерации, требования к обеспечению доступа к таким объектам либо выявленному объекту культурного наследия	-

Обозначение (номер) помещения, машино-места на плане здания, сооружения, плане этажа: 25

Кадастровый номер: -

№ п/п	Наименование характеристики	Значение характеристики
1	2	3
1	Вид объекта недвижимости (помещение, машино-место)	Помещение
2	Ранее присвоенный государственный учетный номер помещения, машино-места (кадастровый, инвентарный или условный номер)	-
3	Кадастровый номер исходного объекта недвижимости (объектов недвижимости)	-
4	Номер, тип этажа (этажей), на котором (которых) расположено помещение	3, Этаж
5	Адрес помещения, машино-места	Российская Федерация, Московская область, г.о Ленинский, город Видное, территория ЖК Видный город, улица имени народной артистки СССР Галины Вишневской, дом 6, корпус 1, квартира 25
	Местоположение помещения, машино-места	-
	Дополнение местоположения помещения, машино-места	-
6	Площадь помещения, машино-места (Р), м <sup>2</sup>	35.0
7	Назначение помещения	Жилое
8	Вид жилого помещения (квартира, комната (в квартире), если жилое помещение расположено в многоквартирном доме	Квартира
9	Вид (виды) разрешенного использования помещения	-
10	Наименование помещения	Квартира
11	Кадастровый номер (при наличии) или обозначение на плане этажа (или поэтажном плане) квартиры, в которой расположена комната	-
12	Сведения об отнесении к общему имуществу в многоквартирном доме или к вспомогательным помещениям	-
13	Сведения об отнесении к специализированному жилищному фонду или к жилым помещениям наемного дома социального использования или наемного дома коммерческого использования	-
14	Сведения о включении помещения в единый государственный реестр объектов культурного наследия (памятников истории и культуры) народов Российской Федерации	-
14.1	Регистрационный номер, вид и наименование объекта недвижимости в едином государственном реестре объектов культурного наследия (памятников истории и культуры) народов Российской Федерации либо регистрационный номер учетной карты объекта, представляющего собой историко-культурную ценность, вид и наименование выявленного объекта культурного наследия	-

14.2	Реквизиты решений Правительства Российской Федерации, органов охраны объектов культурного наследия о включении объекта недвижимости в единый государственный реестр объектов культурного наследия (памятников истории и культуры) народов Российской Федерации либо об отнесении объекта недвижимости к выявленным объектам культурного наследия, подлежащим государственной охране	-
14.3	Реквизиты документа, на основании которого установлены требования к сохранению, содержанию и использованию объектов культурного наследия (памятников истории и культуры) народов Российской Федерации, требования к обеспечению доступа к таким объектам либо выявленному объекту культурного наследия	-
Обозначение (номер) помещения, машино-места на плане здания, сооружения, плане этажа: 26		
Кадастровый номер: -		
№ п/п	Наименование характеристики	Значение характеристики
1	2	3
1	Вид объекта недвижимости (помещение, машино-место)	Помещение
2	Ранее присвоенный государственный учетный номер помещения, машино-места (кадастровый, инвентарный или условный номер)	-
3	Кадастровый номер исходного объекта недвижимости (объектов недвижимости)	-
4	Номер, тип этажа (этажей), на котором (которых) расположено помещение	3, Этаж
5	Адрес помещения, машино-места	Российская Федерация, Московская область, г.о Ленинский, город Видное, территория ЖК Видный город, улица имени народной артистки СССР Галины Вишневской, дом 6, корпус 1, квартира 26
	Местоположение помещения, машино-места	-
	Дополнение местоположения помещения, машино-места	-
6	Площадь помещения, машино-места (P), м2	46.3
7	Назначение помещения	Жилое
8	Вид жилого помещения (квартира, комната (в квартире), если жилое помещение расположено в многоквартирном доме)	Квартира
9	Вид (виды) разрешенного использования помещения	-
10	Наименование помещения	Квартира
11	Кадастровый номер (при наличии) или обозначение на плане этажа (или поэтажном плане) квартиры, в которой расположена комната	-
12	Сведения об отнесении к общему имуществу в многоквартирном доме или к вспомогательным помещениям	-
13	Сведения об отнесении к специализированному жилищному фонду или к жилым помещениям наемного дома социального использования или наемного дома коммерческого использования	-

14	Сведения о включении помещения в единый государственный реестр объектов культурного наследия (памятников истории и культуры) народов Российской Федерации	-
14.1	Регистрационный номер, вид и наименование объекта недвижимости в едином государственном реестре объектов культурного наследия (памятников истории и культуры) народов Российской Федерации либо регистрационный номер учетной карты объекта, представляющего собой историко-культурную ценность, вид и наименование выявленного объекта культурного наследия	-
14.2	Реквизиты решений Правительства Российской Федерации, органов охраны объектов культурного наследия о включении объекта недвижимости в единый государственный реестр объектов культурного наследия (памятников истории и культуры) народов Российской Федерации либо об отнесении объекта недвижимости к выявленным объектам культурного наследия, подлежащим государственной охране	-
14.3	Реквизиты документа, на основании которого установлены требования к сохранению, содержанию и использованию объектов культурного наследия (памятников истории и культуры) народов Российской Федерации, требования к обеспечению доступа к таким объектам либо выявленному объекту культурного наследия	-
Обозначение (номер) помещения, машино-места на плане здания, сооружения, плане этажа: 27		
Кадастровый номер: -		
№ п/п	Наименование характеристики	Значение характеристики
1	2	3
1	Вид объекта недвижимости (помещение, машино-место)	Помещение
2	Ранее присвоенный государственный учетный номер помещения, машино-места (кадастровый, инвентарный или условный номер)	-
3	Кадастровый номер исходного объекта недвижимости (объектов недвижимости)	-
4	Номер, тип этажа (этажей), на котором (которых) расположено помещение	4, Этаж
5	Адрес помещения, машино-места	Российская Федерация, Московская область, г.о Ленинский, город Видное, территория ЖК Видный город, улица имени народной артистки СССР Галины Вишневской, дом 6, корпус 1, квартира 27
	Местоположение помещения, машино-места	-
	Дополнение местоположения помещения, машино-места	-
6	Площадь помещения, машино-места (Р), м <sup>2</sup>	47.2
7	Назначение помещения	Жилое
8	Вид жилого помещения (квартира, комната (в квартире), если жилое помещение расположено в многоквартирном доме	Квартира
9	Вид (виды) разрешенного использования помещения	-



10	Наименование помещения	Квартира
11	Кадастровый номер (при наличии) или обозначение на плане этажа (или поэтажном плане) квартиры, в которой расположена комната	-
12	Сведения об отнесении к общему имуществу в многоквартирном доме или к вспомогательным помещениям	-
13	Сведения об отнесении к специализированному жилищному фонду или к жилым помещениям наемного дома социального использования или наемного дома коммерческого использования	-
14	Сведения о включении помещения в единый государственный реестр объектов культурного наследия (памятников истории и культуры) народов Российской Федерации	-
14.1	Регистрационный номер, вид и наименование объекта недвижимости в едином государственном реестре объектов культурного наследия (памятников истории и культуры) народов Российской Федерации либо регистрационный номер учетной карты объекта, представляющего собой историко-культурную ценность, вид и наименование выявленного объекта культурного наследия	-
14.2	Реквизиты решений Правительства Российской Федерации, органов охраны объектов культурного наследия о включении объекта недвижимости в единый государственный реестр объектов культурного наследия (памятников истории и культуры) народов Российской Федерации либо об отнесении объекта недвижимости к выявленным объектам культурного наследия, подлежащим государственной охране	-
14.3	Реквизиты документа, на основании которого установлены требования к сохранению, содержанию и использованию объектов культурного наследия (памятников истории и культуры) народов Российской Федерации, требования к обеспечению доступа к таким объектам либо выявленному объекту культурного наследия	-
Обозначение (номер) помещения, машино-места на плане здания, сооружения, плане этажа: 28		
Кадастровый номер: -		
№ п/п	Наименование характеристики	Значение характеристики
1	2	3
1	Вид объекта недвижимости (помещение, машино-место)	Помещение
2	Ранее присвоенный государственный учетный номер помещения, машино-места (кадастровый, инвентарный или условный номер)	-
3	Кадастровый номер исходного объекта недвижимости (объектов недвижимости)	-
4	Номер, тип этажа (этажей), на котором (которых) расположено помещение	4, Этаж

5	Адрес помещения, машино-места	Российская Федерация, Московская область, г.о Ленинский, город Видное, территория ЖК Видный город, улица имени народной артистки СССР Галины Вишневской, дом 6, корпус 1, квартира 28
	Местоположение помещения, машино-места	-
	Дополнение местоположения помещения, машино-места	-
6	Площадь помещения, машино-места (Р), м2	35.0
7	Назначение помещения	Жилое
8	Вид жилого помещения (квартира, комната (в квартире), если жилое помещение расположено в многоквартирном доме)	Квартира
9	Вид (виды) разрешенного использования помещения	-
10	Наименование помещения	Квартира
11	Кадастровый номер (при наличии) или обозначение на плане этажа (или поэтажном плане) квартиры, в которой расположена комната	-
12	Сведения об отнесении к общему имуществу в многоквартирном доме или к вспомогательным помещениям	-
13	Сведения об отнесении к специализированному жилищному фонду или к жилым помещениям наемного дома социального использования или наемного дома коммерческого использования	-
14	Сведения о включении помещения в единый государственный реестр объектов культурного наследия (памятников истории и культуры) народов Российской Федерации	-
14.1	Регистрационный номер, вид и наименование объекта недвижимости в едином государственном реестре объектов культурного наследия (памятников истории и культуры) народов Российской Федерации либо регистрационный номер учетной карты объекта, представляющего собой историко-культурную ценность, вид и наименование выявленного объекта культурного наследия	-
14.2	Реквизиты решений Правительства Российской Федерации, органов охраны объектов культурного наследия о включении объекта недвижимости в единый государственный реестр объектов культурного наследия (памятников истории и культуры) народов Российской Федерации либо об отнесении объекта недвижимости к выявленным объектам культурного наследия, подлежащим государственной охране	-
14.3	Реквизиты документа, на основании которого установлены требования к сохранению, содержанию и использованию объектов культурного наследия (памятников истории и культуры) народов Российской Федерации, требования к обеспечению доступа к таким объектам либо выявленному объекту культурного наследия	-

Обозначение (номер) помещения, машино-места на плане здания, сооружения, плане этажа: 29

Кадастровый номер: -

№ п/п	Наименование характеристики	Значение характеристики
1	2	3
1	Вид объекта недвижимости (помещение, машино-место)	Помещение
2	Ранее присвоенный государственный учетный номер помещения, машино-места (кадастровый, инвентарный или условный номер)	-
3	Кадастровый номер исходного объекта недвижимости (объектов недвижимости)	-
4	Номер, тип этажа (этажей), на котором (которых) расположено помещение	4, Этаж
5	Адрес помещения, машино-места	Российская Федерация, Московская область, г.о Ленинский, город Видное, территория ЖК Видный город, улица имени народной артистки СССР Галины Вишневской, дом 6, корпус 1, квартира 29
	Местоположение помещения, машино-места	-
	Дополнение местоположения помещения, машино-места	-
6	Площадь помещения, машино-места (Р), м <sup>2</sup>	34.9
7	Назначение помещения	Жилое
8	Вид жилого помещения (квартира, комната (в квартире), если жилое помещение расположено в многоквартирном доме	Квартира
9	Вид (виды) разрешенного использования помещения	-
10	Наименование помещения	Квартира
11	Кадастровый номер (при наличии) или обозначение на плане этажа (или поэтажном плане) квартиры, в которой расположена комната	-
12	Сведения об отнесении к общему имуществу в многоквартирном доме или к вспомогательным помещениям	-
13	Сведения об отнесении к специализированному жилищному фонду или к жилым помещениям наемного дома социального использования или наемного дома коммерческого использования	-
14	Сведения о включении помещения в единый государственный реестр объектов культурного наследия (памятников истории и культуры) народов Российской Федерации	-
14.1	Регистрационный номер, вид и наименование объекта недвижимости в едином государственном реестре объектов культурного наследия (памятников истории и культуры) народов Российской Федерации либо регистрационный номер учетной карты объекта, представляющего собой историко-культурную ценность, вид и наименование выявленного объекта культурного наследия	-

14.2	Реквизиты решений Правительства Российской Федерации, органов охраны объектов культурного наследия о включении объекта недвижимости в единый государственный реестр объектов культурного наследия (памятников истории и культуры) народов Российской Федерации либо об отнесении объекта недвижимости к выявленным объектам культурного наследия, подлежащим государственной охране	-
14.3	Реквизиты документа, на основании которого установлены требования к сохранению, содержанию и использованию объектов культурного наследия (памятников истории и культуры) народов Российской Федерации, требования к обеспечению доступа к таким объектам либо выявленному объекту культурного наследия	-
Обозначение (номер) помещения, машино-места на плане здания, сооружения, плане этажа: 30		
Кадастровый номер: -		
№ п/п	Наименование характеристики	Значение характеристики
1	2	3
1	Вид объекта недвижимости (помещение, машино-место)	Помещение
2	Ранее присвоенный государственный учетный номер помещения, машино-места (кадастровый, инвентарный или условный номер)	-
3	Кадастровый номер исходного объекта недвижимости (объектов недвижимости)	-
4	Номер, тип этажа (этажей), на котором (которых) расположено помещение	4, Этаж
5	Адрес помещения, машино-места	Российская Федерация, Московская область, г.о Ленинский, город Видное, территория ЖК Видный город, улица имени народной артистки СССР Галины Вишневской, дом 6, корпус 1, квартира 30
	Местоположение помещения, машино-места	-
	Дополнение местоположения помещения, машино-места	-
6	Площадь помещения, машино-места (Р), м <sup>2</sup>	46.2
7	Назначение помещения	Жилое
8	Вид жилого помещения (квартира, комната (в квартире), если жилое помещение расположено в многоквартирном доме)	Квартира
9	Вид (виды) разрешенного использования помещения	-
10	Наименование помещения	Квартира
11	Кадастровый номер (при наличии) или обозначение на плане этажа (или поэтажном плане) квартиры, в которой расположена комната	-
12	Сведения об отнесении к общему имуществу в многоквартирном доме или к вспомогательным помещениям	-
13	Сведения об отнесении к специализированному жилищному фонду или к жилым помещениям наемного дома социального использования или наемного дома коммерческого использования	-

14	Сведения о включении помещения в единый государственный реестр объектов культурного наследия (памятников истории и культуры) народов Российской Федерации	-
14.1	Регистрационный номер, вид и наименование объекта недвижимости в едином государственном реестре объектов культурного наследия (памятников истории и культуры) народов Российской Федерации либо регистрационный номер учетной карты объекта, представляющего собой историко-культурную ценность, вид и наименование выявленного объекта культурного наследия	-
14.2	Реквизиты решений Правительства Российской Федерации, органов охраны объектов культурного наследия о включении объекта недвижимости в единый государственный реестр объектов культурного наследия (памятников истории и культуры) народов Российской Федерации либо об отнесении объекта недвижимости к выявленным объектам культурного наследия, подлежащим государственной охране	-
14.3	Реквизиты документа, на основании которого установлены требования к сохранению, содержанию и использованию объектов культурного наследия (памятников истории и культуры) народов Российской Федерации, требования к обеспечению доступа к таким объектам либо выявленному объекту культурного наследия	-

Обозначение (номер) помещения, машино-места на плане здания, сооружения, плане этажа: 31

Кадастровый номер: -

№ п/п	Наименование характеристики	Значение характеристики
1	2	3
1	Вид объекта недвижимости (помещение, машино-место)	Помещение
2	Ранее присвоенный государственный учетный номер помещения, машино-места (кадастровый, инвентарный или условный номер)	-
3	Кадастровый номер исходного объекта недвижимости (объектов недвижимости)	-
4	Номер, тип этажа (этажей), на котором (которых) расположено помещение	1, Этаж
5	Адрес помещения, машино-места	Российская Федерация, Московская область, г.о Ленинский, город Видное, территория ЖК Видный город, улица имени народной артистки СССР Галины Вишневской, дом 6, корпус 1, квартира 31
	Местоположение помещения, машино-места	-
	Дополнение местоположения помещения, машино-места	-
6	Площадь помещения, машино-места (P), м <sup>2</sup>	67.2
7	Назначение помещения	Жилое
8	Вид жилого помещения (квартира, комната (в квартире), если жилое помещение расположено в многоквартирном доме)	Квартира
9	Вид (виды) разрешенного использования помещения	-

10	Наименование помещения	Квартира
11	Кадастровый номер (при наличии) или обозначение на плане этажа (или поэтажном плане) квартиры, в которой расположена комната	-
12	Сведения об отнесении к общему имуществу в многоквартирном доме или к вспомогательным помещениям	-
13	Сведения об отнесении к специализированному жилищному фонду или к жилым помещениям наемного дома социального использования или наемного дома коммерческого использования	-
14	Сведения о включении помещения в единый государственный реестр объектов культурного наследия (памятников истории и культуры) народов Российской Федерации	-
14.1	Регистрационный номер, вид и наименование объекта недвижимости в едином государственном реестре объектов культурного наследия (памятников истории и культуры) народов Российской Федерации либо регистрационный номер учетной карты объекта, представляющего собой историко-культурную ценность, вид и наименование выявленного объекта культурного наследия	-
14.2	Реквизиты решений Правительства Российской Федерации, органов охраны объектов культурного наследия о включении объекта недвижимости в единый государственный реестр объектов культурного наследия (памятников истории и культуры) народов Российской Федерации либо об отнесении объекта недвижимости к выявленным объектам культурного наследия, подлежащим государственной охране	-
14.3	Реквизиты документа, на основании которого установлены требования к сохранению, содержанию и использованию объектов культурного наследия (памятников истории и культуры) народов Российской Федерации, требования к обеспечению доступа к таким объектам либо выявленному объекту культурного наследия	-
Обозначение (номер) помещения, машино-места на плане здания, сооружения, плане этажа: 32		
Кадастровый номер: -		
№ п/п	Наименование характеристики	Значение характеристики
1	2	3
1	Вид объекта недвижимости (помещение, машино-место)	Помещение
2	Ранее присвоенный государственный учетный номер помещения, машино-места (кадастровый, инвентарный или условный номер)	-
3	Кадастровый номер исходного объекта недвижимости (объектов недвижимости)	-
4	Номер, тип этажа (этажей), на котором (которых) расположено помещение	1, Этаж

5	Адрес помещения, машино-места	Российская Федерация, Московская область, г.о Ленинский, город Видное, территория ЖК Видный город, улица имени народной артистки СССР Галины Вишневской, дом 6, корпус 1, квартира 32
	Местоположение помещения, машино-места	-
	Дополнение местоположения помещения, машино-места	-
6	Площадь помещения, машино-места (Р), м2	47.7
7	Назначение помещения	Жилое
8	Вид жилого помещения (квартира, комната (в квартире), если жилое помещение расположено в многоквартирном доме)	Квартира
9	Вид (виды) разрешенного использования помещения	-
10	Наименование помещения	Квартира
11	Кадастровый номер (при наличии) или обозначение на плане этажа (или поэтажном плане) квартиры, в которой расположена комната	-
12	Сведения об отнесении к общему имуществу в многоквартирном доме или к вспомогательным помещениям	-
13	Сведения об отнесении к специализированному жилищному фонду или к жилым помещениям наемного дома социального использования или наемного дома коммерческого использования	-
14	Сведения о включении помещения в единый государственный реестр объектов культурного наследия (памятников истории и культуры) народов Российской Федерации	-
14.1	Регистрационный номер, вид и наименование объекта недвижимости в едином государственном реестре объектов культурного наследия (памятников истории и культуры) народов Российской Федерации либо регистрационный номер учетной карты объекта, представляющего собой историко-культурную ценность, вид и наименование выявленного объекта культурного наследия	-
14.2	Реквизиты решений Правительства Российской Федерации, органов охраны объектов культурного наследия о включении объекта недвижимости в единый государственный реестр объектов культурного наследия (памятников истории и культуры) народов Российской Федерации либо об отнесении объекта недвижимости к выявленным объектам культурного наследия, подлежащим государственной охране	-
14.3	Реквизиты документа, на основании которого установлены требования к сохранению, содержанию и использованию объектов культурного наследия (памятников истории и культуры) народов Российской Федерации, требования к обеспечению доступа к таким объектам либо выявленному объекту культурного наследия	-

Обозначение (номер) помещения, машино-места на плане здания, сооружения, плане этажа: 33

Кадастровый номер: -

№ п/п	Наименование характеристики	Значение характеристики
1	2	3
1	Вид объекта недвижимости (помещение, машино-место)	Помещение
2	Ранее присвоенный государственный учетный номер помещения, машино-места (кадастровый, инвентарный или условный номер)	-
3	Кадастровый номер исходного объекта недвижимости (объектов недвижимости)	-
4	Номер, тип этажа (этажей), на котором (которых) расположено помещение	1, Этаж
5	Адрес помещения, машино-места	Российская Федерация, Московская область, г.о Ленинский, город Видное, территория ЖК Видный город, улица имени народной артистки СССР Галины Вишневской, дом 6, корпус 1, квартира 33
	Местоположение помещения, машино-места	-
	Дополнение местоположения помещения, машино-места	-
6	Площадь помещения, машино-места (Р), м <sup>2</sup>	34.1
7	Назначение помещения	Жилое
8	Вид жилого помещения (квартира, комната (в квартире), если жилое помещение расположено в многоквартирном доме	Квартира
9	Вид (виды) разрешенного использования помещения	-
10	Наименование помещения	Квартира
11	Кадастровый номер (при наличии) или обозначение на плане этажа (или поэтажном плане) квартиры, в которой расположена комната	-
12	Сведения об отнесении к общему имуществу в многоквартирном доме или к вспомогательным помещениям	-
13	Сведения об отнесении к специализированному жилищному фонду или к жилым помещениям наемного дома социального использования или наемного дома коммерческого использования	-
14	Сведения о включении помещения в единый государственный реестр объектов культурного наследия (памятников истории и культуры) народов Российской Федерации	-
14.1	Регистрационный номер, вид и наименование объекта недвижимости в едином государственном реестре объектов культурного наследия (памятников истории и культуры) народов Российской Федерации либо регистрационный номер учетной карты объекта, представляющего собой историко-культурную ценность, вид и наименование выявленного объекта культурного наследия	-



14.2	Реквизиты решений Правительства Российской Федерации, органов охраны объектов культурного наследия о включении объекта недвижимости в единый государственный реестр объектов культурного наследия (памятников истории и культуры) народов Российской Федерации либо об отнесении объекта недвижимости к выявленным объектам культурного наследия, подлежащим государственной охране	-
14.3	Реквизиты документа, на основании которого установлены требования к сохранению, содержанию и использованию объектов культурного наследия (памятников истории и культуры) народов Российской Федерации, требования к обеспечению доступа к таким объектам либо выявленному объекту культурного наследия	-
Обозначение (номер) помещения, машино-места на плане здания, сооружения, плане этажа: 34		
Кадастровый номер: -		
№ п/п	Наименование характеристики	Значение характеристики
1	2	3
1	Вид объекта недвижимости (помещение, машино-место)	Помещение
2	Ранее присвоенный государственный учетный номер помещения, машино-места (кадастровый, инвентарный или условный номер)	-
3	Кадастровый номер исходного объекта недвижимости (объектов недвижимости)	-
4	Номер, тип этажа (этажей), на котором (которых) расположено помещение	1, Этаж
5	Адрес помещения, машино-места	Российская Федерация, Московская область, г.о Ленинский, город Видное, территория ЖК Видный город, улица имени народной артистки СССР Галины Вишневской, дом 6, корпус 1, квартира 34
	Местоположение помещения, машино-места	-
	Дополнение местоположения помещения, машино-места	-
6	Площадь помещения, машино-места (Р), м <sup>2</sup>	36.3
7	Назначение помещения	Жилое
8	Вид жилого помещения (квартира, комната (в квартире), если жилое помещение расположено в многоквартирном доме)	Квартира
9	Вид (виды) разрешенного использования помещения	-
10	Наименование помещения	Квартира
11	Кадастровый номер (при наличии) или обозначение на плане этажа (или поэтажном плане) квартиры, в которой расположена комната	-
12	Сведения об отнесении к общему имуществу в многоквартирном доме или к вспомогательным помещениям	-
13	Сведения об отнесении к специализированному жилищному фонду или к жилым помещениям наемного дома социального использования или наемного дома коммерческого использования	-

14	Сведения о включении помещения в единый государственный реестр объектов культурного наследия (памятников истории и культуры) народов Российской Федерации	-
14.1	Регистрационный номер, вид и наименование объекта недвижимости в едином государственном реестре объектов культурного наследия (памятников истории и культуры) народов Российской Федерации либо регистрационный номер учетной карты объекта, представляющего собой историко-культурную ценность, вид и наименование выявленного объекта культурного наследия	-
14.2	Реквизиты решений Правительства Российской Федерации, органов охраны объектов культурного наследия о включении объекта недвижимости в единый государственный реестр объектов культурного наследия (памятников истории и культуры) народов Российской Федерации либо об отнесении объекта недвижимости к выявленным объектам культурного наследия, подлежащим государственной охране	-
14.3	Реквизиты документа, на основании которого установлены требования к сохранению, содержанию и использованию объектов культурного наследия (памятников истории и культуры) народов Российской Федерации, требования к обеспечению доступа к таким объектам либо выявленному объекту культурного наследия	-
Обозначение (номер) помещения, машино-места на плане здания, сооружения, плане этажа: 35		
Кадастровый номер: -		
№ п/п	Наименование характеристики	Значение характеристики
1	2	3
1	Вид объекта недвижимости (помещение, машино-место)	Помещение
2	Ранее присвоенный государственный учетный номер помещения, машино-места (кадастровый, инвентарный или условный номер)	-
3	Кадастровый номер исходного объекта недвижимости (объектов недвижимости)	-
4	Номер, тип этажа (этажей), на котором (которых) расположено помещение	2, Этаж
5	Адрес помещения, машино-места	Российская Федерация, Московская область, г.о Ленинский, город Видное, территория ЖК Видный город, улица имени народной артистки СССР Галины Вишневской, дом 6, корпус 1, квартира 35
	Местоположение помещения, машино-места	-
	Дополнение местоположения помещения, машино-места	-
6	Площадь помещения, машино-места (Р), м <sup>2</sup>	47.4
7	Назначение помещения	Жилое
8	Вид жилого помещения (квартира, комната (в квартире), если жилое помещение расположено в многоквартирном доме)	Квартира
9	Вид (виды) разрешенного использования помещения	-

10	Наименование помещения	Квартира
11	Кадастровый номер (при наличии) или обозначение на плане этажа (или поэтажном плане) квартиры, в которой расположена комната	-
12	Сведения об отнесении к общему имуществу в многоквартирном доме или к вспомогательным помещениям	-
13	Сведения об отнесении к специализированному жилищному фонду или к жилым помещениям наемного дома социального использования или наемного дома коммерческого использования	-
14	Сведения о включении помещения в единый государственный реестр объектов культурного наследия (памятников истории и культуры) народов Российской Федерации	-
14.1	Регистрационный номер, вид и наименование объекта недвижимости в едином государственном реестре объектов культурного наследия (памятников истории и культуры) народов Российской Федерации либо регистрационный номер учетной карты объекта, представляющего собой историко-культурную ценность, вид и наименование выявленного объекта культурного наследия	-
14.2	Реквизиты решений Правительства Российской Федерации, органов охраны объектов культурного наследия о включении объекта недвижимости в единый государственный реестр объектов культурного наследия (памятников истории и культуры) народов Российской Федерации либо об отнесении объекта недвижимости к выявленным объектам культурного наследия, подлежащим государственной охране	-
14.3	Реквизиты документа, на основании которого установлены требования к сохранению, содержанию и использованию объектов культурного наследия (памятников истории и культуры) народов Российской Федерации, требования к обеспечению доступа к таким объектам либо выявленному объекту культурного наследия	-
Обозначение (номер) помещения, машино-места на плане здания, сооружения, плане этажа: 36		
Кадастровый номер: -		
№ п/п	Наименование характеристики	Значение характеристики
1	2	3
1	Вид объекта недвижимости (помещение, машино-место)	Помещение
2	Ранее присвоенный государственный учетный номер помещения, машино-места (кадастровый, инвентарный или условный номер)	-
3	Кадастровый номер исходного объекта недвижимости (объектов недвижимости)	-
4	Номер, тип этажа (этажей), на котором (которых) расположено помещение	2, Этаж

5	Адрес помещения, машино-места	Российская Федерация, Московская область, г.о Ленинский, город Видное, территория ЖК Видный город, улица имени народной артистки СССР Галины Вишневской, дом 6, корпус 1, квартира 36
	Местоположение помещения, машино-места	-
	Дополнение местоположения помещения, машино-места	-
6	Площадь помещения, машино-места (Р), м2	33.9
7	Назначение помещения	Жилое
8	Вид жилого помещения (квартира, комната (в квартире), если жилое помещение расположено в многоквартирном доме)	Квартира
9	Вид (виды) разрешенного использования помещения	-
10	Наименование помещения	Квартира
11	Кадастровый номер (при наличии) или обозначение на плане этажа (или поэтажном плане) квартиры, в которой расположена комната	-
12	Сведения об отнесении к общему имуществу в многоквартирном доме или к вспомогательным помещениям	-
13	Сведения об отнесении к специализированному жилищному фонду или к жилым помещениям наемного дома социального использования или наемного дома коммерческого использования	-
14	Сведения о включении помещения в единый государственный реестр объектов культурного наследия (памятников истории и культуры) народов Российской Федерации	-
14.1	Регистрационный номер, вид и наименование объекта недвижимости в едином государственном реестре объектов культурного наследия (памятников истории и культуры) народов Российской Федерации либо регистрационный номер учетной карты объекта, представляющего собой историко-культурную ценность, вид и наименование выявленного объекта культурного наследия	-
14.2	Реквизиты решений Правительства Российской Федерации, органов охраны объектов культурного наследия о включении объекта недвижимости в единый государственный реестр объектов культурного наследия (памятников истории и культуры) народов Российской Федерации либо об отнесении объекта недвижимости к выявленным объектам культурного наследия, подлежащим государственной охране	-
14.3	Реквизиты документа, на основании которого установлены требования к сохранению, содержанию и использованию объектов культурного наследия (памятников истории и культуры) народов Российской Федерации, требования к обеспечению доступа к таким объектам либо выявленному объекту культурного наследия	-

Обозначение (номер) помещения, машино-места на плане здания, сооружения, плане этажа: 37		
Кадастровый номер: -		
№ п/п	Наименование характеристики	Значение характеристики
1	2	3
1	Вид объекта недвижимости (помещение, машино-место)	Помещение
2	Ранее присвоенный государственный учетный номер помещения, машино-места (кадастровый, инвентарный или условный номер)	-
3	Кадастровый номер исходного объекта недвижимости (объектов недвижимости)	-
4	Номер, тип этажа (этажей), на котором (которых) расположено помещение	2, Этаж
5	Адрес помещения, машино-места	Российская Федерация, Московская область, г.о Ленинский, город Видное, территория ЖК Видный город, улица имени народной артистки СССР Галины Вишневской, дом 6, корпус 1, квартира 37
	Местоположение помещения, машино-места	-
	Дополнение местоположения помещения, машино-места	-
6	Площадь помещения, машино-места (Р), м <sup>2</sup>	42.8
7	Назначение помещения	Жилое
8	Вид жилого помещения (квартира, комната (в квартире), если жилое помещение расположено в многоквартирном доме)	Квартира
9	Вид (виды) разрешенного использования помещения	-
10	Наименование помещения	Квартира
11	Кадастровый номер (при наличии) или обозначение на плане этажа (или поэтажном плане) квартиры, в которой расположена комната	-
12	Сведения об отнесении к общему имуществу в многоквартирном доме или к вспомогательным помещениям	-
13	Сведения об отнесении к специализированному жилищному фонду или к жилым помещениям наемного дома социального использования или наемного дома коммерческого использования	-
14	Сведения о включении помещения в единый государственный реестр объектов культурного наследия (памятников истории и культуры) народов Российской Федерации	-
14.1	Регистрационный номер, вид и наименование объекта недвижимости в едином государственном реестре объектов культурного наследия (памятников истории и культуры) народов Российской Федерации либо регистрационный номер учетной карты объекта, представляющего собой историко-культурную ценность, вид и наименование выявленного объекта культурного наследия	-

14.2	Реквизиты решений Правительства Российской Федерации, органов охраны объектов культурного наследия о включении объекта недвижимости в единый государственный реестр объектов культурного наследия (памятников истории и культуры) народов Российской Федерации либо об отнесении объекта недвижимости к выявленным объектам культурного наследия, подлежащим государственной охране	-
14.3	Реквизиты документа, на основании которого установлены требования к сохранению, содержанию и использованию объектов культурного наследия (памятников истории и культуры) народов Российской Федерации, требования к обеспечению доступа к таким объектам либо выявленному объекту культурного наследия	-
Обозначение (номер) помещения, машино-места на плане здания, сооружения, плане этажа: 38		
Кадастровый номер: -		
№ п/п	Наименование характеристики	Значение характеристики
1	2	3
1	Вид объекта недвижимости (помещение, машино-место)	Помещение
2	Ранее присвоенный государственный учетный номер помещения, машино-места (кадастровый, инвентарный или условный номер)	-
3	Кадастровый номер исходного объекта недвижимости (объектов недвижимости)	-
4	Номер, тип этажа (этажей), на котором (которых) расположено помещение	2, Этаж
5	Адрес помещения, машино-места	Российская Федерация, Московская область, г.о Ленинский, город Видное, территория ЖК Видный город, улица имени народной артистки СССР Галины Вишневской, дом 6, корпус 1, квартира 38
	Местоположение помещения, машино-места	-
	Дополнение местоположения помещения, машино-места	-
6	Площадь помещения, машино-места (P), м2	39.9
7	Назначение помещения	Жилое
8	Вид жилого помещения (квартира, комната (в квартире), если жилое помещение расположено в многоквартирном доме)	Квартира
9	Вид (виды) разрешенного использования помещения	-
10	Наименование помещения	Квартира
11	Кадастровый номер (при наличии) или обозначение на плане этажа (или поэтажном плане) квартиры, в которой расположена комната	-
12	Сведения об отнесении к общему имуществу в многоквартирном доме или к вспомогательным помещениям	-
13	Сведения об отнесении к специализированному жилищному фонду или к жилым помещениям наемного дома социального использования или наемного дома коммерческого использования	-

14	Сведения о включении помещения в единый государственный реестр объектов культурного наследия (памятников истории и культуры) народов Российской Федерации	-
14.1	Регистрационный номер, вид и наименование объекта недвижимости в едином государственном реестре объектов культурного наследия (памятников истории и культуры) народов Российской Федерации либо регистрационный номер учетной карты объекта, представляющего собой историко-культурную ценность, вид и наименование выявленного объекта культурного наследия	-
14.2	Реквизиты решений Правительства Российской Федерации, органов охраны объектов культурного наследия о включении объекта недвижимости в единый государственный реестр объектов культурного наследия (памятников истории и культуры) народов Российской Федерации либо об отнесении объекта недвижимости к выявленным объектам культурного наследия, подлежащим государственной охране	-
14.3	Реквизиты документа, на основании которого установлены требования к сохранению, содержанию и использованию объектов культурного наследия (памятников истории и культуры) народов Российской Федерации, требования к обеспечению доступа к таким объектам либо выявленному объекту культурного наследия	-

Обозначение (номер) помещения, машино-места на плане здания, сооружения, плане этажа: 39

Кадастровый номер: -

№ п/п	Наименование характеристики	Значение характеристики
1	2	3
1	Вид объекта недвижимости (помещение, машино-место)	Помещение
2	Ранее присвоенный государственный учетный номер помещения, машино-места (кадастровый, инвентарный или условный номер)	-
3	Кадастровый номер исходного объекта недвижимости (объектов недвижимости)	-
4	Номер, тип этажа (этажей), на котором (которых) расположено помещение	2, Этаж
5	Адрес помещения, машино-места	Российская Федерация, Московская область, г.о Ленинский, город Видное, территория ЖК Видный город, улица имени народной артистки СССР Галины Вишневской, дом 6, корпус 1, квартира 39
	Местоположение помещения, машино-места	-
	Дополнение местоположения помещения, машино-места	-
6	Площадь помещения, машино-места (P), м <sup>2</sup>	48.6
7	Назначение помещения	Жилое
8	Вид жилого помещения (квартира, комната (в квартире), если жилое помещение расположено в многоквартирном доме)	Квартира
9	Вид (виды) разрешенного использования помещения	-

10	Наименование помещения	Квартира
11	Кадастровый номер (при наличии) или обозначение на плане этажа (или поэтажном плане) квартиры, в которой расположена комната	-
12	Сведения об отнесении к общему имуществу в многоквартирном доме или к вспомогательным помещениям	-
13	Сведения об отнесении к специализированному жилищному фонду или к жилым помещениям наемного дома социального использования или наемного дома коммерческого использования	-
14	Сведения о включении помещения в единый государственный реестр объектов культурного наследия (памятников истории и культуры) народов Российской Федерации	-
14.1	Регистрационный номер, вид и наименование объекта недвижимости в едином государственном реестре объектов культурного наследия (памятников истории и культуры) народов Российской Федерации либо регистрационный номер учетной карты объекта, представляющего собой историко-культурную ценность, вид и наименование выявленного объекта культурного наследия	-
14.2	Реквизиты решений Правительства Российской Федерации, органов охраны объектов культурного наследия о включении объекта недвижимости в единый государственный реестр объектов культурного наследия (памятников истории и культуры) народов Российской Федерации либо об отнесении объекта недвижимости к выявленным объектам культурного наследия, подлежащим государственной охране	-
14.3	Реквизиты документа, на основании которого установлены требования к сохранению, содержанию и использованию объектов культурного наследия (памятников истории и культуры) народов Российской Федерации, требования к обеспечению доступа к таким объектам либо выявленному объекту культурного наследия	-
Обозначение (номер) помещения, машино-места на плане здания, сооружения, плане этажа: 40		
Кадастровый номер: -		
№ п/п	Наименование характеристики	Значение характеристики
1	2	3
1	Вид объекта недвижимости (помещение, машино-место)	Помещение
2	Ранее присвоенный государственный учетный номер помещения, машино-места (кадастровый, инвентарный или условный номер)	-
3	Кадастровый номер исходного объекта недвижимости (объектов недвижимости)	-
4	Номер, тип этажа (этажей), на котором (которых) расположено помещение	3, Этаж



5	Адрес помещения, машино-места	Российская Федерация, Московская область, г.о Ленинский, город Видное, территория ЖК Видный город, улица имени народной артистки СССР Галины Вишневской, дом 6, корпус 1, квартира 40
	Местоположение помещения, машино-места	-
	Дополнение местоположения помещения, машино-места	-
6	Площадь помещения, машино-места (Р), м2	47.4
7	Назначение помещения	Жилое
8	Вид жилого помещения (квартира, комната (в квартире), если жилое помещение расположено в многоквартирном доме)	Квартира
9	Вид (виды) разрешенного использования помещения	-
10	Наименование помещения	Квартира
11	Кадастровый номер (при наличии) или обозначение на плане этажа (или поэтажном плане) квартиры, в которой расположена комната	-
12	Сведения об отнесении к общему имуществу в многоквартирном доме или к вспомогательным помещениям	-
13	Сведения об отнесении к специализированному жилищному фонду или к жилым помещениям наемного дома социального использования или наемного дома коммерческого использования	-
14	Сведения о включении помещения в единый государственный реестр объектов культурного наследия (памятников истории и культуры) народов Российской Федерации	-
14.1	Регистрационный номер, вид и наименование объекта недвижимости в едином государственном реестре объектов культурного наследия (памятников истории и культуры) народов Российской Федерации либо регистрационный номер учетной карты объекта, представляющего собой историко-культурную ценность, вид и наименование выявленного объекта культурного наследия	-
14.2	Реквизиты решений Правительства Российской Федерации, органов охраны объектов культурного наследия о включении объекта недвижимости в единый государственный реестр объектов культурного наследия (памятников истории и культуры) народов Российской Федерации либо об отнесении объекта недвижимости к выявленным объектам культурного наследия, подлежащим государственной охране	-
14.3	Реквизиты документа, на основании которого установлены требования к сохранению, содержанию и использованию объектов культурного наследия (памятников истории и культуры) народов Российской Федерации, требования к обеспечению доступа к таким объектам либо выявленному объекту культурного наследия	-

Обозначение (номер) помещения, машино-места на плане здания, сооружения, плане этажа: 41

Кадастровый номер: -

№ п/п	Наименование характеристики	Значение характеристики
1	2	3
1	Вид объекта недвижимости (помещение, машино-место)	Помещение
2	Ранее присвоенный государственный учетный номер помещения, машино-места (кадастровый, инвентарный или условный номер)	-
3	Кадастровый номер исходного объекта недвижимости (объектов недвижимости)	-
4	Номер, тип этажа (этажей), на котором (которых) расположено помещение	3, Этаж
5	Адрес помещения, машино-места	Российская Федерация, Московская область, г.о Ленинский, город Видное, территория ЖК Видный город, улица имени народной артистки СССР Галины Вишневской, дом 6, корпус 1, квартира 41
	Местоположение помещения, машино-места	-
	Дополнение местоположения помещения, машино-места	-
6	Площадь помещения, машино-места (Р), м <sup>2</sup>	33.6
7	Назначение помещения	Жилое
8	Вид жилого помещения (квартира, комната (в квартире), если жилое помещение расположено в многоквартирном доме	Квартира
9	Вид (виды) разрешенного использования помещения	-
10	Наименование помещения	Квартира
11	Кадастровый номер (при наличии) или обозначение на плане этажа (или поэтажном плане) квартиры, в которой расположена комната	-
12	Сведения об отнесении к общему имуществу в многоквартирном доме или к вспомогательным помещениям	-
13	Сведения об отнесении к специализированному жилищному фонду или к жилым помещениям наемного дома социального использования или наемного дома коммерческого использования	-
14	Сведения о включении помещения в единый государственный реестр объектов культурного наследия (памятников истории и культуры) народов Российской Федерации	-
14.1	Регистрационный номер, вид и наименование объекта недвижимости в едином государственном реестре объектов культурного наследия (памятников истории и культуры) народов Российской Федерации либо регистрационный номер учетной карты объекта, представляющего собой историко-культурную ценность, вид и наименование выявленного объекта культурного наследия	-

14.2	Реквизиты решений Правительства Российской Федерации, органов охраны объектов культурного наследия о включении объекта недвижимости в единый государственный реестр объектов культурного наследия (памятников истории и культуры) народов Российской Федерации либо об отнесении объекта недвижимости к выявленным объектам культурного наследия, подлежащим государственной охране	-
14.3	Реквизиты документа, на основании которого установлены требования к сохранению, содержанию и использованию объектов культурного наследия (памятников истории и культуры) народов Российской Федерации, требования к обеспечению доступа к таким объектам либо выявленному объекту культурного наследия	-
Обозначение (номер) помещения, машино-места на плане здания, сооружения, плане этажа: 42		
Кадастровый номер: -		
№ п/п	Наименование характеристики	Значение характеристики
1	2	3
1	Вид объекта недвижимости (помещение, машино-место)	Помещение
2	Ранее присвоенный государственный учетный номер помещения, машино-места (кадастровый, инвентарный или условный номер)	-
3	Кадастровый номер исходного объекта недвижимости (объектов недвижимости)	-
4	Номер, тип этажа (этажей), на котором (которых) расположено помещение	3, Этаж
5	Адрес помещения, машино-места	Российская Федерация, Московская область, г.о Ленинский, город Видное, территория ЖК Видный город, улица имени народной артистки СССР Галины Вишневской, дом 6, корпус 1, квартира 42
	Местоположение помещения, машино-места	-
	Дополнение местоположения помещения, машино-места	-
6	Площадь помещения, машино-места (P), м <sup>2</sup>	42.6
7	Назначение помещения	Жилое
8	Вид жилого помещения (квартира, комната (в квартире), если жилое помещение расположено в многоквартирном доме)	Квартира
9	Вид (виды) разрешенного использования помещения	-
10	Наименование помещения	Квартира
11	Кадастровый номер (при наличии) или обозначение на плане этажа (или поэтажном плане) квартиры, в которой расположена комната	-
12	Сведения об отнесении к общему имуществу в многоквартирном доме или к вспомогательным помещениям	-
13	Сведения об отнесении к специализированному жилищному фонду или к жилым помещениям наемного дома социального использования или наемного дома коммерческого использования	-

14	Сведения о включении помещения в единый государственный реестр объектов культурного наследия (памятников истории и культуры) народов Российской Федерации	-
14.1	Регистрационный номер, вид и наименование объекта недвижимости в едином государственном реестре объектов культурного наследия (памятников истории и культуры) народов Российской Федерации либо регистрационный номер учетной карты объекта, представляющего собой историко-культурную ценность, вид и наименование выявленного объекта культурного наследия	-
14.2	Реквизиты решений Правительства Российской Федерации, органов охраны объектов культурного наследия о включении объекта недвижимости в единый государственный реестр объектов культурного наследия (памятников истории и культуры) народов Российской Федерации либо об отнесении объекта недвижимости к выявленным объектам культурного наследия, подлежащим государственной охране	-
14.3	Реквизиты документа, на основании которого установлены требования к сохранению, содержанию и использованию объектов культурного наследия (памятников истории и культуры) народов Российской Федерации, требования к обеспечению доступа к таким объектам либо выявленному объекту культурного наследия	-
Обозначение (номер) помещения, машино-места на плане здания, сооружения, плане этажа: 43		
Кадастровый номер: -		
№ п/п	Наименование характеристики	Значение характеристики
1	2	3
1	Вид объекта недвижимости (помещение, машино-место)	Помещение
2	Ранее присвоенный государственный учетный номер помещения, машино-места (кадастровый, инвентарный или условный номер)	-
3	Кадастровый номер исходного объекта недвижимости (объектов недвижимости)	-
4	Номер, тип этажа (этажей), на котором (которых) расположено помещение	3, Этаж
5	Адрес помещения, машино-места	Российская Федерация, Московская область, г.о Ленинский, город Видное, территория ЖК Видный город, улица имени народной артистки СССР Галины Вишневской, дом 6, корпус 1, квартира 43
	Местоположение помещения, машино-места	-
	Дополнение местоположения помещения, машино-места	-
6	Площадь помещения, машино-места (P), м2	40.4
7	Назначение помещения	Жилое
8	Вид жилого помещения (квартира, комната (в квартире), если жилое помещение расположено в многоквартирном доме	Квартира
9	Вид (виды) разрешенного использования помещения	-

10	Наименование помещения	Квартира
11	Кадастровый номер (при наличии) или обозначение на плане этажа (или поэтажном плане) квартиры, в которой расположена комната	-
12	Сведения об отнесении к общему имуществу в многоквартирном доме или к вспомогательным помещениям	-
13	Сведения об отнесении к специализированному жилищному фонду или к жилым помещениям наемного дома социального использования или наемного дома коммерческого использования	-
14	Сведения о включении помещения в единый государственный реестр объектов культурного наследия (памятников истории и культуры) народов Российской Федерации	-
14.1	Регистрационный номер, вид и наименование объекта недвижимости в едином государственном реестре объектов культурного наследия (памятников истории и культуры) народов Российской Федерации либо регистрационный номер учетной карты объекта, представляющего собой историко-культурную ценность, вид и наименование выявленного объекта культурного наследия	-
14.2	Реквизиты решений Правительства Российской Федерации, органов охраны объектов культурного наследия о включении объекта недвижимости в единый государственный реестр объектов культурного наследия (памятников истории и культуры) народов Российской Федерации либо об отнесении объекта недвижимости к выявленным объектам культурного наследия, подлежащим государственной охране	-
14.3	Реквизиты документа, на основании которого установлены требования к сохранению, содержанию и использованию объектов культурного наследия (памятников истории и культуры) народов Российской Федерации, требования к обеспечению доступа к таким объектам либо выявленному объекту культурного наследия	-
Обозначение (номер) помещения, машино-места на плане здания, сооружения, плане этажа: 44		
Кадастровый номер: -		
№ п/п	Наименование характеристики	Значение характеристики
1	2	3
1	Вид объекта недвижимости (помещение, машино-место)	Помещение
2	Ранее присвоенный государственный учетный номер помещения, машино-места (кадастровый, инвентарный или условный номер)	-
3	Кадастровый номер исходного объекта недвижимости (объектов недвижимости)	-
4	Номер, тип этажа (этажей), на котором (которых) расположено помещение	3, Этаж

5	Адрес помещения, машино-места	Российская Федерация, Московская область, г.о Ленинский, город Видное, территория ЖК Видный город, улица имени народной артистки СССР Галины Вишневской, дом 6, корпус 1, квартира 44
	Местоположение помещения, машино-места	-
	Дополнение местоположения помещения, машино-места	-
6	Площадь помещения, машино-места (Р), м2	48.4
7	Назначение помещения	Жилое
8	Вид жилого помещения (квартира, комната (в квартире), если жилое помещение расположено в многоквартирном доме)	Квартира
9	Вид (виды) разрешенного использования помещения	-
10	Наименование помещения	Квартира
11	Кадастровый номер (при наличии) или обозначение на плане этажа (или поэтажном плане) квартиры, в которой расположена комната	-
12	Сведения об отнесении к общему имуществу в многоквартирном доме или к вспомогательным помещениям	-
13	Сведения об отнесении к специализированному жилищному фонду или к жилым помещениям наемного дома социального использования или наемного дома коммерческого использования	-
14	Сведения о включении помещения в единый государственный реестр объектов культурного наследия (памятников истории и культуры) народов Российской Федерации	-
14.1	Регистрационный номер, вид и наименование объекта недвижимости в едином государственном реестре объектов культурного наследия (памятников истории и культуры) народов Российской Федерации либо регистрационный номер учетной карты объекта, представляющего собой историко-культурную ценность, вид и наименование выявленного объекта культурного наследия	-
14.2	Реквизиты решений Правительства Российской Федерации, органов охраны объектов культурного наследия о включении объекта недвижимости в единый государственный реестр объектов культурного наследия (памятников истории и культуры) народов Российской Федерации либо об отнесении объекта недвижимости к выявленным объектам культурного наследия, подлежащим государственной охране	-
14.3	Реквизиты документа, на основании которого установлены требования к сохранению, содержанию и использованию объектов культурного наследия (памятников истории и культуры) народов Российской Федерации, требования к обеспечению доступа к таким объектам либо выявленному объекту культурного наследия	-

Обозначение (номер) помещения, машино-места на плане здания, сооружения, плане этажа: 45		
Кадастровый номер: -		
№ п/п	Наименование характеристики	Значение характеристики
1	2	3
1	Вид объекта недвижимости (помещение, машино-место)	Помещение
2	Ранее присвоенный государственный учетный номер помещения, машино-места (кадастровый, инвентарный или условный номер)	-
3	Кадастровый номер исходного объекта недвижимости (объектов недвижимости)	-
4	Номер, тип этажа (этажей), на котором (которых) расположено помещение	4, Этаж
5	Адрес помещения, машино-места	Российская Федерация, Московская область, г.о Ленинский, город Видное, территория ЖК Видный город, улица имени народной артистки СССР Галины Вишневской, дом 6, корпус 1, квартира 45
	Местоположение помещения, машино-места	-
	Дополнение местоположения помещения, машино-места	-
6	Площадь помещения, машино-места (Р), м2	47.3
7	Назначение помещения	Жилое
8	Вид жилого помещения (квартира, комната (в квартире), если жилое помещение расположено в многоквартирном доме	Квартира
9	Вид (виды) разрешенного использования помещения	-
10	Наименование помещения	Квартира
11	Кадастровый номер (при наличии) или обозначение на плане этажа (или поэтажном плане) квартиры, в которой расположена комната	-
12	Сведения об отнесении к общему имуществу в многоквартирном доме или к вспомогательным помещениям	-
13	Сведения об отнесении к специализированному жилищному фонду или к жилым помещениям наемного дома социального использования или наемного дома коммерческого использования	-
14	Сведения о включении помещения в единый государственный реестр объектов культурного наследия (памятников истории и культуры) народов Российской Федерации	-
14.1	Регистрационный номер, вид и наименование объекта недвижимости в едином государственном реестре объектов культурного наследия (памятников истории и культуры) народов Российской Федерации либо регистрационный номер учетной карты объекта, представляющего собой историко-культурную ценность, вид и наименование выявленного объекта культурного наследия	-

14.2	Реквизиты решений Правительства Российской Федерации, органов охраны объектов культурного наследия о включении объекта недвижимости в единый государственный реестр объектов культурного наследия (памятников истории и культуры) народов Российской Федерации либо об отнесении объекта недвижимости к выявленным объектам культурного наследия, подлежащим государственной охране	-
14.3	Реквизиты документа, на основании которого установлены требования к сохранению, содержанию и использованию объектов культурного наследия (памятников истории и культуры) народов Российской Федерации, требования к обеспечению доступа к таким объектам либо выявленному объекту культурного наследия	-
Обозначение (номер) помещения, машино-места на плане здания, сооружения, плане этажа: 46		
Кадастровый номер: -		
№ п/п	Наименование характеристики	Значение характеристики
1	2	3
1	Вид объекта недвижимости (помещение, машино-место)	Помещение
2	Ранее присвоенный государственный учетный номер помещения, машино-места (кадастровый, инвентарный или условный номер)	-
3	Кадастровый номер исходного объекта недвижимости (объектов недвижимости)	-
4	Номер, тип этажа (этажей), на котором (которых) расположено помещение	4, Этаж
5	Адрес помещения, машино-места	Российская Федерация, Московская область, г.о Ленинский, город Видное, территория ЖК Видный город, улица имени народной артистки СССР Галины Вишневской, дом 6, корпус 1, квартира 46
	Местоположение помещения, машино-места	-
	Дополнение местоположения помещения, машино-места	-
6	Площадь помещения, машино-места (Р), м <sup>2</sup>	33.7
7	Назначение помещения	Жилое
8	Вид жилого помещения (квартира, комната (в квартире), если жилое помещение расположено в многоквартирном доме)	Квартира
9	Вид (виды) разрешенного использования помещения	-
10	Наименование помещения	Квартира
11	Кадастровый номер (при наличии) или обозначение на плане этажа (или поэтажном плане) квартиры, в которой расположена комната	-
12	Сведения об отнесении к общему имуществу в многоквартирном доме или к вспомогательным помещениям	-
13	Сведения об отнесении к специализированному жилищному фонду или к жилым помещениям наемного дома социального использования или наемного дома коммерческого использования	-



14	Сведения о включении помещения в единый государственный реестр объектов культурного наследия (памятников истории и культуры) народов Российской Федерации	-
14.1	Регистрационный номер, вид и наименование объекта недвижимости в едином государственном реестре объектов культурного наследия (памятников истории и культуры) народов Российской Федерации либо регистрационный номер учетной карты объекта, представляющего собой историко-культурную ценность, вид и наименование выявленного объекта культурного наследия	-
14.2	Реквизиты решений Правительства Российской Федерации, органов охраны объектов культурного наследия о включении объекта недвижимости в единый государственный реестр объектов культурного наследия (памятников истории и культуры) народов Российской Федерации либо об отнесении объекта недвижимости к выявленным объектам культурного наследия, подлежащим государственной охране	-
14.3	Реквизиты документа, на основании которого установлены требования к сохранению, содержанию и использованию объектов культурного наследия (памятников истории и культуры) народов Российской Федерации, требования к обеспечению доступа к таким объектам либо выявленному объекту культурного наследия	-
Обозначение (номер) помещения, машино-места на плане здания, сооружения, плане этажа: 47		
Кадастровый номер: -		
№ п/п	Наименование характеристики	Значение характеристики
1	2	3
1	Вид объекта недвижимости (помещение, машино-место)	Помещение
2	Ранее присвоенный государственный учетный номер помещения, машино-места (кадастровый, инвентарный или условный номер)	-
3	Кадастровый номер исходного объекта недвижимости (объектов недвижимости)	-
4	Номер, тип этажа (этажей), на котором (которых) расположено помещение	4, Этаж
5	Адрес помещения, машино-места	Российская Федерация, Московская область, г.о Ленинский, город Видное, территория ЖК Видный город, улица имени народной артистки СССР Галины Вишневской, дом 6, корпус 1, квартира 47
	Местоположение помещения, машино-места	-
	Дополнение местоположения помещения, машино-места	-
6	Площадь помещения, машино-места (P), м2	42.5
7	Назначение помещения	Жилое
8	Вид жилого помещения (квартира, комната (в квартире), если жилое помещение расположено в многоквартирном доме	Квартира
9	Вид (виды) разрешенного использования помещения	-

10	Наименование помещения	Квартира
11	Кадастровый номер (при наличии) или обозначение на плане этажа (или поэтажном плане) квартиры, в которой расположена комната	-
12	Сведения об отнесении к общему имуществу в многоквартирном доме или к вспомогательным помещениям	-
13	Сведения об отнесении к специализированному жилищному фонду или к жилым помещениям наемного дома социального использования или наемного дома коммерческого использования	-
14	Сведения о включении помещения в единый государственный реестр объектов культурного наследия (памятников истории и культуры) народов Российской Федерации	-
14.1	Регистрационный номер, вид и наименование объекта недвижимости в едином государственном реестре объектов культурного наследия (памятников истории и культуры) народов Российской Федерации либо регистрационный номер учетной карты объекта, представляющего собой историко-культурную ценность, вид и наименование выявленного объекта культурного наследия	-
14.2	Реквизиты решений Правительства Российской Федерации, органов охраны объектов культурного наследия о включении объекта недвижимости в единый государственный реестр объектов культурного наследия (памятников истории и культуры) народов Российской Федерации либо об отнесении объекта недвижимости к выявленным объектам культурного наследия, подлежащим государственной охране	-
14.3	Реквизиты документа, на основании которого установлены требования к сохранению, содержанию и использованию объектов культурного наследия (памятников истории и культуры) народов Российской Федерации, требования к обеспечению доступа к таким объектам либо выявленному объекту культурного наследия	-
Обозначение (номер) помещения, машино-места на плане здания, сооружения, плане этажа: 48		
Кадастровый номер: -		
№ п/п	Наименование характеристики	Значение характеристики
1	2	3
1	Вид объекта недвижимости (помещение, машино-место)	Помещение
2	Ранее присвоенный государственный учетный номер помещения, машино-места (кадастровый, инвентарный или условный номер)	-
3	Кадастровый номер исходного объекта недвижимости (объектов недвижимости)	-
4	Номер, тип этажа (этажей), на котором (которых) расположено помещение	4, Этаж

5	Адрес помещения, машино-места	Российская Федерация, Московская область, г.о Ленинский, город Видное, территория ЖК Видный город, улица имени народной артистки СССР Галины Вишневской, дом 6, корпус 1, квартира 48
	Местоположение помещения, машино-места	-
	Дополнение местоположения помещения, машино-места	-
6	Площадь помещения, машино-места (Р), м2	40.4
7	Назначение помещения	Жилое
8	Вид жилого помещения (квартира, комната (в квартире), если жилое помещение расположено в многоквартирном доме)	Квартира
9	Вид (виды) разрешенного использования помещения	-
10	Наименование помещения	Квартира
11	Кадастровый номер (при наличии) или обозначение на плане этажа (или поэтажном плане) квартиры, в которой расположена комната	-
12	Сведения об отнесении к общему имуществу в многоквартирном доме или к вспомогательным помещениям	-
13	Сведения об отнесении к специализированному жилищному фонду или к жилым помещениям наемного дома социального использования или наемного дома коммерческого использования	-
14	Сведения о включении помещения в единый государственный реестр объектов культурного наследия (памятников истории и культуры) народов Российской Федерации	-
14.1	Регистрационный номер, вид и наименование объекта недвижимости в едином государственном реестре объектов культурного наследия (памятников истории и культуры) народов Российской Федерации либо регистрационный номер учетной карты объекта, представляющего собой историко-культурную ценность, вид и наименование выявленного объекта культурного наследия	-
14.2	Реквизиты решений Правительства Российской Федерации, органов охраны объектов культурного наследия о включении объекта недвижимости в единый государственный реестр объектов культурного наследия (памятников истории и культуры) народов Российской Федерации либо об отнесении объекта недвижимости к выявленным объектам культурного наследия, подлежащим государственной охране	-
14.3	Реквизиты документа, на основании которого установлены требования к сохранению, содержанию и использованию объектов культурного наследия (памятников истории и культуры) народов Российской Федерации, требования к обеспечению доступа к таким объектам либо выявленному объекту культурного наследия	-

Обозначение (номер) помещения, машино-места на плане здания, сооружения, плане этажа: 49

Кадастровый номер: -

№ п/п	Наименование характеристики	Значение характеристики
1	2	3
1	Вид объекта недвижимости (помещение, машино-место)	Помещение
2	Ранее присвоенный государственный учетный номер помещения, машино-места (кадастровый, инвентарный или условный номер)	-
3	Кадастровый номер исходного объекта недвижимости (объектов недвижимости)	-
4	Номер, тип этажа (этажей), на котором (которых) расположено помещение	4, Этаж
5	Адрес помещения, машино-места	Российская Федерация, Московская область, г.о Ленинский, город Видное, территория ЖК Видный город, улица имени народной артистки СССР Галины Вишневской, дом 6, корпус 1, квартира 49
	Местоположение помещения, машино-места	-
	Дополнение местоположения помещения, машино-места	-
6	Площадь помещения, машино-места (Р), м <sup>2</sup>	48.6
7	Назначение помещения	Жилое
8	Вид жилого помещения (квартира, комната (в квартире), если жилое помещение расположено в многоквартирном доме	Квартира
9	Вид (виды) разрешенного использования помещения	-
10	Наименование помещения	Квартира
11	Кадастровый номер (при наличии) или обозначение на плане этажа (или поэтажном плане) квартиры, в которой расположена комната	-
12	Сведения об отнесении к общему имуществу в многоквартирном доме или к вспомогательным помещениям	-
13	Сведения об отнесении к специализированному жилищному фонду или к жилым помещениям наемного дома социального использования или наемного дома коммерческого использования	-
14	Сведения о включении помещения в единый государственный реестр объектов культурного наследия (памятников истории и культуры) народов Российской Федерации	-
14.1	Регистрационный номер, вид и наименование объекта недвижимости в едином государственном реестре объектов культурного наследия (памятников истории и культуры) народов Российской Федерации либо регистрационный номер учетной карты объекта, представляющего собой историко-культурную ценность, вид и наименование выявленного объекта культурного наследия	-

14.2	Реквизиты решений Правительства Российской Федерации, органов охраны объектов культурного наследия о включении объекта недвижимости в единый государственный реестр объектов культурного наследия (памятников истории и культуры) народов Российской Федерации либо об отнесении объекта недвижимости к выявленным объектам культурного наследия, подлежащим государственной охране	-
14.3	Реквизиты документа, на основании которого установлены требования к сохранению, содержанию и использованию объектов культурного наследия (памятников истории и культуры) народов Российской Федерации, требования к обеспечению доступа к таким объектам либо выявленному объекту культурного наследия	-
Обозначение (номер) помещения, машино-места на плане здания, сооружения, плане этажа: 50		
Кадастровый номер: -		
№ п/п	Наименование характеристики	Значение характеристики
1	2	3
1	Вид объекта недвижимости (помещение, машино-место)	Помещение
2	Ранее присвоенный государственный учетный номер помещения, машино-места (кадастровый, инвентарный или условный номер)	-
3	Кадастровый номер исходного объекта недвижимости (объектов недвижимости)	-
4	Номер, тип этажа (этажей), на котором (которых) расположено помещение	1, Этаж
5	Адрес помещения, машино-места	Российская Федерация, Московская область, г.о Ленинский, город Видное, территория ЖК Видный город, улица имени народной артистки СССР Галины Вишневской, дом 6, корпус 1, квартира 50
	Местоположение помещения, машино-места	-
	Дополнение местоположения помещения, машино-места	-
6	Площадь помещения, машино-места (Р), м <sup>2</sup>	84.3
7	Назначение помещения	Жилое
8	Вид жилого помещения (квартира, комната (в квартире), если жилое помещение расположено в многоквартирном доме)	Квартира
9	Вид (виды) разрешенного использования помещения	-
10	Наименование помещения	Квартира
11	Кадастровый номер (при наличии) или обозначение на плане этажа (или поэтажном плане) квартиры, в которой расположена комната	-
12	Сведения об отнесении к общему имуществу в многоквартирном доме или к вспомогательным помещениям	-
13	Сведения об отнесении к специализированному жилищному фонду или к жилым помещениям наемного дома социального использования или наемного дома коммерческого использования	-

14	Сведения о включении помещения в единый государственный реестр объектов культурного наследия (памятников истории и культуры) народов Российской Федерации	-
14.1	Регистрационный номер, вид и наименование объекта недвижимости в едином государственном реестре объектов культурного наследия (памятников истории и культуры) народов Российской Федерации либо регистрационный номер учетной карты объекта, представляющего собой историко-культурную ценность, вид и наименование выявленного объекта культурного наследия	-
14.2	Реквизиты решений Правительства Российской Федерации, органов охраны объектов культурного наследия о включении объекта недвижимости в единый государственный реестр объектов культурного наследия (памятников истории и культуры) народов Российской Федерации либо об отнесении объекта недвижимости к выявленным объектам культурного наследия, подлежащим государственной охране	-
14.3	Реквизиты документа, на основании которого установлены требования к сохранению, содержанию и использованию объектов культурного наследия (памятников истории и культуры) народов Российской Федерации, требования к обеспечению доступа к таким объектам либо выявленному объекту культурного наследия	-

Обозначение (номер) помещения, машино-места на плане здания, сооружения, плане этажа: 51

Кадастровый номер: -

№ п/п	Наименование характеристики	Значение характеристики
1	2	3
1	Вид объекта недвижимости (помещение, машино-место)	Помещение
2	Ранее присвоенный государственный учетный номер помещения, машино-места (кадастровый, инвентарный или условный номер)	-
3	Кадастровый номер исходного объекта недвижимости (объектов недвижимости)	-
4	Номер, тип этажа (этажей), на котором (которых) расположено помещение	1, Этаж
5	Адрес помещения, машино-места	Российская Федерация, Московская область, г.о Ленинский, город Видное, территория ЖК Видный город, улица имени народной артистки СССР Галины Вишневской, дом 6, корпус 1, квартира 51
	Местоположение помещения, машино-места	-
	Дополнение местоположения помещения, машино-места	-
6	Площадь помещения, машино-места (Р), м <sup>2</sup>	45.6
7	Назначение помещения	Жилое
8	Вид жилого помещения (квартира, комната (в квартире), если жилое помещение расположено в многоквартирном доме)	Квартира
9	Вид (виды) разрешенного использования помещения	-

10	Наименование помещения	Квартира
11	Кадастровый номер (при наличии) или обозначение на плане этажа (или поэтажном плане) квартиры, в которой расположена комната	-
12	Сведения об отнесении к общему имуществу в многоквартирном доме или к вспомогательным помещениям	-
13	Сведения об отнесении к специализированному жилищному фонду или к жилым помещениям наемного дома социального использования или наемного дома коммерческого использования	-
14	Сведения о включении помещения в единый государственный реестр объектов культурного наследия (памятников истории и культуры) народов Российской Федерации	-
14.1	Регистрационный номер, вид и наименование объекта недвижимости в едином государственном реестре объектов культурного наследия (памятников истории и культуры) народов Российской Федерации либо регистрационный номер учетной карты объекта, представляющего собой историко-культурную ценность, вид и наименование выявленного объекта культурного наследия	-
14.2	Реквизиты решений Правительства Российской Федерации, органов охраны объектов культурного наследия о включении объекта недвижимости в единый государственный реестр объектов культурного наследия (памятников истории и культуры) народов Российской Федерации либо об отнесении объекта недвижимости к выявленным объектам культурного наследия, подлежащим государственной охране	-
14.3	Реквизиты документа, на основании которого установлены требования к сохранению, содержанию и использованию объектов культурного наследия (памятников истории и культуры) народов Российской Федерации, требования к обеспечению доступа к таким объектам либо выявленному объекту культурного наследия	-

Обозначение (номер) помещения, машино-места на плане здания, сооружения, плане этажа: 52

Кадастровый номер: -

№ п/п	Наименование характеристики	Значение характеристики
1	2	3
1	Вид объекта недвижимости (помещение, машино-место)	Помещение
2	Ранее присвоенный государственный учетный номер помещения, машино-места (кадастровый, инвентарный или условный номер)	-
3	Кадастровый номер исходного объекта недвижимости (объектов недвижимости)	-
4	Номер, тип этажа (этажей), на котором (которых) расположено помещение	1, Этаж

5	Адрес помещения, машино-места	Российская Федерация, Московская область, г.о Ленинский, город Видное, территория ЖК Видный город, улица имени народной артистки СССР Галины Вишневской, дом 6, корпус 1, квартира 52
	Местоположение помещения, машино-места	-
	Дополнение местоположения помещения, машино-места	-
6	Площадь помещения, машино-места (Р), м2	34.7
7	Назначение помещения	Жилое
8	Вид жилого помещения (квартира, комната (в квартире), если жилое помещение расположено в многоквартирном доме)	Квартира
9	Вид (виды) разрешенного использования помещения	-
10	Наименование помещения	Квартира
11	Кадастровый номер (при наличии) или обозначение на плане этажа (или поэтажном плане) квартиры, в которой расположена комната	-
12	Сведения об отнесении к общему имуществу в многоквартирном доме или к вспомогательным помещениям	-
13	Сведения об отнесении к специализированному жилищному фонду или к жилым помещениям наемного дома социального использования или наемного дома коммерческого использования	-
14	Сведения о включении помещения в единый государственный реестр объектов культурного наследия (памятников истории и культуры) народов Российской Федерации	-
14.1	Регистрационный номер, вид и наименование объекта недвижимости в едином государственном реестре объектов культурного наследия (памятников истории и культуры) народов Российской Федерации либо регистрационный номер учетной карты объекта, представляющего собой историко-культурную ценность, вид и наименование выявленного объекта культурного наследия	-
14.2	Реквизиты решений Правительства Российской Федерации, органов охраны объектов культурного наследия о включении объекта недвижимости в единый государственный реестр объектов культурного наследия (памятников истории и культуры) народов Российской Федерации либо об отнесении объекта недвижимости к выявленным объектам культурного наследия, подлежащим государственной охране	-
14.3	Реквизиты документа, на основании которого установлены требования к сохранению, содержанию и использованию объектов культурного наследия (памятников истории и культуры) народов Российской Федерации, требования к обеспечению доступа к таким объектам либо выявленному объекту культурного наследия	-



Обозначение (номер) помещения, машино-места на плане здания, сооружения, плане этажа: 53

Кадастровый номер: -

№ п/п	Наименование характеристики	Значение характеристики
1	2	3
1	Вид объекта недвижимости (помещение, машино-место)	Помещение
2	Ранее присвоенный государственный учетный номер помещения, машино-места (кадастровый, инвентарный или условный номер)	-
3	Кадастровый номер исходного объекта недвижимости (объектов недвижимости)	-
4	Номер, тип этажа (этажей), на котором (которых) расположено помещение	2, Этаж
5	Адрес помещения, машино-места	Российская Федерация, Московская область, г.о Ленинский, город Видное, территория ЖК Видный город, улица имени народной артистки СССР Галины Вишневской, дом 6, корпус 1, квартира 53
	Местоположение помещения, машино-места	-
	Дополнение местоположения помещения, машино-места	-
6	Площадь помещения, машино-места (Р), м <sup>2</sup>	45.9
7	Назначение помещения	Жилое
8	Вид жилого помещения (квартира, комната (в квартире), если жилое помещение расположено в многоквартирном доме	Квартира
9	Вид (виды) разрешенного использования помещения	-
10	Наименование помещения	Квартира
11	Кадастровый номер (при наличии) или обозначение на плане этажа (или поэтажном плане) квартиры, в которой расположена комната	-
12	Сведения об отнесении к общему имуществу в многоквартирном доме или к вспомогательным помещениям	-
13	Сведения об отнесении к специализированному жилищному фонду или к жилым помещениям наемного дома социального использования или наемного дома коммерческого использования	-
14	Сведения о включении помещения в единый государственный реестр объектов культурного наследия (памятников истории и культуры) народов Российской Федерации	-
14.1	Регистрационный номер, вид и наименование объекта недвижимости в едином государственном реестре объектов культурного наследия (памятников истории и культуры) народов Российской Федерации либо регистрационный номер учетной карты объекта, представляющего собой историко-культурную ценность, вид и наименование выявленного объекта культурного наследия	-

14.2	Реквизиты решений Правительства Российской Федерации, органов охраны объектов культурного наследия о включении объекта недвижимости в единый государственный реестр объектов культурного наследия (памятников истории и культуры) народов Российской Федерации либо об отнесении объекта недвижимости к выявленным объектам культурного наследия, подлежащим государственной охране	-
14.3	Реквизиты документа, на основании которого установлены требования к сохранению, содержанию и использованию объектов культурного наследия (памятников истории и культуры) народов Российской Федерации, требования к обеспечению доступа к таким объектам либо выявленному объекту культурного наследия	-
Обозначение (номер) помещения, машино-места на плане здания, сооружения, плане этажа: 54		
Кадастровый номер: -		
№ п/п	Наименование характеристики	Значение характеристики
1	2	3
1	Вид объекта недвижимости (помещение, машино-место)	Помещение
2	Ранее присвоенный государственный учетный номер помещения, машино-места (кадастровый, инвентарный или условный номер)	-
3	Кадастровый номер исходного объекта недвижимости (объектов недвижимости)	-
4	Номер, тип этажа (этажей), на котором (которых) расположено помещение	2, Этаж
5	Адрес помещения, машино-места	Российская Федерация, Московская область, г.о Ленинский, город Видное, территория ЖК Видный город, улица имени народной артистки СССР Галины Вишневской, дом 6, корпус 1, квартира 54
	Местоположение помещения, машино-места	-
	Дополнение местоположения помещения, машино-места	-
6	Площадь помещения, машино-места (Р), м <sup>2</sup>	34.8
7	Назначение помещения	Жилое
8	Вид жилого помещения (квартира, комната (в квартире), если жилое помещение расположено в многоквартирном доме)	Квартира
9	Вид (виды) разрешенного использования помещения	-
10	Наименование помещения	Квартира
11	Кадастровый номер (при наличии) или обозначение на плане этажа (или поэтажном плане) квартиры, в которой расположена комната	-
12	Сведения об отнесении к общему имуществу в многоквартирном доме или к вспомогательным помещениям	-
13	Сведения об отнесении к специализированному жилищному фонду или к жилым помещениям наемного дома социального использования или наемного дома коммерческого использования	-

14	Сведения о включении помещения в единый государственный реестр объектов культурного наследия (памятников истории и культуры) народов Российской Федерации	-
14.1	Регистрационный номер, вид и наименование объекта недвижимости в едином государственном реестре объектов культурного наследия (памятников истории и культуры) народов Российской Федерации либо регистрационный номер учетной карты объекта, представляющего собой историко-культурную ценность, вид и наименование выявленного объекта культурного наследия	-
14.2	Реквизиты решений Правительства Российской Федерации, органов охраны объектов культурного наследия о включении объекта недвижимости в единый государственный реестр объектов культурного наследия (памятников истории и культуры) народов Российской Федерации либо об отнесении объекта недвижимости к выявленным объектам культурного наследия, подлежащим государственной охране	-
14.3	Реквизиты документа, на основании которого установлены требования к сохранению, содержанию и использованию объектов культурного наследия (памятников истории и культуры) народов Российской Федерации, требования к обеспечению доступа к таким объектам либо выявленному объекту культурного наследия	-
Обозначение (номер) помещения, машино-места на плане здания, сооружения, плане этажа: 55		
Кадастровый номер: -		
№ п/п	Наименование характеристики	Значение характеристики
1	2	3
1	Вид объекта недвижимости (помещение, машино-место)	Помещение
2	Ранее присвоенный государственный учетный номер помещения, машино-места (кадастровый, инвентарный или условный номер)	-
3	Кадастровый номер исходного объекта недвижимости (объектов недвижимости)	-
4	Номер, тип этажа (этажей), на котором (которых) расположено помещение	2, Этаж
5	Адрес помещения, машино-места	Российская Федерация, Московская область, г.о Ленинский, город Видное, территория ЖК Видный город, улица имени народной артистки СССР Галины Вишневской, дом 6, корпус 1, квартира 55
	Местоположение помещения, машино-места	-
	Дополнение местоположения помещения, машино-места	-
6	Площадь помещения, машино-места (Р), м <sup>2</sup>	34.6
7	Назначение помещения	Жилое
8	Вид жилого помещения (квартира, комната (в квартире)), если жилое помещение расположено в многоквартирном доме	Квартира
9	Вид (виды) разрешенного использования помещения	-

10	Наименование помещения	Квартира
11	Кадастровый номер (при наличии) или обозначение на плане этажа (или поэтажном плане) квартиры, в которой расположена комната	-
12	Сведения об отнесении к общему имуществу в многоквартирном доме или к вспомогательным помещениям	-
13	Сведения об отнесении к специализированному жилищному фонду или к жилым помещениям наемного дома социального использования или наемного дома коммерческого использования	-
14	Сведения о включении помещения в единый государственный реестр объектов культурного наследия (памятников истории и культуры) народов Российской Федерации	-
14.1	Регистрационный номер, вид и наименование объекта недвижимости в едином государственном реестре объектов культурного наследия (памятников истории и культуры) народов Российской Федерации либо регистрационный номер учетной карты объекта, представляющего собой историко-культурную ценность, вид и наименование выявленного объекта культурного наследия	-
14.2	Реквизиты решений Правительства Российской Федерации, органов охраны объектов культурного наследия о включении объекта недвижимости в единый государственный реестр объектов культурного наследия (памятников истории и культуры) народов Российской Федерации либо об отнесении объекта недвижимости к выявленным объектам культурного наследия, подлежащим государственной охране	-
14.3	Реквизиты документа, на основании которого установлены требования к сохранению, содержанию и использованию объектов культурного наследия (памятников истории и культуры) народов Российской Федерации, требования к обеспечению доступа к таким объектам либо выявленному объекту культурного наследия	-
Обозначение (номер) помещения, машино-места на плане здания, сооружения, плане этажа: 56		
Кадастровый номер: -		
№ п/п	Наименование характеристики	Значение характеристики
1	2	3
1	Вид объекта недвижимости (помещение, машино-место)	Помещение
2	Ранее присвоенный государственный учетный номер помещения, машино-места (кадастровый, инвентарный или условный номер)	-
3	Кадастровый номер исходного объекта недвижимости (объектов недвижимости)	-
4	Номер, тип этажа (этажей), на котором (которых) расположено помещение	2, Этаж

5	Адрес помещения, машино-места	Российская Федерация, Московская область, г.о Ленинский, город Видное, территория ЖК Видный город, улица имени народной артистки СССР Галины Вишневской, дом 6, корпус 1, квартира 56
	Местоположение помещения, машино-места	-
	Дополнение местоположения помещения, машино-места	-
6	Площадь помещения, машино-места (Р), м2	68.8
7	Назначение помещения	Жилое
8	Вид жилого помещения (квартира, комната (в квартире), если жилое помещение расположено в многоквартирном доме)	Квартира
9	Вид (виды) разрешенного использования помещения	-
10	Наименование помещения	Квартира
11	Кадастровый номер (при наличии) или обозначение на плане этажа (или поэтажном плане) квартиры, в которой расположена комната	-
12	Сведения об отнесении к общему имуществу в многоквартирном доме или к вспомогательным помещениям	-
13	Сведения об отнесении к специализированному жилищному фонду или к жилым помещениям наемного дома социального использования или наемного дома коммерческого использования	-
14	Сведения о включении помещения в единый государственный реестр объектов культурного наследия (памятников истории и культуры) народов Российской Федерации	-
14.1	Регистрационный номер, вид и наименование объекта недвижимости в едином государственном реестре объектов культурного наследия (памятников истории и культуры) народов Российской Федерации либо регистрационный номер учетной карты объекта, представляющего собой историко-культурную ценность, вид и наименование выявленного объекта культурного наследия	-
14.2	Реквизиты решений Правительства Российской Федерации, органов охраны объектов культурного наследия о включении объекта недвижимости в единый государственный реестр объектов культурного наследия (памятников истории и культуры) народов Российской Федерации либо об отнесении объекта недвижимости к выявленным объектам культурного наследия, подлежащим государственной охране	-
14.3	Реквизиты документа, на основании которого установлены требования к сохранению, содержанию и использованию объектов культурного наследия (памятников истории и культуры) народов Российской Федерации, требования к обеспечению доступа к таким объектам либо выявленному объекту культурного наследия	-

Обозначение (номер) помещения, машино-места на плане здания, сооружения, плане этажа: 57

Кадастровый номер: -

№ п/п	Наименование характеристики	Значение характеристики
1	2	3
1	Вид объекта недвижимости (помещение, машино-место)	Помещение
2	Ранее присвоенный государственный учетный номер помещения, машино-места (кадастровый, инвентарный или условный номер)	-
3	Кадастровый номер исходного объекта недвижимости (объектов недвижимости)	-
4	Номер, тип этажа (этажей), на котором (которых) расположено помещение	3, Этаж
5	Адрес помещения, машино-места	Российская Федерация, Московская область, г.о Ленинский, город Видное, территория ЖК Видный город, улица имени народной артистки СССР Галины Вишневской, дом 6, корпус 1, квартира 57
	Местоположение помещения, машино-места	-
	Дополнение местоположения помещения, машино-места	-
6	Площадь помещения, машино-места (Р), м <sup>2</sup>	45.9
7	Назначение помещения	Жилое
8	Вид жилого помещения (квартира, комната (в квартире), если жилое помещение расположено в многоквартирном доме	Квартира
9	Вид (виды) разрешенного использования помещения	-
10	Наименование помещения	Квартира
11	Кадастровый номер (при наличии) или обозначение на плане этажа (или поэтажном плане) квартиры, в которой расположена комната	-
12	Сведения об отнесении к общему имуществу в многоквартирном доме или к вспомогательным помещениям	-
13	Сведения об отнесении к специализированному жилищному фонду или к жилым помещениям наемного дома социального использования или наемного дома коммерческого использования	-
14	Сведения о включении помещения в единый государственный реестр объектов культурного наследия (памятников истории и культуры) народов Российской Федерации	-
14.1	Регистрационный номер, вид и наименование объекта недвижимости в едином государственном реестре объектов культурного наследия (памятников истории и культуры) народов Российской Федерации либо регистрационный номер учетной карты объекта, представляющего собой историко-культурную ценность, вид и наименование выявленного объекта культурного наследия	-

14.2	Реквизиты решений Правительства Российской Федерации, органов охраны объектов культурного наследия о включении объекта недвижимости в единый государственный реестр объектов культурного наследия (памятников истории и культуры) народов Российской Федерации либо об отнесении объекта недвижимости к выявленным объектам культурного наследия, подлежащим государственной охране	-
14.3	Реквизиты документа, на основании которого установлены требования к сохранению, содержанию и использованию объектов культурного наследия (памятников истории и культуры) народов Российской Федерации, требования к обеспечению доступа к таким объектам либо выявленному объекту культурного наследия	-
Обозначение (номер) помещения, машино-места на плане здания, сооружения, плане этажа: 58		
Кадастровый номер: -		
№ п/п	Наименование характеристики	Значение характеристики
1	2	3
1	Вид объекта недвижимости (помещение, машино-место)	Помещение
2	Ранее присвоенный государственный учетный номер помещения, машино-места (кадастровый, инвентарный или условный номер)	-
3	Кадастровый номер исходного объекта недвижимости (объектов недвижимости)	-
4	Номер, тип этажа (этажей), на котором (которых) расположено помещение	3, Этаж
5	Адрес помещения, машино-места	Российская Федерация, Московская область, г.о Ленинский, город Видное, территория ЖК Видный город, улица имени народной артистки СССР Галины Вишневской, дом 6, корпус 1, квартира 58
	Местоположение помещения, машино-места	-
	Дополнение местоположения помещения, машино-места	-
6	Площадь помещения, машино-места (Р), м2	34.6
7	Назначение помещения	Жилое
8	Вид жилого помещения (квартира, комната (в квартире), если жилое помещение расположено в многоквартирном доме)	Квартира
9	Вид (виды) разрешенного использования помещения	-
10	Наименование помещения	Квартира
11	Кадастровый номер (при наличии) или обозначение на плане этажа (или поэтажном плане) квартиры, в которой расположена комната	-
12	Сведения об отнесении к общему имуществу в многоквартирном доме или к вспомогательным помещениям	-
13	Сведения об отнесении к специализированному жилищному фонду или к жилым помещениям наемного дома социального использования или наемного дома коммерческого использования	-

14	Сведения о включении помещения в единый государственный реестр объектов культурного наследия (памятников истории и культуры) народов Российской Федерации	-
14.1	Регистрационный номер, вид и наименование объекта недвижимости в едином государственном реестре объектов культурного наследия (памятников истории и культуры) народов Российской Федерации либо регистрационный номер учетной карты объекта, представляющего собой историко-культурную ценность, вид и наименование выявленного объекта культурного наследия	-
14.2	Реквизиты решений Правительства Российской Федерации, органов охраны объектов культурного наследия о включении объекта недвижимости в единый государственный реестр объектов культурного наследия (памятников истории и культуры) народов Российской Федерации либо об отнесении объекта недвижимости к выявленным объектам культурного наследия, подлежащим государственной охране	-
14.3	Реквизиты документа, на основании которого установлены требования к сохранению, содержанию и использованию объектов культурного наследия (памятников истории и культуры) народов Российской Федерации, требования к обеспечению доступа к таким объектам либо выявленному объекту культурного наследия	-

Обозначение (номер) помещения, машино-места на плане здания, сооружения, плане этажа: 59

Кадастровый номер: -

№ п/п	Наименование характеристики	Значение характеристики
1	2	3
1	Вид объекта недвижимости (помещение, машино-место)	Помещение
2	Ранее присвоенный государственный учетный номер помещения, машино-места (кадастровый, инвентарный или условный номер)	-
3	Кадастровый номер исходного объекта недвижимости (объектов недвижимости)	-
4	Номер, тип этажа (этажей), на котором (которых) расположено помещение	3, Этаж
5	Адрес помещения, машино-места	Российская Федерация, Московская область, г.о Ленинский, город Видное, территория ЖК Видный город, улица имени народной артистки СССР Галины Вишневской, дом 6, корпус 1, квартира 59
	Местоположение помещения, машино-места	-
	Дополнение местоположения помещения, машино-места	-
6	Площадь помещения, машино-места (P), м <sup>2</sup>	34.2
7	Назначение помещения	Жилое
8	Вид жилого помещения (квартира, комната (в квартире)), если жилое помещение расположено в многоквартирном доме	Квартира
9	Вид (виды) разрешенного использования помещения	-



10	Наименование помещения	Квартира
11	Кадастровый номер (при наличии) или обозначение на плане этажа (или поэтажном плане) квартиры, в которой расположена комната	-
12	Сведения об отнесении к общему имуществу в многоквартирном доме или к вспомогательным помещениям	-
13	Сведения об отнесении к специализированному жилищному фонду или к жилым помещениям наемного дома социального использования или наемного дома коммерческого использования	-
14	Сведения о включении помещения в единый государственный реестр объектов культурного наследия (памятников истории и культуры) народов Российской Федерации	-
14.1	Регистрационный номер, вид и наименование объекта недвижимости в едином государственном реестре объектов культурного наследия (памятников истории и культуры) народов Российской Федерации либо регистрационный номер учетной карты объекта, представляющего собой историко-культурную ценность, вид и наименование выявленного объекта культурного наследия	-
14.2	Реквизиты решений Правительства Российской Федерации, органов охраны объектов культурного наследия о включении объекта недвижимости в единый государственный реестр объектов культурного наследия (памятников истории и культуры) народов Российской Федерации либо об отнесении объекта недвижимости к выявленным объектам культурного наследия, подлежащим государственной охране	-
14.3	Реквизиты документа, на основании которого установлены требования к сохранению, содержанию и использованию объектов культурного наследия (памятников истории и культуры) народов Российской Федерации, требования к обеспечению доступа к таким объектам либо выявленному объекту культурного наследия	-
Обозначение (номер) помещения, машино-места на плане здания, сооружения, плане этажа: 60		
Кадастровый номер: -		
№ п/п	Наименование характеристики	Значение характеристики
1	2	3
1	Вид объекта недвижимости (помещение, машино-место)	Помещение
2	Ранее присвоенный государственный учетный номер помещения, машино-места (кадастровый, инвентарный или условный номер)	-
3	Кадастровый номер исходного объекта недвижимости (объектов недвижимости)	-
4	Номер, тип этажа (этажей), на котором (которых) расположено помещение	3, Этаж

5	Адрес помещения, машино-места	Российская Федерация, Московская область, г.о Ленинский, город Видное, территория ЖК Видный город, улица имени народной артистки СССР Галины Вишневской, дом 6, корпус 1, квартира 60
	Местоположение помещения, машино-места	-
	Дополнение местоположения помещения, машино-места	-
6	Площадь помещения, машино-места (Р), м2	69.1
7	Назначение помещения	Жилое
8	Вид жилого помещения (квартира, комната (в квартире), если жилое помещение расположено в многоквартирном доме)	Квартира
9	Вид (виды) разрешенного использования помещения	-
10	Наименование помещения	Квартира
11	Кадастровый номер (при наличии) или обозначение на плане этажа (или поэтажном плане) квартиры, в которой расположена комната	-
12	Сведения об отнесении к общему имуществу в многоквартирном доме или к вспомогательным помещениям	-
13	Сведения об отнесении к специализированному жилищному фонду или к жилым помещениям наемного дома социального использования или наемного дома коммерческого использования	-
14	Сведения о включении помещения в единый государственный реестр объектов культурного наследия (памятников истории и культуры) народов Российской Федерации	-
14.1	Регистрационный номер, вид и наименование объекта недвижимости в едином государственном реестре объектов культурного наследия (памятников истории и культуры) народов Российской Федерации либо регистрационный номер учетной карты объекта, представляющего собой историко-культурную ценность, вид и наименование выявленного объекта культурного наследия	-
14.2	Реквизиты решений Правительства Российской Федерации, органов охраны объектов культурного наследия о включении объекта недвижимости в единый государственный реестр объектов культурного наследия (памятников истории и культуры) народов Российской Федерации либо об отнесении объекта недвижимости к выявленным объектам культурного наследия, подлежащим государственной охране	-
14.3	Реквизиты документа, на основании которого установлены требования к сохранению, содержанию и использованию объектов культурного наследия (памятников истории и культуры) народов Российской Федерации, требования к обеспечению доступа к таким объектам либо выявленному объекту культурного наследия	-

Обозначение (номер) помещения, машино-места на плане здания, сооружения, плане этажа: 61

Кадастровый номер: -

№ п/п	Наименование характеристики	Значение характеристики
1	2	3
1	Вид объекта недвижимости (помещение, машино-место)	Помещение
2	Ранее присвоенный государственный учетный номер помещения, машино-места (кадастровый, инвентарный или условный номер)	-
3	Кадастровый номер исходного объекта недвижимости (объектов недвижимости)	-
4	Номер, тип этажа (этажей), на котором (которых) расположено помещение	4, Этаж
5	Адрес помещения, машино-места	Российская Федерация, Московская область, г.о Ленинский, город Видное, территория ЖК Видный город, улица имени народной артистки СССР Галины Вишневской, дом 6, корпус 1, квартира 61
	Местоположение помещения, машино-места	-
	Дополнение местоположения помещения, машино-места	-
6	Площадь помещения, машино-места (Р), м <sup>2</sup>	46.2
7	Назначение помещения	Жилое
8	Вид жилого помещения (квартира, комната (в квартире), если жилое помещение расположено в многоквартирном доме	Квартира
9	Вид (виды) разрешенного использования помещения	-
10	Наименование помещения	Квартира
11	Кадастровый номер (при наличии) или обозначение на плане этажа (или поэтажном плане) квартиры, в которой расположена комната	-
12	Сведения об отнесении к общему имуществу в многоквартирном доме или к вспомогательным помещениям	-
13	Сведения об отнесении к специализированному жилищному фонду или к жилым помещениям наемного дома социального использования или наемного дома коммерческого использования	-
14	Сведения о включении помещения в единый государственный реестр объектов культурного наследия (памятников истории и культуры) народов Российской Федерации	-
14.1	Регистрационный номер, вид и наименование объекта недвижимости в едином государственном реестре объектов культурного наследия (памятников истории и культуры) народов Российской Федерации либо регистрационный номер учетной карты объекта, представляющего собой историко-культурную ценность, вид и наименование выявленного объекта культурного наследия	-

14.2	Реквизиты решений Правительства Российской Федерации, органов охраны объектов культурного наследия о включении объекта недвижимости в единый государственный реестр объектов культурного наследия (памятников истории и культуры) народов Российской Федерации либо об отнесении объекта недвижимости к выявленным объектам культурного наследия, подлежащим государственной охране	-
14.3	Реквизиты документа, на основании которого установлены требования к сохранению, содержанию и использованию объектов культурного наследия (памятников истории и культуры) народов Российской Федерации, требования к обеспечению доступа к таким объектам либо выявленному объекту культурного наследия	-
Обозначение (номер) помещения, машино-места на плане здания, сооружения, плане этажа: 62		
Кадастровый номер: -		
№ п/п	Наименование характеристики	Значение характеристики
1	2	3
1	Вид объекта недвижимости (помещение, машино-место)	Помещение
2	Ранее присвоенный государственный учетный номер помещения, машино-места (кадастровый, инвентарный или условный номер)	-
3	Кадастровый номер исходного объекта недвижимости (объектов недвижимости)	-
4	Номер, тип этажа (этажей), на котором (которых) расположено помещение	4, Этаж
5	Адрес помещения, машино-места	Российская Федерация, Московская область, г.о Ленинский, город Видное, территория ЖК Видный город, улица имени народной артистки СССР Галины Вишневской, дом 6, корпус 1, квартира 62
	Местоположение помещения, машино-места	-
	Дополнение местоположения помещения, машино-места	-
6	Площадь помещения, машино-места (Р), м <sup>2</sup>	34.7
7	Назначение помещения	Жилое
8	Вид жилого помещения (квартира, комната (в квартире), если жилое помещение расположено в многоквартирном доме)	Квартира
9	Вид (виды) разрешенного использования помещения	-
10	Наименование помещения	Квартира
11	Кадастровый номер (при наличии) или обозначение на плане этажа (или поэтажном плане) квартиры, в которой расположена комната	-
12	Сведения об отнесении к общему имуществу в многоквартирном доме или к вспомогательным помещениям	-
13	Сведения об отнесении к специализированному жилищному фонду или к жилым помещениям наемного дома социального использования или наемного дома коммерческого использования	-

14	Сведения о включении помещения в единый государственный реестр объектов культурного наследия (памятников истории и культуры) народов Российской Федерации	-
14.1	Регистрационный номер, вид и наименование объекта недвижимости в едином государственном реестре объектов культурного наследия (памятников истории и культуры) народов Российской Федерации либо регистрационный номер учетной карты объекта, представляющего собой историко-культурную ценность, вид и наименование выявленного объекта культурного наследия	-
14.2	Реквизиты решений Правительства Российской Федерации, органов охраны объектов культурного наследия о включении объекта недвижимости в единый государственный реестр объектов культурного наследия (памятников истории и культуры) народов Российской Федерации либо об отнесении объекта недвижимости к выявленным объектам культурного наследия, подлежащим государственной охране	-
14.3	Реквизиты документа, на основании которого установлены требования к сохранению, содержанию и использованию объектов культурного наследия (памятников истории и культуры) народов Российской Федерации, требования к обеспечению доступа к таким объектам либо выявленному объекту культурного наследия	-
Обозначение (номер) помещения, машино-места на плане здания, сооружения, плане этажа: 63		
Кадастровый номер: -		
№ п/п	Наименование характеристики	Значение характеристики
1	2	3
1	Вид объекта недвижимости (помещение, машино-место)	Помещение
2	Ранее присвоенный государственный учетный номер помещения, машино-места (кадастровый, инвентарный или условный номер)	-
3	Кадастровый номер исходного объекта недвижимости (объектов недвижимости)	-
4	Номер, тип этажа (этажей), на котором (которых) расположено помещение	4, Этаж
5	Адрес помещения, машино-места	Российская Федерация, Московская область, г.о Ленинский, город Видное, территория ЖК Видный город, улица имени народной артистки СССР Галины Вишневской, дом 6, корпус 1, квартира 63
	Местоположение помещения, машино-места	-
	Дополнение местоположения помещения, машино-места	-
6	Площадь помещения, машино-места (Р), м2	34.5
7	Назначение помещения	Жилое
8	Вид жилого помещения (квартира, комната (в квартире)), если жилое помещение расположено в многоквартирном доме	Квартира
9	Вид (виды) разрешенного использования помещения	-

10	Наименование помещения	Квартира
11	Кадастровый номер (при наличии) или обозначение на плане этажа (или поэтажном плане) квартиры, в которой расположена комната	-
12	Сведения об отнесении к общему имуществу в многоквартирном доме или к вспомогательным помещениям	-
13	Сведения об отнесении к специализированному жилищному фонду или к жилым помещениям наемного дома социального использования или наемного дома коммерческого использования	-
14	Сведения о включении помещения в единый государственный реестр объектов культурного наследия (памятников истории и культуры) народов Российской Федерации	-
14.1	Регистрационный номер, вид и наименование объекта недвижимости в едином государственном реестре объектов культурного наследия (памятников истории и культуры) народов Российской Федерации либо регистрационный номер учетной карты объекта, представляющего собой историко-культурную ценность, вид и наименование выявленного объекта культурного наследия	-
14.2	Реквизиты решений Правительства Российской Федерации, органов охраны объектов культурного наследия о включении объекта недвижимости в единый государственный реестр объектов культурного наследия (памятников истории и культуры) народов Российской Федерации либо об отнесении объекта недвижимости к выявленным объектам культурного наследия, подлежащим государственной охране	-
14.3	Реквизиты документа, на основании которого установлены требования к сохранению, содержанию и использованию объектов культурного наследия (памятников истории и культуры) народов Российской Федерации, требования к обеспечению доступа к таким объектам либо выявленному объекту культурного наследия	-
Обозначение (номер) помещения, машино-места на плане здания, сооружения, плане этажа: 64		
Кадастровый номер: -		
№ п/п	Наименование характеристики	Значение характеристики
1	2	3
1	Вид объекта недвижимости (помещение, машино-место)	Помещение
2	Ранее присвоенный государственный учетный номер помещения, машино-места (кадастровый, инвентарный или условный номер)	-
3	Кадастровый номер исходного объекта недвижимости (объектов недвижимости)	-
4	Номер, тип этажа (этажей), на котором (которых) расположено помещение	4, Этаж

5	Адрес помещения, машино-места	Российская Федерация, Московская область, г.о Ленинский, город Видное, территория ЖК Видный город, улица имени народной артистки СССР Галины Вишневской, дом 6, корпус 1, квартира 64
	Местоположение помещения, машино-места	-
	Дополнение местоположения помещения, машино-места	-
6	Площадь помещения, машино-места (Р), м2	69.0
7	Назначение помещения	Жилое
8	Вид жилого помещения (квартира, комната (в квартире), если жилое помещение расположено в многоквартирном доме)	Квартира
9	Вид (виды) разрешенного использования помещения	-
10	Наименование помещения	Квартира
11	Кадастровый номер (при наличии) или обозначение на плане этажа (или поэтажном плане) квартиры, в которой расположена комната	-
12	Сведения об отнесении к общему имуществу в многоквартирном доме или к вспомогательным помещениям	-
13	Сведения об отнесении к специализированному жилищному фонду или к жилым помещениям наемного дома социального использования или наемного дома коммерческого использования	-
14	Сведения о включении помещения в единый государственный реестр объектов культурного наследия (памятников истории и культуры) народов Российской Федерации	-
14.1	Регистрационный номер, вид и наименование объекта недвижимости в едином государственном реестре объектов культурного наследия (памятников истории и культуры) народов Российской Федерации либо регистрационный номер учетной карты объекта, представляющего собой историко-культурную ценность, вид и наименование выявленного объекта культурного наследия	-
14.2	Реквизиты решений Правительства Российской Федерации, органов охраны объектов культурного наследия о включении объекта недвижимости в единый государственный реестр объектов культурного наследия (памятников истории и культуры) народов Российской Федерации либо об отнесении объекта недвижимости к выявленным объектам культурного наследия, подлежащим государственной охране	-
14.3	Реквизиты документа, на основании которого установлены требования к сохранению, содержанию и использованию объектов культурного наследия (памятников истории и культуры) народов Российской Федерации, требования к обеспечению доступа к таким объектам либо выявленному объекту культурного наследия	-

Обозначение (номер) помещения, машино-места на плане здания, сооружения, плане этажа: Н-0001		
Кадастровый номер: -		
№ п/п	Наименование характеристики	Значение характеристики
1	2	3
1	Вид объекта недвижимости (помещение, машино-место)	Помещение
2	Ранее присвоенный государственный учетный номер помещения, машино-места (кадастровый, инвентарный или условный номер)	-
3	Кадастровый номер исходного объекта недвижимости (объектов недвижимости)	-
4	Номер, тип этажа (этажей), на котором (которых) расположено помещение	Подвал, Этаж
5	Адрес помещения, машино-места	Российская Федерация, Московская область, г.о Ленинский, город Видное, территория ЖК Видный город, улица имени народной артистки СССР Галины Вишневской, дом 6, корпус 1, помещение Н-0001
	Местоположение помещения, машино-места	-
	Дополнение местоположения помещения, машино-места	-
6	Площадь помещения, машино-места (Р), м <sup>2</sup>	94.4
7	Назначение помещения	Нежилое
8	Вид жилого помещения (квартира, комната (в квартире), если жилое помещение расположено в многоквартирном доме)	-
9	Вид (виды) разрешенного использования помещения	-
10	Наименование помещения	Помещение общественного назначения
11	Кадастровый номер (при наличии) или обозначение на плане этажа (или поэтажном плане) квартиры, в которой расположена комната	-
12	Сведения об отнесении к общему имуществу в многоквартирном доме или к вспомогательным помещениям	-
13	Сведения об отнесении к специализированному жилищному фонду или к жилым помещениям наемного дома социального использования или наемного дома коммерческого использования	-
14	Сведения о включении помещения в единый государственный реестр объектов культурного наследия (памятников истории и культуры) народов Российской Федерации	-
14.1	Регистрационный номер, вид и наименование объекта недвижимости в едином государственном реестре объектов культурного наследия (памятников истории и культуры) народов Российской Федерации либо регистрационный номер учетной карты объекта, представляющего собой историко-культурную ценность, вид и наименование выявленного объекта культурного наследия	-



14.2	Реквизиты решений Правительства Российской Федерации, органов охраны объектов культурного наследия о включении объекта недвижимости в единый государственный реестр объектов культурного наследия (памятников истории и культуры) народов Российской Федерации либо об отнесении объекта недвижимости к выявленным объектам культурного наследия, подлежащим государственной охране	-
14.3	Реквизиты документа, на основании которого установлены требования к сохранению, содержанию и использованию объектов культурного наследия (памятников истории и культуры) народов Российской Федерации, требования к обеспечению доступа к таким объектам либо выявленному объекту культурного наследия	-
Обозначение (номер) помещения, машино-места на плане здания, сооружения, плане этажа: Н-0002		
Кадастровый номер: -		
№ п/п	Наименование характеристики	Значение характеристики
1	2	3
1	Вид объекта недвижимости (помещение, машино-место)	Помещение
2	Ранее присвоенный государственный учетный номер помещения, машино-места (кадастровый, инвентарный или условный номер)	-
3	Кадастровый номер исходного объекта недвижимости (объектов недвижимости)	-
4	Номер, тип этажа (этажей), на котором (которых) расположено помещение	Подвал, Этаж
5	Адрес помещения, машино-места	Российская Федерация, Московская область, г.о Ленинский, город Видное, территория ЖК Видный город, улица имени народной артистки СССР Галины Вишневской, дом 6, корпус 1, помещение Н-0002
	Местоположение помещения, машино-места	-
	Дополнение местоположения помещения, машино-места	-
6	Площадь помещения, машино-места (Р), м2	66.2
7	Назначение помещения	Нежилое
8	Вид жилого помещения (квартира, комната (в квартире), если жилое помещение расположено в многоквартирном доме)	-
9	Вид (виды) разрешенного использования помещения	-
10	Наименование помещения	Помещение общественного назначения
11	Кадастровый номер (при наличии) или обозначение на плане этажа (или поэтажном плане) квартиры, в которой расположена комната	-
12	Сведения об отнесении к общему имуществу в многоквартирном доме или к вспомогательным помещениям	-
13	Сведения об отнесении к специализированному жилищному фонду или к жилым помещениям наемного дома социального использования или наемного дома коммерческого использования	-

14	Сведения о включении помещения в единый государственный реестр объектов культурного наследия (памятников истории и культуры) народов Российской Федерации	-
14.1	Регистрационный номер, вид и наименование объекта недвижимости в едином государственном реестре объектов культурного наследия (памятников истории и культуры) народов Российской Федерации либо регистрационный номер учетной карты объекта, представляющего собой историко-культурную ценность, вид и наименование выявленного объекта культурного наследия	-
14.2	Реквизиты решений Правительства Российской Федерации, органов охраны объектов культурного наследия о включении объекта недвижимости в единый государственный реестр объектов культурного наследия (памятников истории и культуры) народов Российской Федерации либо об отнесении объекта недвижимости к выявленным объектам культурного наследия, подлежащим государственной охране	-
14.3	Реквизиты документа, на основании которого установлены требования к сохранению, содержанию и использованию объектов культурного наследия (памятников истории и культуры) народов Российской Федерации, требования к обеспечению доступа к таким объектам либо выявленному объекту культурного наследия	-
Обозначение (номер) помещения, машино-места на плане здания, сооружения, плане этажа: 101		
Кадастровый номер: -		
№ п/п	Наименование характеристики	Значение характеристики
1	2	3
1	Вид объекта недвижимости (помещение, машино-место)	Помещение
2	Ранее присвоенный государственный учетный номер помещения, машино-места (кадастровый, инвентарный или условный номер)	-
3	Кадастровый номер исходного объекта недвижимости (объектов недвижимости)	-
4	Номер, тип этажа (этажей), на котором (которых) расположено помещение	Подвал, Этаж
5	Адрес помещения, машино-места	Российская Федерация, Московская область, г.о Ленинский, город Видное, территория ЖК Видный город, улица имени народной артистки СССР Галины Вишневской, дом 6, корпус 1, помещение 101
	Местоположение помещения, машино-места	-
	Дополнение местоположения помещения, машино-места	-
6	Площадь помещения, машино-места (Р), м <sup>2</sup>	4.3
7	Назначение помещения	Нежилое
8	Вид жилого помещения (квартира, комната (в квартире)), если жилое помещение расположено в многоквартирном доме	-
9	Вид (виды) разрешенного использования помещения	-

10	Наименование помещения	Кладовая
11	Кадастровый номер (при наличии) или обозначение на плане этажа (или поэтажном плане) квартиры, в которой расположена комната	-
12	Сведения об отнесении к общему имуществу в многоквартирном доме или к вспомогательным помещениям	-
13	Сведения об отнесении к специализированному жилищному фонду или к жилым помещениям наемного дома социального использования или наемного дома коммерческого использования	-
14	Сведения о включении помещения в единый государственный реестр объектов культурного наследия (памятников истории и культуры) народов Российской Федерации	-
14.1	Регистрационный номер, вид и наименование объекта недвижимости в едином государственном реестре объектов культурного наследия (памятников истории и культуры) народов Российской Федерации либо регистрационный номер учетной карты объекта, представляющего собой историко-культурную ценность, вид и наименование выявленного объекта культурного наследия	-
14.2	Реквизиты решений Правительства Российской Федерации, органов охраны объектов культурного наследия о включении объекта недвижимости в единый государственный реестр объектов культурного наследия (памятников истории и культуры) народов Российской Федерации либо об отнесении объекта недвижимости к выявленным объектам культурного наследия, подлежащим государственной охране	-
14.3	Реквизиты документа, на основании которого установлены требования к сохранению, содержанию и использованию объектов культурного наследия (памятников истории и культуры) народов Российской Федерации, требования к обеспечению доступа к таким объектам либо выявленному объекту культурного наследия	-

Обозначение (номер) помещения, машино-места на плане здания, сооружения, плане этажа: 102

Кадастровый номер: -

№ п/п	Наименование характеристики	Значение характеристики
1	2	3
1	Вид объекта недвижимости (помещение, машино-место)	Помещение
2	Ранее присвоенный государственный учетный номер помещения, машино-места (кадастровый, инвентарный или условный номер)	-
3	Кадастровый номер исходного объекта недвижимости (объектов недвижимости)	-
4	Номер, тип этажа (этажей), на котором (которых) расположено помещение	Подвал, Этаж

5	Адрес помещения, машино-места	Российская Федерация, Московская область, г.о Ленинский, город Видное, территория ЖК Видный город, улица имени народной артистки СССР Галины Вишневской, дом 6, корпус 1, помещение 102
	Местоположение помещения, машино-места	-
	Дополнение местоположения помещения, машино-места	-
6	Площадь помещения, машино-места (Р), м2	4.3
7	Назначение помещения	Нежилое
8	Вид жилого помещения (квартира, комната (в квартире), если жилое помещение расположено в многоквартирном доме)	-
9	Вид (виды) разрешенного использования помещения	-
10	Наименование помещения	Кладовая
11	Кадастровый номер (при наличии) или обозначение на плане этажа (или поэтажном плане) квартиры, в которой расположена комната	-
12	Сведения об отнесении к общему имуществу в многоквартирном доме или к вспомогательным помещениям	-
13	Сведения об отнесении к специализированному жилищному фонду или к жилым помещениям наемного дома социального использования или наемного дома коммерческого использования	-
14	Сведения о включении помещения в единый государственный реестр объектов культурного наследия (памятников истории и культуры) народов Российской Федерации	-
14.1	Регистрационный номер, вид и наименование объекта недвижимости в едином государственном реестре объектов культурного наследия (памятников истории и культуры) народов Российской Федерации либо регистрационный номер учетной карты объекта, представляющего собой историко-культурную ценность, вид и наименование выявленного объекта культурного наследия	-
14.2	Реквизиты решений Правительства Российской Федерации, органов охраны объектов культурного наследия о включении объекта недвижимости в единый государственный реестр объектов культурного наследия (памятников истории и культуры) народов Российской Федерации либо об отнесении объекта недвижимости к выявленным объектам культурного наследия, подлежащим государственной охране	-
14.3	Реквизиты документа, на основании которого установлены требования к сохранению, содержанию и использованию объектов культурного наследия (памятников истории и культуры) народов Российской Федерации, требования к обеспечению доступа к таким объектам либо выявленному объекту культурного наследия	-

Обозначение (номер) помещения, машино-места на плане здания, сооружения, плане этажа: 103

Кадастровый номер: -

№ п/п	Наименование характеристики	Значение характеристики
1	2	3
1	Вид объекта недвижимости (помещение, машино-место)	Помещение
2	Ранее присвоенный государственный учетный номер помещения, машино-места (кадастровый, инвентарный или условный номер)	-
3	Кадастровый номер исходного объекта недвижимости (объектов недвижимости)	-
4	Номер, тип этажа (этажей), на котором (которых) расположено помещение	Подвал, Этаж
5	Адрес помещения, машино-места	Российская Федерация, Московская область, г.о Ленинский, город Видное, территория ЖК Видный город, улица имени народной артистки СССР Галины Вишневской, дом 6, корпус 1, помещение 103
	Местоположение помещения, машино-места	-
	Дополнение местоположения помещения, машино-места	-
6	Площадь помещения, машино-места (Р), м <sup>2</sup>	4.0
7	Назначение помещения	Нежилое
8	Вид жилого помещения (квартира, комната (в квартире), если жилое помещение расположено в многоквартирном доме)	-
9	Вид (виды) разрешенного использования помещения	-
10	Наименование помещения	Кладовая
11	Кадастровый номер (при наличии) или обозначение на плане этажа (или поэтажном плане) квартиры, в которой расположена комната	-
12	Сведения об отнесении к общему имуществу в многоквартирном доме или к вспомогательным помещениям	-
13	Сведения об отнесении к специализированному жилищному фонду или к жилым помещениям наемного дома социального использования или наемного дома коммерческого использования	-
14	Сведения о включении помещения в единый государственный реестр объектов культурного наследия (памятников истории и культуры) народов Российской Федерации	-
14.1	Регистрационный номер, вид и наименование объекта недвижимости в едином государственном реестре объектов культурного наследия (памятников истории и культуры) народов Российской Федерации либо регистрационный номер учетной карты объекта, представляющего собой историко-культурную ценность, вид и наименование выявленного объекта культурного наследия	-

14.2	Реквизиты решений Правительства Российской Федерации, органов охраны объектов культурного наследия о включении объекта недвижимости в единый государственный реестр объектов культурного наследия (памятников истории и культуры) народов Российской Федерации либо об отнесении объекта недвижимости к выявленным объектам культурного наследия, подлежащим государственной охране	-
14.3	Реквизиты документа, на основании которого установлены требования к сохранению, содержанию и использованию объектов культурного наследия (памятников истории и культуры) народов Российской Федерации, требования к обеспечению доступа к таким объектам либо выявленному объекту культурного наследия	-
Обозначение (номер) помещения, машино-места на плане здания, сооружения, плане этажа: 104		
Кадастровый номер: -		
№ п/п	Наименование характеристики	Значение характеристики
1	2	3
1	Вид объекта недвижимости (помещение, машино-место)	Помещение
2	Ранее присвоенный государственный учетный номер помещения, машино-места (кадастровый, инвентарный или условный номер)	-
3	Кадастровый номер исходного объекта недвижимости (объектов недвижимости)	-
4	Номер, тип этажа (этажей), на котором (которых) расположено помещение	Подвал, Этаж
5	Адрес помещения, машино-места	Российская Федерация, Московская область, г.о Ленинский, город Видное, территория ЖК Видный город, улица имени народной артистки СССР Галины Вишневской, дом 6, корпус 1, помещение 104
	Местоположение помещения, машино-места	-
	Дополнение местоположения помещения, машино-места	-
6	Площадь помещения, машино-места (Р), м2	4.0
7	Назначение помещения	Нежилое
8	Вид жилого помещения (квартира, комната (в квартире), если жилое помещение расположено в многоквартирном доме)	-
9	Вид (виды) разрешенного использования помещения	-
10	Наименование помещения	Кладовая
11	Кадастровый номер (при наличии) или обозначение на плане этажа (или поэтажном плане) квартиры, в которой расположена комната	-
12	Сведения об отнесении к общему имуществу в многоквартирном доме или к вспомогательным помещениям	-
13	Сведения об отнесении к специализированному жилищному фонду или к жилым помещениям наемного дома социального использования или наемного дома коммерческого использования	-

14	Сведения о включении помещения в единый государственный реестр объектов культурного наследия (памятников истории и культуры) народов Российской Федерации	-
14.1	Регистрационный номер, вид и наименование объекта недвижимости в едином государственном реестре объектов культурного наследия (памятников истории и культуры) народов Российской Федерации либо регистрационный номер учетной карты объекта, представляющего собой историко-культурную ценность, вид и наименование выявленного объекта культурного наследия	-
14.2	Реквизиты решений Правительства Российской Федерации, органов охраны объектов культурного наследия о включении объекта недвижимости в единый государственный реестр объектов культурного наследия (памятников истории и культуры) народов Российской Федерации либо об отнесении объекта недвижимости к выявленным объектам культурного наследия, подлежащим государственной охране	-
14.3	Реквизиты документа, на основании которого установлены требования к сохранению, содержанию и использованию объектов культурного наследия (памятников истории и культуры) народов Российской Федерации, требования к обеспечению доступа к таким объектам либо выявленному объекту культурного наследия	-

Обозначение (номер) помещения, машино-места на плане здания, сооружения, плане этажа: 105

Кадастровый номер: -

№ п/п	Наименование характеристики	Значение характеристики
1	2	3
1	Вид объекта недвижимости (помещение, машино-место)	Помещение
2	Ранее присвоенный государственный учетный номер помещения, машино-места (кадастровый, инвентарный или условный номер)	-
3	Кадастровый номер исходного объекта недвижимости (объектов недвижимости)	-
4	Номер, тип этажа (этажей), на котором (которых) расположено помещение	Подвал, Этаж
5	Адрес помещения, машино-места	Российская Федерация, Московская область, г.о Ленинский, город Видное, территория ЖК Видный город, улица имени народной артистки СССР Галины Вишневской, дом 6, корпус 1, помещение 105
	Местоположение помещения, машино-места	-
	Дополнение местоположения помещения, машино-места	-
6	Площадь помещения, машино-места (Р), м <sup>2</sup>	3.3
7	Назначение помещения	Нежилое
8	Вид жилого помещения (квартира, комната (в квартире)), если жилое помещение расположено в многоквартирном доме	-
9	Вид (виды) разрешенного использования помещения	-

10	Наименование помещения	Кладовая
11	Кадастровый номер (при наличии) или обозначение на плане этажа (или поэтажном плане) квартиры, в которой расположена комната	-
12	Сведения об отнесении к общему имуществу в многоквартирном доме или к вспомогательным помещениям	-
13	Сведения об отнесении к специализированному жилищному фонду или к жилым помещениям наемного дома социального использования или наемного дома коммерческого использования	-
14	Сведения о включении помещения в единый государственный реестр объектов культурного наследия (памятников истории и культуры) народов Российской Федерации	-
14.1	Регистрационный номер, вид и наименование объекта недвижимости в едином государственном реестре объектов культурного наследия (памятников истории и культуры) народов Российской Федерации либо регистрационный номер учетной карты объекта, представляющего собой историко-культурную ценность, вид и наименование выявленного объекта культурного наследия	-
14.2	Реквизиты решений Правительства Российской Федерации, органов охраны объектов культурного наследия о включении объекта недвижимости в единый государственный реестр объектов культурного наследия (памятников истории и культуры) народов Российской Федерации либо об отнесении объекта недвижимости к выявленным объектам культурного наследия, подлежащим государственной охране	-
14.3	Реквизиты документа, на основании которого установлены требования к сохранению, содержанию и использованию объектов культурного наследия (памятников истории и культуры) народов Российской Федерации, требования к обеспечению доступа к таким объектам либо выявленному объекту культурного наследия	-

Обозначение (номер) помещения, машино-места на плане здания, сооружения, плане этажа: 106

Кадастровый номер: -

№ п/п	Наименование характеристики	Значение характеристики
1	2	3
1	Вид объекта недвижимости (помещение, машино-место)	Помещение
2	Ранее присвоенный государственный учетный номер помещения, машино-места (кадастровый, инвентарный или условный номер)	-
3	Кадастровый номер исходного объекта недвижимости (объектов недвижимости)	-
4	Номер, тип этажа (этажей), на котором (которых) расположено помещение	Подвал, Этаж



5	Адрес помещения, машино-места	Российская Федерация, Московская область, г.о Ленинский, город Видное, территория ЖК Видный город, улица имени народной артистки СССР Галины Вишневской, дом 6, корпус 1, помещение 106
	Местоположение помещения, машино-места	-
	Дополнение местоположения помещения, машино-места	-
6	Площадь помещения, машино-места (Р), м2	3.4
7	Назначение помещения	Нежилое
8	Вид жилого помещения (квартира, комната (в квартире), если жилое помещение расположено в многоквартирном доме)	-
9	Вид (виды) разрешенного использования помещения	-
10	Наименование помещения	Кладовая
11	Кадастровый номер (при наличии) или обозначение на плане этажа (или поэтажном плане) квартиры, в которой расположена комната	-
12	Сведения об отнесении к общему имуществу в многоквартирном доме или к вспомогательным помещениям	-
13	Сведения об отнесении к специализированному жилищному фонду или к жилым помещениям наемного дома социального использования или наемного дома коммерческого использования	-
14	Сведения о включении помещения в единый государственный реестр объектов культурного наследия (памятников истории и культуры) народов Российской Федерации	-
14.1	Регистрационный номер, вид и наименование объекта недвижимости в едином государственном реестре объектов культурного наследия (памятников истории и культуры) народов Российской Федерации либо регистрационный номер учетной карты объекта, представляющего собой историко-культурную ценность, вид и наименование выявленного объекта культурного наследия	-
14.2	Реквизиты решений Правительства Российской Федерации, органов охраны объектов культурного наследия о включении объекта недвижимости в единый государственный реестр объектов культурного наследия (памятников истории и культуры) народов Российской Федерации либо об отнесении объекта недвижимости к выявленным объектам культурного наследия, подлежащим государственной охране	-
14.3	Реквизиты документа, на основании которого установлены требования к сохранению, содержанию и использованию объектов культурного наследия (памятников истории и культуры) народов Российской Федерации, требования к обеспечению доступа к таким объектам либо выявленному объекту культурного наследия	-

Обозначение (номер) помещения, машино-места на плане здания, сооружения, плане этажа: 201

Кадастровый номер: -

№ п/п	Наименование характеристики	Значение характеристики
1	2	3
1	Вид объекта недвижимости (помещение, машино-место)	Помещение
2	Ранее присвоенный государственный учетный номер помещения, машино-места (кадастровый, инвентарный или условный номер)	-
3	Кадастровый номер исходного объекта недвижимости (объектов недвижимости)	-
4	Номер, тип этажа (этажей), на котором (которых) расположено помещение	Подвал, Этаж
5	Адрес помещения, машино-места	Российская Федерация, Московская область, г.о Ленинский, город Видное, территория ЖК Видный город, улица имени народной артистки СССР Галины Вишневской, дом 6, корпус 1, помещение 201
	Местоположение помещения, машино-места	-
	Дополнение местоположения помещения, машино-места	-
6	Площадь помещения, машино-места (Р), м <sup>2</sup>	4.7
7	Назначение помещения	Нежилое
8	Вид жилого помещения (квартира, комната (в квартире), если жилое помещение расположено в многоквартирном доме)	-
9	Вид (виды) разрешенного использования помещения	-
10	Наименование помещения	Кладовая
11	Кадастровый номер (при наличии) или обозначение на плане этажа (или поэтажном плане) квартиры, в которой расположена комната	-
12	Сведения об отнесении к общему имуществу в многоквартирном доме или к вспомогательным помещениям	-
13	Сведения об отнесении к специализированному жилищному фонду или к жилым помещениям наемного дома социального использования или наемного дома коммерческого использования	-
14	Сведения о включении помещения в единый государственный реестр объектов культурного наследия (памятников истории и культуры) народов Российской Федерации	-
14.1	Регистрационный номер, вид и наименование объекта недвижимости в едином государственном реестре объектов культурного наследия (памятников истории и культуры) народов Российской Федерации либо регистрационный номер учетной карты объекта, представляющего собой историко-культурную ценность, вид и наименование выявленного объекта культурного наследия	-

14.2	Реквизиты решений Правительства Российской Федерации, органов охраны объектов культурного наследия о включении объекта недвижимости в единый государственный реестр объектов культурного наследия (памятников истории и культуры) народов Российской Федерации либо об отнесении объекта недвижимости к выявленным объектам культурного наследия, подлежащим государственной охране	-
14.3	Реквизиты документа, на основании которого установлены требования к сохранению, содержанию и использованию объектов культурного наследия (памятников истории и культуры) народов Российской Федерации, требования к обеспечению доступа к таким объектам либо выявленному объекту культурного наследия	-
Обозначение (номер) помещения, машино-места на плане здания, сооружения, плане этажа: 202		
Кадастровый номер: -		
№ п/п	Наименование характеристики	Значение характеристики
1	2	3
1	Вид объекта недвижимости (помещение, машино-место)	Помещение
2	Ранее присвоенный государственный учетный номер помещения, машино-места (кадастровый, инвентарный или условный номер)	-
3	Кадастровый номер исходного объекта недвижимости (объектов недвижимости)	-
4	Номер, тип этажа (этажей), на котором (которых) расположено помещение	Подвал, Этаж
5	Адрес помещения, машино-места	Российская Федерация, Московская область, г.о Ленинский, город Видное, территория ЖК Видный город, улица имени народной артистки СССР Галины Вишневской, дом 6, корпус 1, помещение 202
	Местоположение помещения, машино-места	-
	Дополнение местоположения помещения, машино-места	-
6	Площадь помещения, машино-места (Р), м <sup>2</sup>	4.3
7	Назначение помещения	Нежилое
8	Вид жилого помещения (квартира, комната (в квартире), если жилое помещение расположено в многоквартирном доме)	-
9	Вид (виды) разрешенного использования помещения	-
10	Наименование помещения	Кладовая
11	Кадастровый номер (при наличии) или обозначение на плане этажа (или поэтажном плане) квартиры, в которой расположена комната	-
12	Сведения об отнесении к общему имуществу в многоквартирном доме или к вспомогательным помещениям	-
13	Сведения об отнесении к специализированному жилищному фонду или к жилым помещениям наемного дома социального использования или наемного дома коммерческого использования	-

14	Сведения о включении помещения в единый государственный реестр объектов культурного наследия (памятников истории и культуры) народов Российской Федерации	-
14.1	Регистрационный номер, вид и наименование объекта недвижимости в едином государственном реестре объектов культурного наследия (памятников истории и культуры) народов Российской Федерации либо регистрационный номер учетной карты объекта, представляющего собой историко-культурную ценность, вид и наименование выявленного объекта культурного наследия	-
14.2	Реквизиты решений Правительства Российской Федерации, органов охраны объектов культурного наследия о включении объекта недвижимости в единый государственный реестр объектов культурного наследия (памятников истории и культуры) народов Российской Федерации либо об отнесении объекта недвижимости к выявленным объектам культурного наследия, подлежащим государственной охране	-
14.3	Реквизиты документа, на основании которого установлены требования к сохранению, содержанию и использованию объектов культурного наследия (памятников истории и культуры) народов Российской Федерации, требования к обеспечению доступа к таким объектам либо выявленному объекту культурного наследия	-
Обозначение (номер) помещения, машино-места на плане здания, сооружения, плане этажа: 203		
Кадастровый номер: -		
№ п/п	Наименование характеристики	Значение характеристики
1	2	3
1	Вид объекта недвижимости (помещение, машино-место)	Помещение
2	Ранее присвоенный государственный учетный номер помещения, машино-места (кадастровый, инвентарный или условный номер)	-
3	Кадастровый номер исходного объекта недвижимости (объектов недвижимости)	-
4	Номер, тип этажа (этажей), на котором (которых) расположено помещение	Подвал, Этаж
5	Адрес помещения, машино-места	Российская Федерация, Московская область, г.о Ленинский, город Видное, территория ЖК Видный город, улица имени народной артистки СССР Галины Вишневской, дом 6, корпус 1, помещение 203
	Местоположение помещения, машино-места	-
	Дополнение местоположения помещения, машино-места	-
6	Площадь помещения, машино-места (Р), м <sup>2</sup>	4.2
7	Назначение помещения	Нежилое
8	Вид жилого помещения (квартира, комната (в квартире)), если жилое помещение расположено в многоквартирном доме	-
9	Вид (виды) разрешенного использования помещения	-

10	Наименование помещения	Кладовая
11	Кадастровый номер (при наличии) или обозначение на плане этажа (или поэтажном плане) квартиры, в которой расположена комната	-
12	Сведения об отнесении к общему имуществу в многоквартирном доме или к вспомогательным помещениям	-
13	Сведения об отнесении к специализированному жилищному фонду или к жилым помещениям наемного дома социального использования или наемного дома коммерческого использования	-
14	Сведения о включении помещения в единый государственный реестр объектов культурного наследия (памятников истории и культуры) народов Российской Федерации	-
14.1	Регистрационный номер, вид и наименование объекта недвижимости в едином государственном реестре объектов культурного наследия (памятников истории и культуры) народов Российской Федерации либо регистрационный номер учетной карты объекта, представляющего собой историко-культурную ценность, вид и наименование выявленного объекта культурного наследия	-
14.2	Реквизиты решений Правительства Российской Федерации, органов охраны объектов культурного наследия о включении объекта недвижимости в единый государственный реестр объектов культурного наследия (памятников истории и культуры) народов Российской Федерации либо об отнесении объекта недвижимости к выявленным объектам культурного наследия, подлежащим государственной охране	-
14.3	Реквизиты документа, на основании которого установлены требования к сохранению, содержанию и использованию объектов культурного наследия (памятников истории и культуры) народов Российской Федерации, требования к обеспечению доступа к таким объектам либо выявленному объекту культурного наследия	-

Обозначение (номер) помещения, машино-места на плане здания, сооружения, плане этажа: 204

Кадастровый номер: -

№ п/п	Наименование характеристики	Значение характеристики
1	2	3
1	Вид объекта недвижимости (помещение, машино-место)	Помещение
2	Ранее присвоенный государственный учетный номер помещения, машино-места (кадастровый, инвентарный или условный номер)	-
3	Кадастровый номер исходного объекта недвижимости (объектов недвижимости)	-
4	Номер, тип этажа (этажей), на котором (которых) расположено помещение	Подвал, Этаж

5	Адрес помещения, машино-места	Российская Федерация, Московская область, г.о Ленинский, город Видное, территория ЖК Видный город, улица имени народной артистки СССР Галины Вишневской, дом 6, корпус 1, помещение 204
	Местоположение помещения, машино-места	-
	Дополнение местоположения помещения, машино-места	-
6	Площадь помещения, машино-места (Р), м2	5.5
7	Назначение помещения	Нежилое
8	Вид жилого помещения (квартира, комната (в квартире), если жилое помещение расположено в многоквартирном доме)	-
9	Вид (виды) разрешенного использования помещения	-
10	Наименование помещения	Кладовая
11	Кадастровый номер (при наличии) или обозначение на плане этажа (или поэтажном плане) квартиры, в которой расположена комната	-
12	Сведения об отнесении к общему имуществу в многоквартирном доме или к вспомогательным помещениям	-
13	Сведения об отнесении к специализированному жилищному фонду или к жилым помещениям наемного дома социального использования или наемного дома коммерческого использования	-
14	Сведения о включении помещения в единый государственный реестр объектов культурного наследия (памятников истории и культуры) народов Российской Федерации	-
14.1	Регистрационный номер, вид и наименование объекта недвижимости в едином государственном реестре объектов культурного наследия (памятников истории и культуры) народов Российской Федерации либо регистрационный номер учетной карты объекта, представляющего собой историко-культурную ценность, вид и наименование выявленного объекта культурного наследия	-
14.2	Реквизиты решений Правительства Российской Федерации, органов охраны объектов культурного наследия о включении объекта недвижимости в единый государственный реестр объектов культурного наследия (памятников истории и культуры) народов Российской Федерации либо об отнесении объекта недвижимости к выявленным объектам культурного наследия, подлежащим государственной охране	-
14.3	Реквизиты документа, на основании которого установлены требования к сохранению, содержанию и использованию объектов культурного наследия (памятников истории и культуры) народов Российской Федерации, требования к обеспечению доступа к таким объектам либо выявленному объекту культурного наследия	-

Обозначение (номер) помещения, машино-места на плане здания, сооружения, плане этажа: 205		
Кадастровый номер: -		
№ п/п	Наименование характеристики	Значение характеристики
1	2	3
1	Вид объекта недвижимости (помещение, машино-место)	Помещение
2	Ранее присвоенный государственный учетный номер помещения, машино-места (кадастровый, инвентарный или условный номер)	-
3	Кадастровый номер исходного объекта недвижимости (объектов недвижимости)	-
4	Номер, тип этажа (этажей), на котором (которых) расположено помещение	Подвал, Этаж
5	Адрес помещения, машино-места	Российская Федерация, Московская область, г.о Ленинский, город Видное, территория ЖК Видный город, улица имени народной артистки СССР Галины Вишневской, дом 6, корпус 1, помещение 205
	Местоположение помещения, машино-места	-
	Дополнение местоположения помещения, машино-места	-
6	Площадь помещения, машино-места (Р), м <sup>2</sup>	3.6
7	Назначение помещения	Нежилое
8	Вид жилого помещения (квартира, комната (в квартире), если жилое помещение расположено в многоквартирном доме)	-
9	Вид (виды) разрешенного использования помещения	-
10	Наименование помещения	Кладовая
11	Кадастровый номер (при наличии) или обозначение на плане этажа (или поэтажном плане) квартиры, в которой расположена комната	-
12	Сведения об отнесении к общему имуществу в многоквартирном доме или к вспомогательным помещениям	-
13	Сведения об отнесении к специализированному жилищному фонду или к жилым помещениям наемного дома социального использования или наемного дома коммерческого использования	-
14	Сведения о включении помещения в единый государственный реестр объектов культурного наследия (памятников истории и культуры) народов Российской Федерации	-
14.1	Регистрационный номер, вид и наименование объекта недвижимости в едином государственном реестре объектов культурного наследия (памятников истории и культуры) народов Российской Федерации либо регистрационный номер учетной карты объекта, представляющего собой историко-культурную ценность, вид и наименование выявленного объекта культурного наследия	-

14.2	Реквизиты решений Правительства Российской Федерации, органов охраны объектов культурного наследия о включении объекта недвижимости в единый государственный реестр объектов культурного наследия (памятников истории и культуры) народов Российской Федерации либо об отнесении объекта недвижимости к выявленным объектам культурного наследия, подлежащим государственной охране	-
14.3	Реквизиты документа, на основании которого установлены требования к сохранению, содержанию и использованию объектов культурного наследия (памятников истории и культуры) народов Российской Федерации, требования к обеспечению доступа к таким объектам либо выявленному объекту культурного наследия	-
Обозначение (номер) помещения, машино-места на плане здания, сооружения, плане этажа: 206		
Кадастровый номер: -		
№ п/п	Наименование характеристики	Значение характеристики
1	2	3
1	Вид объекта недвижимости (помещение, машино-место)	Помещение
2	Ранее присвоенный государственный учетный номер помещения, машино-места (кадастровый, инвентарный или условный номер)	-
3	Кадастровый номер исходного объекта недвижимости (объектов недвижимости)	-
4	Номер, тип этажа (этажей), на котором (которых) расположено помещение	Подвал, Этаж
5	Адрес помещения, машино-места	Российская Федерация, Московская область, г.о Ленинский, город Видное, территория ЖК Видный город, улица имени народной артистки СССР Галины Вишневской, дом 6, корпус 1, помещение 206
	Местоположение помещения, машино-места	-
	Дополнение местоположения помещения, машино-места	-
6	Площадь помещения, машино-места (Р), м2	3.2
7	Назначение помещения	Нежилое
8	Вид жилого помещения (квартира, комната (в квартире), если жилое помещение расположено в многоквартирном доме)	-
9	Вид (виды) разрешенного использования помещения	-
10	Наименование помещения	Кладовая
11	Кадастровый номер (при наличии) или обозначение на плане этажа (или поэтажном плане) квартиры, в которой расположена комната	-
12	Сведения об отнесении к общему имуществу в многоквартирном доме или к вспомогательным помещениям	-
13	Сведения об отнесении к специализированному жилищному фонду или к жилым помещениям наемного дома социального использования или наемного дома коммерческого использования	-



14	Сведения о включении помещения в единый государственный реестр объектов культурного наследия (памятников истории и культуры) народов Российской Федерации	-
14.1	Регистрационный номер, вид и наименование объекта недвижимости в едином государственном реестре объектов культурного наследия (памятников истории и культуры) народов Российской Федерации либо регистрационный номер учетной карты объекта, представляющего собой историко-культурную ценность, вид и наименование выявленного объекта культурного наследия	-
14.2	Реквизиты решений Правительства Российской Федерации, органов охраны объектов культурного наследия о включении объекта недвижимости в единый государственный реестр объектов культурного наследия (памятников истории и культуры) народов Российской Федерации либо об отнесении объекта недвижимости к выявленным объектам культурного наследия, подлежащим государственной охране	-
14.3	Реквизиты документа, на основании которого установлены требования к сохранению, содержанию и использованию объектов культурного наследия (памятников истории и культуры) народов Российской Федерации, требования к обеспечению доступа к таким объектам либо выявленному объекту культурного наследия	-

Обозначение (номер) помещения, машино-места на плане здания, сооружения, плане этажа: 207

Кадастровый номер: -

№ п/п	Наименование характеристики	Значение характеристики
1	2	3
1	Вид объекта недвижимости (помещение, машино-место)	Помещение
2	Ранее присвоенный государственный учетный номер помещения, машино-места (кадастровый, инвентарный или условный номер)	-
3	Кадастровый номер исходного объекта недвижимости (объектов недвижимости)	-
4	Номер, тип этажа (этажей), на котором (которых) расположено помещение	Подвал, Этаж
5	Адрес помещения, машино-места	Российская Федерация, Московская область, г.о Ленинский, город Видное, территория ЖК Видный город, улица имени народной артистки СССР Галины Вишневской, дом 6, корпус 1, помещение 207
	Местоположение помещения, машино-места	-
	Дополнение местоположения помещения, машино-места	-
6	Площадь помещения, машино-места (Р), м <sup>2</sup>	3.6
7	Назначение помещения	Нежилое
8	Вид жилого помещения (квартира, комната (в квартире), если жилое помещение расположено в многоквартирном доме)	-
9	Вид (виды) разрешенного использования помещения	-

10	Наименование помещения	Кладовая
11	Кадастровый номер (при наличии) или обозначение на плане этажа (или поэтажном плане) квартиры, в которой расположена комната	-
12	Сведения об отнесении к общему имуществу в многоквартирном доме или к вспомогательным помещениям	-
13	Сведения об отнесении к специализированному жилищному фонду или к жилым помещениям наемного дома социального использования или наемного дома коммерческого использования	-
14	Сведения о включении помещения в единый государственный реестр объектов культурного наследия (памятников истории и культуры) народов Российской Федерации	-
14.1	Регистрационный номер, вид и наименование объекта недвижимости в едином государственном реестре объектов культурного наследия (памятников истории и культуры) народов Российской Федерации либо регистрационный номер учетной карты объекта, представляющего собой историко-культурную ценность, вид и наименование выявленного объекта культурного наследия	-
14.2	Реквизиты решений Правительства Российской Федерации, органов охраны объектов культурного наследия о включении объекта недвижимости в единый государственный реестр объектов культурного наследия (памятников истории и культуры) народов Российской Федерации либо об отнесении объекта недвижимости к выявленным объектам культурного наследия, подлежащим государственной охране	-
14.3	Реквизиты документа, на основании которого установлены требования к сохранению, содержанию и использованию объектов культурного наследия (памятников истории и культуры) народов Российской Федерации, требования к обеспечению доступа к таким объектам либо выявленному объекту культурного наследия	-

Обозначение (номер) помещения, машино-места на плане здания, сооружения, плане этажа: 208

Кадастровый номер: -

№ п/п	Наименование характеристики	Значение характеристики
1	2	3
1	Вид объекта недвижимости (помещение, машино-место)	Помещение
2	Ранее присвоенный государственный учетный номер помещения, машино-места (кадастровый, инвентарный или условный номер)	-
3	Кадастровый номер исходного объекта недвижимости (объектов недвижимости)	-
4	Номер, тип этажа (этажей), на котором (которых) расположено помещение	Подвал, Этаж

5	Адрес помещения, машино-места	Российская Федерация, Московская область, г.о Ленинский, город Видное, территория ЖК Видный город, улица имени народной артистки СССР Галины Вишневской, дом 6, корпус 1, помещение 208
	Местоположение помещения, машино-места	-
	Дополнение местоположения помещения, машино-места	-
6	Площадь помещения, машино-места (Р), м2	4.2
7	Назначение помещения	Нежилое
8	Вид жилого помещения (квартира, комната (в квартире), если жилое помещение расположено в многоквартирном доме)	-
9	Вид (виды) разрешенного использования помещения	-
10	Наименование помещения	Кладовая
11	Кадастровый номер (при наличии) или обозначение на плане этажа (или поэтажном плане) квартиры, в которой расположена комната	-
12	Сведения об отнесении к общему имуществу в многоквартирном доме или к вспомогательным помещениям	-
13	Сведения об отнесении к специализированному жилищному фонду или к жилым помещениям наемного дома социального использования или наемного дома коммерческого использования	-
14	Сведения о включении помещения в единый государственный реестр объектов культурного наследия (памятников истории и культуры) народов Российской Федерации	-
14.1	Регистрационный номер, вид и наименование объекта недвижимости в едином государственном реестре объектов культурного наследия (памятников истории и культуры) народов Российской Федерации либо регистрационный номер учетной карты объекта, представляющего собой историко-культурную ценность, вид и наименование выявленного объекта культурного наследия	-
14.2	Реквизиты решений Правительства Российской Федерации, органов охраны объектов культурного наследия о включении объекта недвижимости в единый государственный реестр объектов культурного наследия (памятников истории и культуры) народов Российской Федерации либо об отнесении объекта недвижимости к выявленным объектам культурного наследия, подлежащим государственной охране	-
14.3	Реквизиты документа, на основании которого установлены требования к сохранению, содержанию и использованию объектов культурного наследия (памятников истории и культуры) народов Российской Федерации, требования к обеспечению доступа к таким объектам либо выявленному объекту культурного наследия	-

Обозначение (номер) помещения, машино-места на плане здания, сооружения, плане этажа: 209		
Кадастровый номер: -		
№ п/п	Наименование характеристики	Значение характеристики
1	2	3
1	Вид объекта недвижимости (помещение, машино-место)	Помещение
2	Ранее присвоенный государственный учетный номер помещения, машино-места (кадастровый, инвентарный или условный номер)	-
3	Кадастровый номер исходного объекта недвижимости (объектов недвижимости)	-
4	Номер, тип этажа (этажей), на котором (которых) расположено помещение	Подвал, Этаж
5	Адрес помещения, машино-места	Российская Федерация, Московская область, г.о Ленинский, город Видное, территория ЖК Видный город, улица имени народной артистки СССР Галины Вишневской, дом 6, корпус 1, помещение 209
	Местоположение помещения, машино-места	-
	Дополнение местоположения помещения, машино-места	-
6	Площадь помещения, машино-места (Р), м <sup>2</sup>	3.1
7	Назначение помещения	Нежилое
8	Вид жилого помещения (квартира, комната (в квартире), если жилое помещение расположено в многоквартирном доме)	-
9	Вид (виды) разрешенного использования помещения	-
10	Наименование помещения	Кладовая
11	Кадастровый номер (при наличии) или обозначение на плане этажа (или поэтажном плане) квартиры, в которой расположена комната	-
12	Сведения об отнесении к общему имуществу в многоквартирном доме или к вспомогательным помещениям	-
13	Сведения об отнесении к специализированному жилищному фонду или к жилым помещениям наемного дома социального использования или наемного дома коммерческого использования	-
14	Сведения о включении помещения в единый государственный реестр объектов культурного наследия (памятников истории и культуры) народов Российской Федерации	-
14.1	Регистрационный номер, вид и наименование объекта недвижимости в едином государственном реестре объектов культурного наследия (памятников истории и культуры) народов Российской Федерации либо регистрационный номер учетной карты объекта, представляющего собой историко-культурную ценность, вид и наименование выявленного объекта культурного наследия	-

14.2	Реквизиты решений Правительства Российской Федерации, органов охраны объектов культурного наследия о включении объекта недвижимости в единый государственный реестр объектов культурного наследия (памятников истории и культуры) народов Российской Федерации либо об отнесении объекта недвижимости к выявленным объектам культурного наследия, подлежащим государственной охране	-
14.3	Реквизиты документа, на основании которого установлены требования к сохранению, содержанию и использованию объектов культурного наследия (памятников истории и культуры) народов Российской Федерации, требования к обеспечению доступа к таким объектам либо выявленному объекту культурного наследия	-
Обозначение (номер) помещения, машино-места на плане здания, сооружения, плане этажа: 301		
Кадастровый номер: -		
№ п/п	Наименование характеристики	Значение характеристики
1	2	3
1	Вид объекта недвижимости (помещение, машино-место)	Помещение
2	Ранее присвоенный государственный учетный номер помещения, машино-места (кадастровый, инвентарный или условный номер)	-
3	Кадастровый номер исходного объекта недвижимости (объектов недвижимости)	-
4	Номер, тип этажа (этажей), на котором (которых) расположено помещение	Подвал, Этаж
5	Адрес помещения, машино-места	Российская Федерация, Московская область, г.о Ленинский, город Видное, территория ЖК Видный город, улица имени народной артистки СССР Галины Вишневской, дом 6, корпус 1, помещение 301
	Местоположение помещения, машино-места	-
	Дополнение местоположения помещения, машино-места	-
6	Площадь помещения, машино-места (Р), м2	4.1
7	Назначение помещения	Нежилое
8	Вид жилого помещения (квартира, комната (в квартире), если жилое помещение расположено в многоквартирном доме)	-
9	Вид (виды) разрешенного использования помещения	-
10	Наименование помещения	Кладовая
11	Кадастровый номер (при наличии) или обозначение на плане этажа (или поэтажном плане) квартиры, в которой расположена комната	-
12	Сведения об отнесении к общему имуществу в многоквартирном доме или к вспомогательным помещениям	-
13	Сведения об отнесении к специализированному жилищному фонду или к жилым помещениям наемного дома социального использования или наемного дома коммерческого использования	-

14	Сведения о включении помещения в единый государственный реестр объектов культурного наследия (памятников истории и культуры) народов Российской Федерации	-
14.1	Регистрационный номер, вид и наименование объекта недвижимости в едином государственном реестре объектов культурного наследия (памятников истории и культуры) народов Российской Федерации либо регистрационный номер учетной карты объекта, представляющего собой историко-культурную ценность, вид и наименование выявленного объекта культурного наследия	-
14.2	Реквизиты решений Правительства Российской Федерации, органов охраны объектов культурного наследия о включении объекта недвижимости в единый государственный реестр объектов культурного наследия (памятников истории и культуры) народов Российской Федерации либо об отнесении объекта недвижимости к выявленным объектам культурного наследия, подлежащим государственной охране	-
14.3	Реквизиты документа, на основании которого установлены требования к сохранению, содержанию и использованию объектов культурного наследия (памятников истории и культуры) народов Российской Федерации, требования к обеспечению доступа к таким объектам либо выявленному объекту культурного наследия	-

Обозначение (номер) помещения, машино-места на плане здания, сооружения, плане этажа: 302

Кадастровый номер: -

№ п/п	Наименование характеристики	Значение характеристики
1	2	3
1	Вид объекта недвижимости (помещение, машино-место)	Помещение
2	Ранее присвоенный государственный учетный номер помещения, машино-места (кадастровый, инвентарный или условный номер)	-
3	Кадастровый номер исходного объекта недвижимости (объектов недвижимости)	-
4	Номер, тип этажа (этажей), на котором (которых) расположено помещение	Подвал, Этаж
5	Адрес помещения, машино-места	Российская Федерация, Московская область, г.о Ленинский, город Видное, территория ЖК Видный город, улица имени народной артистки СССР Галины Вишневской, дом 6, корпус 1, помещение 302
	Местоположение помещения, машино-места	-
	Дополнение местоположения помещения, машино-места	-
6	Площадь помещения, машино-места (Р), м <sup>2</sup>	3.2
7	Назначение помещения	Нежилое
8	Вид жилого помещения (квартира, комната (в квартире)), если жилое помещение расположено в многоквартирном доме	-
9	Вид (виды) разрешенного использования помещения	-

10	Наименование помещения	Кладовая
11	Кадастровый номер (при наличии) или обозначение на плане этажа (или поэтажном плане) квартиры, в которой расположена комната	-
12	Сведения об отнесении к общему имуществу в многоквартирном доме или к вспомогательным помещениям	-
13	Сведения об отнесении к специализированному жилищному фонду или к жилым помещениям наемного дома социального использования или наемного дома коммерческого использования	-
14	Сведения о включении помещения в единый государственный реестр объектов культурного наследия (памятников истории и культуры) народов Российской Федерации	-
14.1	Регистрационный номер, вид и наименование объекта недвижимости в едином государственном реестре объектов культурного наследия (памятников истории и культуры) народов Российской Федерации либо регистрационный номер учетной карты объекта, представляющего собой историко-культурную ценность, вид и наименование выявленного объекта культурного наследия	-
14.2	Реквизиты решений Правительства Российской Федерации, органов охраны объектов культурного наследия о включении объекта недвижимости в единый государственный реестр объектов культурного наследия (памятников истории и культуры) народов Российской Федерации либо об отнесении объекта недвижимости к выявленным объектам культурного наследия, подлежащим государственной охране	-
14.3	Реквизиты документа, на основании которого установлены требования к сохранению, содержанию и использованию объектов культурного наследия (памятников истории и культуры) народов Российской Федерации, требования к обеспечению доступа к таким объектам либо выявленному объекту культурного наследия	-
Обозначение (номер) помещения, машино-места на плане здания, сооружения, плане этажа: 303		
Кадастровый номер: -		
№ п/п	Наименование характеристики	Значение характеристики
1	2	3
1	Вид объекта недвижимости (помещение, машино-место)	Помещение
2	Ранее присвоенный государственный учетный номер помещения, машино-места (кадастровый, инвентарный или условный номер)	-
3	Кадастровый номер исходного объекта недвижимости (объектов недвижимости)	-
4	Номер, тип этажа (этажей), на котором (которых) расположено помещение	Подвал, Этаж

5	Адрес помещения, машино-места	Российская Федерация, Московская область, г.о Ленинский, город Видное, территория ЖК Видный город, улица имени народной артистки СССР Галины Вишневской, дом 6, корпус 1, помещение 303
	Местоположение помещения, машино-места	-
	Дополнение местоположения помещения, машино-места	-
6	Площадь помещения, машино-места (Р), м2	3.2
7	Назначение помещения	Нежилое
8	Вид жилого помещения (квартира, комната (в квартире), если жилое помещение расположено в многоквартирном доме)	-
9	Вид (виды) разрешенного использования помещения	-
10	Наименование помещения	Кладовая
11	Кадастровый номер (при наличии) или обозначение на плане этажа (или поэтажном плане) квартиры, в которой расположена комната	-
12	Сведения об отнесении к общему имуществу в многоквартирном доме или к вспомогательным помещениям	-
13	Сведения об отнесении к специализированному жилищному фонду или к жилым помещениям наемного дома социального использования или наемного дома коммерческого использования	-
14	Сведения о включении помещения в единый государственный реестр объектов культурного наследия (памятников истории и культуры) народов Российской Федерации	-
14.1	Регистрационный номер, вид и наименование объекта недвижимости в едином государственном реестре объектов культурного наследия (памятников истории и культуры) народов Российской Федерации либо регистрационный номер учетной карты объекта, представляющего собой историко-культурную ценность, вид и наименование выявленного объекта культурного наследия	-
14.2	Реквизиты решений Правительства Российской Федерации, органов охраны объектов культурного наследия о включении объекта недвижимости в единый государственный реестр объектов культурного наследия (памятников истории и культуры) народов Российской Федерации либо об отнесении объекта недвижимости к выявленным объектам культурного наследия, подлежащим государственной охране	-
14.3	Реквизиты документа, на основании которого установлены требования к сохранению, содержанию и использованию объектов культурного наследия (памятников истории и культуры) народов Российской Федерации, требования к обеспечению доступа к таким объектам либо выявленному объекту культурного наследия	-



Обозначение (номер) помещения, машино-места на плане здания, сооружения, плане этажа: 304

Кадастровый номер: -

№ п/п	Наименование характеристики	Значение характеристики
1	2	3
1	Вид объекта недвижимости (помещение, машино-место)	Помещение
2	Ранее присвоенный государственный учетный номер помещения, машино-места (кадастровый, инвентарный или условный номер)	-
3	Кадастровый номер исходного объекта недвижимости (объектов недвижимости)	-
4	Номер, тип этажа (этажей), на котором (которых) расположено помещение	Подвал, Этаж
5	Адрес помещения, машино-места	Российская Федерация, Московская область, г.о Ленинский, город Видное, территория ЖК Видный город, улица имени народной артистки СССР Галины Вишневской, дом 6, корпус 1, помещение 304
	Местоположение помещения, машино-места	-
	Дополнение местоположения помещения, машино-места	-
6	Площадь помещения, машино-места (Р), м <sup>2</sup>	3.0
7	Назначение помещения	Нежилое
8	Вид жилого помещения (квартира, комната (в квартире), если жилое помещение расположено в многоквартирном доме	-
9	Вид (виды) разрешенного использования помещения	-
10	Наименование помещения	Кладовая
11	Кадастровый номер (при наличии) или обозначение на плане этажа (или поэтажном плане) квартиры, в которой расположена комната	-
12	Сведения об отнесении к общему имуществу в многоквартирном доме или к вспомогательным помещениям	-
13	Сведения об отнесении к специализированному жилищному фонду или к жилым помещениям наемного дома социального использования или наемного дома коммерческого использования	-
14	Сведения о включении помещения в единый государственный реестр объектов культурного наследия (памятников истории и культуры) народов Российской Федерации	-
14.1	Регистрационный номер, вид и наименование объекта недвижимости в едином государственном реестре объектов культурного наследия (памятников истории и культуры) народов Российской Федерации либо регистрационный номер учетной карты объекта, представляющего собой историко-культурную ценность, вид и наименование выявленного объекта культурного наследия	-

14.2	Реквизиты решений Правительства Российской Федерации, органов охраны объектов культурного наследия о включении объекта недвижимости в единый государственный реестр объектов культурного наследия (памятников истории и культуры) народов Российской Федерации либо об отнесении объекта недвижимости к выявленным объектам культурного наследия, подлежащим государственной охране	-
14.3	Реквизиты документа, на основании которого установлены требования к сохранению, содержанию и использованию объектов культурного наследия (памятников истории и культуры) народов Российской Федерации, требования к обеспечению доступа к таким объектам либо выявленному объекту культурного наследия	-
Обозначение (номер) помещения, машино-места на плане здания, сооружения, плане этажа: 305		
Кадастровый номер: -		
№ п/п	Наименование характеристики	Значение характеристики
1	2	3
1	Вид объекта недвижимости (помещение, машино-место)	Помещение
2	Ранее присвоенный государственный учетный номер помещения, машино-места (кадастровый, инвентарный или условный номер)	-
3	Кадастровый номер исходного объекта недвижимости (объектов недвижимости)	-
4	Номер, тип этажа (этажей), на котором (которых) расположено помещение	Подвал, Этаж
5	Адрес помещения, машино-места	Российская Федерация, Московская область, г.о Ленинский, город Видное, территория ЖК Видный город, улица имени народной артистки СССР Галины Вишневской, дом 6, корпус 1, помещение 305
	Местоположение помещения, машино-места	-
	Дополнение местоположения помещения, машино-места	-
6	Площадь помещения, машино-места (Р), м <sup>2</sup>	3.1
7	Назначение помещения	Нежилое
8	Вид жилого помещения (квартира, комната (в квартире), если жилое помещение расположено в многоквартирном доме)	-
9	Вид (виды) разрешенного использования помещения	-
10	Наименование помещения	Кладовая
11	Кадастровый номер (при наличии) или обозначение на плане этажа (или поэтажном плане) квартиры, в которой расположена комната	-
12	Сведения об отнесении к общему имуществу в многоквартирном доме или к вспомогательным помещениям	-
13	Сведения об отнесении к специализированному жилищному фонду или к жилым помещениям наемного дома социального использования или наемного дома коммерческого использования	-

14	Сведения о включении помещения в единый государственный реестр объектов культурного наследия (памятников истории и культуры) народов Российской Федерации	-
14.1	Регистрационный номер, вид и наименование объекта недвижимости в едином государственном реестре объектов культурного наследия (памятников истории и культуры) народов Российской Федерации либо регистрационный номер учетной карты объекта, представляющего собой историко-культурную ценность, вид и наименование выявленного объекта культурного наследия	-
14.2	Реквизиты решений Правительства Российской Федерации, органов охраны объектов культурного наследия о включении объекта недвижимости в единый государственный реестр объектов культурного наследия (памятников истории и культуры) народов Российской Федерации либо об отнесении объекта недвижимости к выявленным объектам культурного наследия, подлежащим государственной охране	-
14.3	Реквизиты документа, на основании которого установлены требования к сохранению, содержанию и использованию объектов культурного наследия (памятников истории и культуры) народов Российской Федерации, требования к обеспечению доступа к таким объектам либо выявленному объекту культурного наследия	-
Обозначение (номер) помещения, машино-места на плане здания, сооружения, плане этажа: 306		
Кадастровый номер: -		
№ п/п	Наименование характеристики	Значение характеристики
1	2	3
1	Вид объекта недвижимости (помещение, машино-место)	Помещение
2	Ранее присвоенный государственный учетный номер помещения, машино-места (кадастровый, инвентарный или условный номер)	-
3	Кадастровый номер исходного объекта недвижимости (объектов недвижимости)	-
4	Номер, тип этажа (этажей), на котором (которых) расположено помещение	Подвал, Этаж
5	Адрес помещения, машино-места	Российская Федерация, Московская область, г.о Ленинский, город Видное, территория ЖК Видный город, улица имени народной артистки СССР Галины Вишневской, дом 6, корпус 1, помещение 306
	Местоположение помещения, машино-места	-
	Дополнение местоположения помещения, машино-места	-
6	Площадь помещения, машино-места (Р), м <sup>2</sup>	3.1
7	Назначение помещения	Нежилое
8	Вид жилого помещения (квартира, комната (в квартире)), если жилое помещение расположено в многоквартирном доме	-
9	Вид (виды) разрешенного использования помещения	-

10	Наименование помещения	Кладовая
11	Кадастровый номер (при наличии) или обозначение на плане этажа (или поэтажном плане) квартиры, в которой расположена комната	-
12	Сведения об отнесении к общему имуществу в многоквартирном доме или к вспомогательным помещениям	-
13	Сведения об отнесении к специализированному жилищному фонду или к жилым помещениям наемного дома социального использования или наемного дома коммерческого использования	-
14	Сведения о включении помещения в единый государственный реестр объектов культурного наследия (памятников истории и культуры) народов Российской Федерации	-
14.1	Регистрационный номер, вид и наименование объекта недвижимости в едином государственном реестре объектов культурного наследия (памятников истории и культуры) народов Российской Федерации либо регистрационный номер учетной карты объекта, представляющего собой историко-культурную ценность, вид и наименование выявленного объекта культурного наследия	-
14.2	Реквизиты решений Правительства Российской Федерации, органов охраны объектов культурного наследия о включении объекта недвижимости в единый государственный реестр объектов культурного наследия (памятников истории и культуры) народов Российской Федерации либо об отнесении объекта недвижимости к выявленным объектам культурного наследия, подлежащим государственной охране	-
14.3	Реквизиты документа, на основании которого установлены требования к сохранению, содержанию и использованию объектов культурного наследия (памятников истории и культуры) народов Российской Федерации, требования к обеспечению доступа к таким объектам либо выявленному объекту культурного наследия	-

Обозначение (номер) помещения, машино-места на плане здания, сооружения, плане этажа: 307

Кадастровый номер: -

№ п/п	Наименование характеристики	Значение характеристики
1	2	3
1	Вид объекта недвижимости (помещение, машино-место)	Помещение
2	Ранее присвоенный государственный учетный номер помещения, машино-места (кадастровый, инвентарный или условный номер)	-
3	Кадастровый номер исходного объекта недвижимости (объектов недвижимости)	-
4	Номер, тип этажа (этажей), на котором (которых) расположено помещение	Подвал, Этаж

5	Адрес помещения, машино-места	Российская Федерация, Московская область, г.о Ленинский, город Видное, территория ЖК Видный город, улица имени народной артистки СССР Галины Вишневской, дом 6, корпус 1, помещение 307
	Местоположение помещения, машино-места	-
	Дополнение местоположения помещения, машино-места	-
6	Площадь помещения, машино-места (Р), м2	3.1
7	Назначение помещения	Нежилое
8	Вид жилого помещения (квартира, комната (в квартире), если жилое помещение расположено в многоквартирном доме)	-
9	Вид (виды) разрешенного использования помещения	-
10	Наименование помещения	Кладовая
11	Кадастровый номер (при наличии) или обозначение на плане этажа (или поэтажном плане) квартиры, в которой расположена комната	-
12	Сведения об отнесении к общему имуществу в многоквартирном доме или к вспомогательным помещениям	-
13	Сведения об отнесении к специализированному жилищному фонду или к жилым помещениям наемного дома социального использования или наемного дома коммерческого использования	-
14	Сведения о включении помещения в единый государственный реестр объектов культурного наследия (памятников истории и культуры) народов Российской Федерации	-
14.1	Регистрационный номер, вид и наименование объекта недвижимости в едином государственном реестре объектов культурного наследия (памятников истории и культуры) народов Российской Федерации либо регистрационный номер учетной карты объекта, представляющего собой историко-культурную ценность, вид и наименование выявленного объекта культурного наследия	-
14.2	Реквизиты решений Правительства Российской Федерации, органов охраны объектов культурного наследия о включении объекта недвижимости в единый государственный реестр объектов культурного наследия (памятников истории и культуры) народов Российской Федерации либо об отнесении объекта недвижимости к выявленным объектам культурного наследия, подлежащим государственной охране	-
14.3	Реквизиты документа, на основании которого установлены требования к сохранению, содержанию и использованию объектов культурного наследия (памятников истории и культуры) народов Российской Федерации, требования к обеспечению доступа к таким объектам либо выявленному объекту культурного наследия	-

Обозначение (номер) помещения, машино-места на плане здания, сооружения, плане этажа: 401

Кадастровый номер: -

№ п/п	Наименование характеристики	Значение характеристики
1	2	3
1	Вид объекта недвижимости (помещение, машино-место)	Помещение
2	Ранее присвоенный государственный учетный номер помещения, машино-места (кадастровый, инвентарный или условный номер)	-
3	Кадастровый номер исходного объекта недвижимости (объектов недвижимости)	-
4	Номер, тип этажа (этажей), на котором (которых) расположено помещение	Подвал, Этаж
5	Адрес помещения, машино-места	Российская Федерация, Московская область, г.о Ленинский, город Видное, территория ЖК Видный город, улица имени народной артистки СССР Галины Вишневской, дом 6, корпус 1, помещение 401
	Местоположение помещения, машино-места	-
	Дополнение местоположения помещения, машино-места	-
6	Площадь помещения, машино-места (Р), м <sup>2</sup>	4.9
7	Назначение помещения	Нежилое
8	Вид жилого помещения (квартира, комната (в квартире), если жилое помещение расположено в многоквартирном доме	-
9	Вид (виды) разрешенного использования помещения	-
10	Наименование помещения	Кладовая
11	Кадастровый номер (при наличии) или обозначение на плане этажа (или поэтажном плане) квартиры, в которой расположена комната	-
12	Сведения об отнесении к общему имуществу в многоквартирном доме или к вспомогательным помещениям	-
13	Сведения об отнесении к специализированному жилищному фонду или к жилым помещениям наемного дома социального использования или наемного дома коммерческого использования	-
14	Сведения о включении помещения в единый государственный реестр объектов культурного наследия (памятников истории и культуры) народов Российской Федерации	-
14.1	Регистрационный номер, вид и наименование объекта недвижимости в едином государственном реестре объектов культурного наследия (памятников истории и культуры) народов Российской Федерации либо регистрационный номер учетной карты объекта, представляющего собой историко-культурную ценность, вид и наименование выявленного объекта культурного наследия	-

14.2	Реквизиты решений Правительства Российской Федерации, органов охраны объектов культурного наследия о включении объекта недвижимости в единый государственный реестр объектов культурного наследия (памятников истории и культуры) народов Российской Федерации либо об отнесении объекта недвижимости к выявленным объектам культурного наследия, подлежащим государственной охране	-
14.3	Реквизиты документа, на основании которого установлены требования к сохранению, содержанию и использованию объектов культурного наследия (памятников истории и культуры) народов Российской Федерации, требования к обеспечению доступа к таким объектам либо выявленному объекту культурного наследия	-
Обозначение (номер) помещения, машино-места на плане здания, сооружения, плане этажа: 402		
Кадастровый номер: -		
№ п/п	Наименование характеристики	Значение характеристики
1	2	3
1	Вид объекта недвижимости (помещение, машино-место)	Помещение
2	Ранее присвоенный государственный учетный номер помещения, машино-места (кадастровый, инвентарный или условный номер)	-
3	Кадастровый номер исходного объекта недвижимости (объектов недвижимости)	-
4	Номер, тип этажа (этажей), на котором (которых) расположено помещение	Подвал, Этаж
5	Адрес помещения, машино-места	Российская Федерация, Московская область, г.о Ленинский, город Видное, территория ЖК Видный город, улица имени народной артистки СССР Галины Вишневской, дом 6, корпус 1, помещение 402
	Местоположение помещения, машино-места	-
	Дополнение местоположения помещения, машино-места	-
6	Площадь помещения, машино-места (Р), м <sup>2</sup>	4.5
7	Назначение помещения	Нежилое
8	Вид жилого помещения (квартира, комната (в квартире), если жилое помещение расположено в многоквартирном доме)	-
9	Вид (виды) разрешенного использования помещения	-
10	Наименование помещения	Кладовая
11	Кадастровый номер (при наличии) или обозначение на плане этажа (или поэтажном плане) квартиры, в которой расположена комната	-
12	Сведения об отнесении к общему имуществу в многоквартирном доме или к вспомогательным помещениям	-
13	Сведения об отнесении к специализированному жилищному фонду или к жилым помещениям наемного дома социального использования или наемного дома коммерческого использования	-

14	Сведения о включении помещения в единый государственный реестр объектов культурного наследия (памятников истории и культуры) народов Российской Федерации	-
14.1	Регистрационный номер, вид и наименование объекта недвижимости в едином государственном реестре объектов культурного наследия (памятников истории и культуры) народов Российской Федерации либо регистрационный номер учетной карты объекта, представляющего собой историко-культурную ценность, вид и наименование выявленного объекта культурного наследия	-
14.2	Реквизиты решений Правительства Российской Федерации, органов охраны объектов культурного наследия о включении объекта недвижимости в единый государственный реестр объектов культурного наследия (памятников истории и культуры) народов Российской Федерации либо об отнесении объекта недвижимости к выявленным объектам культурного наследия, подлежащим государственной охране	-
14.3	Реквизиты документа, на основании которого установлены требования к сохранению, содержанию и использованию объектов культурного наследия (памятников истории и культуры) народов Российской Федерации, требования к обеспечению доступа к таким объектам либо выявленному объекту культурного наследия	-
Обозначение (номер) помещения, машино-места на плане здания, сооружения, плане этажа: 403		
Кадастровый номер: -		
№ п/п	Наименование характеристики	Значение характеристики
1	2	3
1	Вид объекта недвижимости (помещение, машино-место)	Помещение
2	Ранее присвоенный государственный учетный номер помещения, машино-места (кадастровый, инвентарный или условный номер)	-
3	Кадастровый номер исходного объекта недвижимости (объектов недвижимости)	-
4	Номер, тип этажа (этажей), на котором (которых) расположено помещение	Подвал, Этаж
5	Адрес помещения, машино-места	Российская Федерация, Московская область, г.о Ленинский, город Видное, территория ЖК Видный город, улица имени народной артистки СССР Галины Вишневской, дом 6, корпус 1, помещение 403
	Местоположение помещения, машино-места	-
	Дополнение местоположения помещения, машино-места	-
6	Площадь помещения, машино-места (P), м <sup>2</sup>	4.4
7	Назначение помещения	Нежилое
8	Вид жилого помещения (квартира, комната (в квартире)), если жилое помещение расположено в многоквартирном доме	-
9	Вид (виды) разрешенного использования помещения	-



10	Наименование помещения	Кладовая
11	Кадастровый номер (при наличии) или обозначение на плане этажа (или поэтажном плане) квартиры, в которой расположена комната	-
12	Сведения об отнесении к общему имуществу в многоквартирном доме или к вспомогательным помещениям	-
13	Сведения об отнесении к специализированному жилищному фонду или к жилым помещениям наемного дома социального использования или наемного дома коммерческого использования	-
14	Сведения о включении помещения в единый государственный реестр объектов культурного наследия (памятников истории и культуры) народов Российской Федерации	-
14.1	Регистрационный номер, вид и наименование объекта недвижимости в едином государственном реестре объектов культурного наследия (памятников истории и культуры) народов Российской Федерации либо регистрационный номер учетной карты объекта, представляющего собой историко-культурную ценность, вид и наименование выявленного объекта культурного наследия	-
14.2	Реквизиты решений Правительства Российской Федерации, органов охраны объектов культурного наследия о включении объекта недвижимости в единый государственный реестр объектов культурного наследия (памятников истории и культуры) народов Российской Федерации либо об отнесении объекта недвижимости к выявленным объектам культурного наследия, подлежащим государственной охране	-
14.3	Реквизиты документа, на основании которого установлены требования к сохранению, содержанию и использованию объектов культурного наследия (памятников истории и культуры) народов Российской Федерации, требования к обеспечению доступа к таким объектам либо выявленному объекту культурного наследия	-

Обозначение (номер) помещения, машино-места на плане здания, сооружения, плане этажа: 404

Кадастровый номер: -

№ п/п	Наименование характеристики	Значение характеристики
1	2	3
1	Вид объекта недвижимости (помещение, машино-место)	Помещение
2	Ранее присвоенный государственный учетный номер помещения, машино-места (кадастровый, инвентарный или условный номер)	-
3	Кадастровый номер исходного объекта недвижимости (объектов недвижимости)	-
4	Номер, тип этажа (этажей), на котором (которых) расположено помещение	Подвал, Этаж

5	Адрес помещения, машино-места	Российская Федерация, Московская область, г.о Ленинский, город Видное, территория ЖК Видный город, улица имени народной артистки СССР Галины Вишневской, дом 6, корпус 1, помещение 404
	Местоположение помещения, машино-места	-
	Дополнение местоположения помещения, машино-места	-
6	Площадь помещения, машино-места (Р), м2	3.6
7	Назначение помещения	Нежилое
8	Вид жилого помещения (квартира, комната (в квартире), если жилое помещение расположено в многоквартирном доме)	-
9	Вид (виды) разрешенного использования помещения	-
10	Наименование помещения	Кладовая
11	Кадастровый номер (при наличии) или обозначение на плане этажа (или поэтажном плане) квартиры, в которой расположена комната	-
12	Сведения об отнесении к общему имуществу в многоквартирном доме или к вспомогательным помещениям	-
13	Сведения об отнесении к специализированному жилищному фонду или к жилым помещениям наемного дома социального использования или наемного дома коммерческого использования	-
14	Сведения о включении помещения в единый государственный реестр объектов культурного наследия (памятников истории и культуры) народов Российской Федерации	-
14.1	Регистрационный номер, вид и наименование объекта недвижимости в едином государственном реестре объектов культурного наследия (памятников истории и культуры) народов Российской Федерации либо регистрационный номер учетной карты объекта, представляющего собой историко-культурную ценность, вид и наименование выявленного объекта культурного наследия	-
14.2	Реквизиты решений Правительства Российской Федерации, органов охраны объектов культурного наследия о включении объекта недвижимости в единый государственный реестр объектов культурного наследия (памятников истории и культуры) народов Российской Федерации либо об отнесении объекта недвижимости к выявленным объектам культурного наследия, подлежащим государственной охране	-
14.3	Реквизиты документа, на основании которого установлены требования к сохранению, содержанию и использованию объектов культурного наследия (памятников истории и культуры) народов Российской Федерации, требования к обеспечению доступа к таким объектам либо выявленному объекту культурного наследия	-

Обозначение (номер) помещения, машино-места на плане здания, сооружения, плане этажа: 405

Кадастровый номер: -

№ п/п	Наименование характеристики	Значение характеристики
1	2	3
1	Вид объекта недвижимости (помещение, машино-место)	Помещение
2	Ранее присвоенный государственный учетный номер помещения, машино-места (кадастровый, инвентарный или условный номер)	-
3	Кадастровый номер исходного объекта недвижимости (объектов недвижимости)	-
4	Номер, тип этажа (этажей), на котором (которых) расположено помещение	Подвал, Этаж
5	Адрес помещения, машино-места	Российская Федерация, Московская область, г.о Ленинский, город Видное, территория ЖК Видный город, улица имени народной артистки СССР Галины Вишневской, дом 6, корпус 1, помещение 405
	Местоположение помещения, машино-места	-
	Дополнение местоположения помещения, машино-места	-
6	Площадь помещения, машино-места (Р), м <sup>2</sup>	4.9
7	Назначение помещения	Нежилое
8	Вид жилого помещения (квартира, комната (в квартире), если жилое помещение расположено в многоквартирном доме)	-
9	Вид (виды) разрешенного использования помещения	-
10	Наименование помещения	Кладовая
11	Кадастровый номер (при наличии) или обозначение на плане этажа (или поэтажном плане) квартиры, в которой расположена комната	-
12	Сведения об отнесении к общему имуществу в многоквартирном доме или к вспомогательным помещениям	-
13	Сведения об отнесении к специализированному жилищному фонду или к жилым помещениям наемного дома социального использования или наемного дома коммерческого использования	-
14	Сведения о включении помещения в единый государственный реестр объектов культурного наследия (памятников истории и культуры) народов Российской Федерации	-
14.1	Регистрационный номер, вид и наименование объекта недвижимости в едином государственном реестре объектов культурного наследия (памятников истории и культуры) народов Российской Федерации либо регистрационный номер учетной карты объекта, представляющего собой историко-культурную ценность, вид и наименование выявленного объекта культурного наследия	-

14.2	Реквизиты решений Правительства Российской Федерации, органов охраны объектов культурного наследия о включении объекта недвижимости в единый государственный реестр объектов культурного наследия (памятников истории и культуры) народов Российской Федерации либо об отнесении объекта недвижимости к выявленным объектам культурного наследия, подлежащим государственной охране	-
14.3	Реквизиты документа, на основании которого установлены требования к сохранению, содержанию и использованию объектов культурного наследия (памятников истории и культуры) народов Российской Федерации, требования к обеспечению доступа к таким объектам либо выявленному объекту культурного наследия	-
Обозначение (номер) помещения, машино-места на плане здания, сооружения, плане этажа: 406		
Кадастровый номер: -		
№ п/п	Наименование характеристики	Значение характеристики
1	2	3
1	Вид объекта недвижимости (помещение, машино-место)	Помещение
2	Ранее присвоенный государственный учетный номер помещения, машино-места (кадастровый, инвентарный или условный номер)	-
3	Кадастровый номер исходного объекта недвижимости (объектов недвижимости)	-
4	Номер, тип этажа (этажей), на котором (которых) расположено помещение	Подвал, Этаж
5	Адрес помещения, машино-места	Российская Федерация, Московская область, г.о Ленинский, город Видное, территория ЖК Видный город, улица имени народной артистки СССР Галины Вишневской, дом 6, корпус 1, помещение 406
	Местоположение помещения, машино-места	-
	Дополнение местоположения помещения, машино-места	-
6	Площадь помещения, машино-места (Р), м <sup>2</sup>	5.0
7	Назначение помещения	Нежилое
8	Вид жилого помещения (квартира, комната (в квартире), если жилое помещение расположено в многоквартирном доме)	-
9	Вид (виды) разрешенного использования помещения	-
10	Наименование помещения	Кладовая
11	Кадастровый номер (при наличии) или обозначение на плане этажа (или поэтажном плане) квартиры, в которой расположена комната	-
12	Сведения об отнесении к общему имуществу в многоквартирном доме или к вспомогательным помещениям	-
13	Сведения об отнесении к специализированному жилищному фонду или к жилым помещениям наемного дома социального использования или наемного дома коммерческого использования	-

14	Сведения о включении помещения в единый государственный реестр объектов культурного наследия (памятников истории и культуры) народов Российской Федерации	-
14.1	Регистрационный номер, вид и наименование объекта недвижимости в едином государственном реестре объектов культурного наследия (памятников истории и культуры) народов Российской Федерации либо регистрационный номер учетной карты объекта, представляющего собой историко-культурную ценность, вид и наименование выявленного объекта культурного наследия	-
14.2	Реквизиты решений Правительства Российской Федерации, органов охраны объектов культурного наследия о включении объекта недвижимости в единый государственный реестр объектов культурного наследия (памятников истории и культуры) народов Российской Федерации либо об отнесении объекта недвижимости к выявленным объектам культурного наследия, подлежащим государственной охране	-
14.3	Реквизиты документа, на основании которого установлены требования к сохранению, содержанию и использованию объектов культурного наследия (памятников истории и культуры) народов Российской Федерации, требования к обеспечению доступа к таким объектам либо выявленному объекту культурного наследия	-
Обозначение (номер) помещения, машино-места на плане здания, сооружения, плане этажа: 407		
Кадастровый номер: -		
№ п/п	Наименование характеристики	Значение характеристики
1	2	3
1	Вид объекта недвижимости (помещение, машино-место)	Помещение
2	Ранее присвоенный государственный учетный номер помещения, машино-места (кадастровый, инвентарный или условный номер)	-
3	Кадастровый номер исходного объекта недвижимости (объектов недвижимости)	-
4	Номер, тип этажа (этажей), на котором (которых) расположено помещение	Подвал, Этаж
5	Адрес помещения, машино-места	Российская Федерация, Московская область, г.о Ленинский, город Видное, территория ЖК Видный город, улица имени народной артистки СССР Галины Вишневской, дом 6, корпус 1, помещение 407
	Местоположение помещения, машино-места	-
	Дополнение местоположения помещения, машино-места	-
6	Площадь помещения, машино-места (Р), м <sup>2</sup>	4.8
7	Назначение помещения	Нежилое
8	Вид жилого помещения (квартира, комната (в квартире)), если жилое помещение расположено в многоквартирном доме	-
9	Вид (виды) разрешенного использования помещения	-

10	Наименование помещения	Кладовая
11	Кадастровый номер (при наличии) или обозначение на плане этажа (или поэтажном плане) квартиры, в которой расположена комната	-
12	Сведения об отнесении к общему имуществу в многоквартирном доме или к вспомогательным помещениям	-
13	Сведения об отнесении к специализированному жилищному фонду или к жилым помещениям наемного дома социального использования или наемного дома коммерческого использования	-
14	Сведения о включении помещения в единый государственный реестр объектов культурного наследия (памятников истории и культуры) народов Российской Федерации	-
14.1	Регистрационный номер, вид и наименование объекта недвижимости в едином государственном реестре объектов культурного наследия (памятников истории и культуры) народов Российской Федерации либо регистрационный номер учетной карты объекта, представляющего собой историко-культурную ценность, вид и наименование выявленного объекта культурного наследия	-
14.2	Реквизиты решений Правительства Российской Федерации, органов охраны объектов культурного наследия о включении объекта недвижимости в единый государственный реестр объектов культурного наследия (памятников истории и культуры) народов Российской Федерации либо об отнесении объекта недвижимости к выявленным объектам культурного наследия, подлежащим государственной охране	-
14.3	Реквизиты документа, на основании которого установлены требования к сохранению, содержанию и использованию объектов культурного наследия (памятников истории и культуры) народов Российской Федерации, требования к обеспечению доступа к таким объектам либо выявленному объекту культурного наследия	-
Обозначение (номер) помещения, машино-места на плане здания, сооружения, плане этажа: 408		
Кадастровый номер: -		
№ п/п	Наименование характеристики	Значение характеристики
1	2	3
1	Вид объекта недвижимости (помещение, машино-место)	Помещение
2	Ранее присвоенный государственный учетный номер помещения, машино-места (кадастровый, инвентарный или условный номер)	-
3	Кадастровый номер исходного объекта недвижимости (объектов недвижимости)	-
4	Номер, тип этажа (этажей), на котором (которых) расположено помещение	Подвал, Этаж

5	Адрес помещения, машино-места	Российская Федерация, Московская область, г.о Ленинский, город Видное, территория ЖК Видный город, улица имени народной артистки СССР Галины Вишневской, дом 6, корпус 1, помещение 408
	Местоположение помещения, машино-места	-
	Дополнение местоположения помещения, машино-места	-
6	Площадь помещения, машино-места (Р), м2	4.9
7	Назначение помещения	Нежилое
8	Вид жилого помещения (квартира, комната (в квартире), если жилое помещение расположено в многоквартирном доме)	-
9	Вид (виды) разрешенного использования помещения	-
10	Наименование помещения	Кладовая
11	Кадастровый номер (при наличии) или обозначение на плане этажа (или поэтажном плане) квартиры, в которой расположена комната	-
12	Сведения об отнесении к общему имуществу в многоквартирном доме или к вспомогательным помещениям	-
13	Сведения об отнесении к специализированному жилищному фонду или к жилым помещениям наемного дома социального использования или наемного дома коммерческого использования	-
14	Сведения о включении помещения в единый государственный реестр объектов культурного наследия (памятников истории и культуры) народов Российской Федерации	-
14.1	Регистрационный номер, вид и наименование объекта недвижимости в едином государственном реестре объектов культурного наследия (памятников истории и культуры) народов Российской Федерации либо регистрационный номер учетной карты объекта, представляющего собой историко-культурную ценность, вид и наименование выявленного объекта культурного наследия	-
14.2	Реквизиты решений Правительства Российской Федерации, органов охраны объектов культурного наследия о включении объекта недвижимости в единый государственный реестр объектов культурного наследия (памятников истории и культуры) народов Российской Федерации либо об отнесении объекта недвижимости к выявленным объектам культурного наследия, подлежащим государственной охране	-
14.3	Реквизиты документа, на основании которого установлены требования к сохранению, содержанию и использованию объектов культурного наследия (памятников истории и культуры) народов Российской Федерации, требования к обеспечению доступа к таким объектам либо выявленному объекту культурного наследия	-

Обозначение (номер) помещения, машино-места на плане здания, сооружения, плане этажа: I		
Кадастровый номер: -		
№ п/п	Наименование характеристики	Значение характеристики
1	2	3
1	Вид объекта недвижимости (помещение, машино-место)	Помещение
2	Ранее присвоенный государственный учетный номер помещения, машино-места (кадастровый, инвентарный или условный номер)	-
3	Кадастровый номер исходного объекта недвижимости (объектов недвижимости)	-
4	Номер, тип этажа (этажей), на котором (которых) расположено помещение	1, Этаж
5	Адрес помещения, машино-места	-
	Местоположение помещения, машино-места	Российская Федерация, Московская область, г.о Ленинский, город Видное, территория ЖК Видный город, улица имени народной артистки СССР Галины Вишневской, дом 6, корпус 1, помещение I
	Дополнение местоположения помещения, машино-места	-
6	Площадь помещения, машино-места (P), м <sup>2</sup>	2.3
7	Назначение помещения	Нежилое
8	Вид жилого помещения (квартира, комната (в квартире), если жилое помещение расположено в многоквартирном доме	-
9	Вид (виды) разрешенного использования помещения	-
10	Наименование помещения	Помещение уборочного инвентаря
11	Кадастровый номер (при наличии) или обозначение на плане этажа (или поэтажном плане) квартиры, в которой расположена комната	-
12	Сведения об отнесении к общему имуществу в многоквартирном доме или к вспомогательным помещениям	Нежилое помещение, являющееся общим имуществом в многоквартирном доме
13	Сведения об отнесении к специализированному жилищному фонду или к жилым помещениям наемного дома социального использования или наемного дома коммерческого использования	-
14	Сведения о включении помещения в единый государственный реестр объектов культурного наследия (памятников истории и культуры) народов Российской Федерации	-
14.1	Регистрационный номер, вид и наименование объекта недвижимости в едином государственном реестре объектов культурного наследия (памятников истории и культуры) народов Российской Федерации либо регистрационный номер учетной карты объекта, представляющего собой историко-культурную ценность, вид и наименование выявленного объекта культурного наследия	-



14.2	Реквизиты решений Правительства Российской Федерации, органов охраны объектов культурного наследия о включении объекта недвижимости в единый государственный реестр объектов культурного наследия (памятников истории и культуры) народов Российской Федерации либо об отнесении объекта недвижимости к выявленным объектам культурного наследия, подлежащим государственной охране	-
14.3	Реквизиты документа, на основании которого установлены требования к сохранению, содержанию и использованию объектов культурного наследия (памятников истории и культуры) народов Российской Федерации, требования к обеспечению доступа к таким объектам либо выявленному объекту культурного наследия	-
Обозначение (номер) помещения, машино-места на плане здания, сооружения, плане этажа: II		
Кадастровый номер: -		
№ п/п	Наименование характеристики	Значение характеристики
1	2	3
1	Вид объекта недвижимости (помещение, машино-место)	Помещение
2	Ранее присвоенный государственный учетный номер помещения, машино-места (кадастровый, инвентарный или условный номер)	-
3	Кадастровый номер исходного объекта недвижимости (объектов недвижимости)	-
4	Номер, тип этажа (этажей), на котором (которых) расположено помещение	1, Этаж
5	Адрес помещения, машино-места	-
	Местоположение помещения, машино-места	Российская Федерация, Московская область, г.о Ленинский, город Видное, территория ЖК Видный город, улица имени народной артистки СССР Галины Вишневской, дом 6, корпус 1, помещение II
	Дополнение местоположения помещения, машино-места	-
6	Площадь помещения, машино-места (P), м2	1.9
7	Назначение помещения	Нежилое
8	Вид жилого помещения (квартира, комната (в квартире), если жилое помещение расположено в многоквартирном доме)	-
9	Вид (виды) разрешенного использования помещения	-
10	Наименование помещения	Помещение уборочного инвентаря
11	Кадастровый номер (при наличии) или обозначение на плане этажа (или поэтажном плане) квартиры, в которой расположена комната	-
12	Сведения об отнесении к общему имуществу в многоквартирном доме или к вспомогательным помещениям	Нежилое помещение, являющееся общим имуществом в многоквартирном доме
13	Сведения об отнесении к специализированному жилищному фонду или к жилым помещениям наемного дома социального использования или наемного дома коммерческого использования	-

14	Сведения о включении помещения в единый государственный реестр объектов культурного наследия (памятников истории и культуры) народов Российской Федерации	-
14.1	Регистрационный номер, вид и наименование объекта недвижимости в едином государственном реестре объектов культурного наследия (памятников истории и культуры) народов Российской Федерации либо регистрационный номер учетной карты объекта, представляющего собой историко-культурную ценность, вид и наименование выявленного объекта культурного наследия	-
14.2	Реквизиты решений Правительства Российской Федерации, органов охраны объектов культурного наследия о включении объекта недвижимости в единый государственный реестр объектов культурного наследия (памятников истории и культуры) народов Российской Федерации либо об отнесении объекта недвижимости к выявленным объектам культурного наследия, подлежащим государственной охране	-
14.3	Реквизиты документа, на основании которого установлены требования к сохранению, содержанию и использованию объектов культурного наследия (памятников истории и культуры) народов Российской Федерации, требования к обеспечению доступа к таким объектам либо выявленному объекту культурного наследия	-
Обозначение (номер) помещения, машино-места на плане здания, сооружения, плане этажа: III		
Кадастровый номер: -		
№ п/п	Наименование характеристики	Значение характеристики
1	2	3
1	Вид объекта недвижимости (помещение, машино-место)	Помещение
2	Ранее присвоенный государственный учетный номер помещения, машино-места (кадастровый, инвентарный или условный номер)	-
3	Кадастровый номер исходного объекта недвижимости (объектов недвижимости)	-
4	Номер, тип этажа (этажей), на котором (которых) расположено помещение	1, Этаж
5	Адрес помещения, машино-места	-
	Местоположение помещения, машино-места	Российская Федерация, Московская область, г.о Ленинский, город Видное, территория ЖК Видный город, улица имени народной артистки СССР Галины Вишневской, дом 6, корпус 1, помещение III
	Дополнение местоположения помещения, машино-места	-
6	Площадь помещения, машино-места (P), м <sup>2</sup>	3.2
7	Назначение помещения	Нежилое
8	Вид жилого помещения (квартира, комната (в квартире), если жилое помещение расположено в многоквартирном доме)	-
9	Вид (виды) разрешенного использования помещения	-

10	Наименование помещения	Помещение уборочного инвентаря
11	Кадастровый номер (при наличии) или обозначение на плане этажа (или поэтажном плане) квартиры, в которой расположена комната	-
12	Сведения об отнесении к общему имуществу в многоквартирном доме или к вспомогательным помещениям	Нежилое помещение, являющееся общим имуществом в многоквартирном доме
13	Сведения об отнесении к специализированному жилищному фонду или к жилым помещениям наемного дома социального использования или наемного дома коммерческого использования	-
14	Сведения о включении помещения в единый государственный реестр объектов культурного наследия (памятников истории и культуры) народов Российской Федерации	-
14.1	Регистрационный номер, вид и наименование объекта недвижимости в едином государственном реестре объектов культурного наследия (памятников истории и культуры) народов Российской Федерации либо регистрационный номер учетной карты объекта, представляющего собой историко-культурную ценность, вид и наименование выявленного объекта культурного наследия	-
14.2	Реквизиты решений Правительства Российской Федерации, органов охраны объектов культурного наследия о включении объекта недвижимости в единый государственный реестр объектов культурного наследия (памятников истории и культуры) народов Российской Федерации либо об отнесении объекта недвижимости к выявленным объектам культурного наследия, подлежащим государственной охране	-
14.3	Реквизиты документа, на основании которого установлены требования к сохранению, содержанию и использованию объектов культурного наследия (памятников истории и культуры) народов Российской Федерации, требования к обеспечению доступа к таким объектам либо выявленному объекту культурного наследия	-

Обозначение (номер) помещения, машино-места на плане здания, сооружения, плане этажа: IV

Кадастровый номер: -

№ п/п	Наименование характеристики	Значение характеристики
1	2	3
1	Вид объекта недвижимости (помещение, машино-место)	Помещение
2	Ранее присвоенный государственный учетный номер помещения, машино-места (кадастровый, инвентарный или условный номер)	-
3	Кадастровый номер исходного объекта недвижимости (объектов недвижимости)	-
4	Номер, тип этажа (этажей), на котором (которых) расположено помещение	1, Этаж
5	Адрес помещения, машино-места	-

5	Местоположение помещения, машино-места	Российская Федерация, Московская область, г.о Ленинский, город Видное, территория ЖК Видный город, улица имени народной артистки СССР Галины Вишневской, дом 6, корпус 1, помещение IV
	Дополнение местоположения помещения, машино-места	-
6	Площадь помещения, машино-места (Р), м2	2.1
7	Назначение помещения	Нежилое
8	Вид жилого помещения (квартира, комната (в квартире), если жилое помещение расположено в многоквартирном доме	-
9	Вид (виды) разрешенного использования помещения	-
10	Наименование помещения	Помещение уборочного инвентаря
11	Кадастровый номер (при наличии) или обозначение на плане этажа (или поэтажном плане) квартиры, в которой расположена комната	-
12	Сведения об отнесении к общему имуществу в многоквартирном доме или к вспомогательным помещениям	Нежилое помещение, являющееся общим имуществом в многоквартирном доме
13	Сведения об отнесении к специализированному жилищному фонду или к жилым помещениям наемного дома социального использования или наемного дома коммерческого использования	-
14	Сведения о включении помещения в единый государственный реестр объектов культурного наследия (памятников истории и культуры) народов Российской Федерации	-
14.1	Регистрационный номер, вид и наименование объекта недвижимости в едином государственном реестре объектов культурного наследия (памятников истории и культуры) народов Российской Федерации либо регистрационный номер учетной карты объекта, представляющего собой историко-культурную ценность, вид и наименование выявленного объекта культурного наследия	-
14.2	Реквизиты решений Правительства Российской Федерации, органов охраны объектов культурного наследия о включении объекта недвижимости в единый государственный реестр объектов культурного наследия (памятников истории и культуры) народов Российской Федерации либо об отнесении объекта недвижимости к выявленным объектам культурного наследия, подлежащим государственной охране	-
14.3	Реквизиты документа, на основании которого установлены требования к сохранению, содержанию и использованию объектов культурного наследия (памятников истории и культуры) народов Российской Федерации, требования к обеспечению доступа к таким объектам либо выявленному объекту культурного наследия	-

Обозначение (номер) помещения, машино-места на плане здания, сооружения, плане этажа: V		
Кадастровый номер: -		
№ п/п	Наименование характеристики	Значение характеристики
1	2	3
1	Вид объекта недвижимости (помещение, машино-место)	Помещение
2	Ранее присвоенный государственный учетный номер помещения, машино-места (кадастровый, инвентарный или условный номер)	-
3	Кадастровый номер исходного объекта недвижимости (объектов недвижимости)	-
4	Номер, тип этажа (этажей), на котором (которых) расположено помещение	Подвал, Этаж
5	Адрес помещения, машино-места	-
	Местоположение помещения, машино-места	Российская Федерация, Московская область, г.о Ленинский, город Видное, территория ЖК Видный город, улица имени народной артистки СССР Галины Вишневской, дом 6, корпус 1, помещение V
	Дополнение местоположения помещения, машино-места	-
6	Площадь помещения, машино-места (P), м2	3.1
7	Назначение помещения	Нежилое
8	Вид жилого помещения (квартира, комната (в квартире), если жилое помещение расположено в многоквартирном доме	-
9	Вид (виды) разрешенного использования помещения	-
10	Наименование помещения	Помещение уборочного инвентаря
11	Кадастровый номер (при наличии) или обозначение на плане этажа (или поэтажном плане) квартиры, в которой расположена комната	-
12	Сведения об отнесении к общему имуществу в многоквартирном доме или к вспомогательным помещениям	Нежилое помещение, являющееся общим имуществом в многоквартирном доме
13	Сведения об отнесении к специализированному жилищному фонду или к жилым помещениям наемного дома социального использования или наемного дома коммерческого использования	-
14	Сведения о включении помещения в единый государственный реестр объектов культурного наследия (памятников истории и культуры) народов Российской Федерации	-
14.1	Регистрационный номер, вид и наименование объекта недвижимости в едином государственном реестре объектов культурного наследия (памятников истории и культуры) народов Российской Федерации либо регистрационный номер учетной карты объекта, представляющего собой историко-культурную ценность, вид и наименование выявленного объекта культурного наследия	-

14.2	Реквизиты решений Правительства Российской Федерации, органов охраны объектов культурного наследия о включении объекта недвижимости в единый государственный реестр объектов культурного наследия (памятников истории и культуры) народов Российской Федерации либо об отнесении объекта недвижимости к выявленным объектам культурного наследия, подлежащим государственной охране	-
14.3	Реквизиты документа, на основании которого установлены требования к сохранению, содержанию и использованию объектов культурного наследия (памятников истории и культуры) народов Российской Федерации, требования к обеспечению доступа к таким объектам либо выявленному объекту культурного наследия	-
Обозначение (номер) помещения, машино-места на плане здания, сооружения, плане этажа: VI		
Кадастровый номер: -		
№ п/п	Наименование характеристики	Значение характеристики
1	2	3
1	Вид объекта недвижимости (помещение, машино-место)	Помещение
2	Ранее присвоенный государственный учетный номер помещения, машино-места (кадастровый, инвентарный или условный номер)	-
3	Кадастровый номер исходного объекта недвижимости (объектов недвижимости)	-
4	Номер, тип этажа (этажей), на котором (которых) расположено помещение	Подвал, Этаж
5	Адрес помещения, машино-места	-
	Местоположение помещения, машино-места	Российская Федерация, Московская область, г.о Ленинский, город Видное, территория ЖК Видный город, улица имени народной артистки СССР Галины Вишневской, дом 6, корпус 1, помещение VI
	Дополнение местоположения помещения, машино-места	-
6	Площадь помещения, машино-места (P), м2	32.0
7	Назначение помещения	Нежилое
8	Вид жилого помещения (квартира, комната (в квартире), если жилое помещение расположено в многоквартирном доме)	-
9	Вид (виды) разрешенного использования помещения	-
10	Наименование помещения	ИТП
11	Кадастровый номер (при наличии) или обозначение на плане этажа (или поэтажном плане) квартиры, в которой расположена комната	-
12	Сведения об отнесении к общему имуществу в многоквартирном доме или к вспомогательным помещениям	Нежилое помещение, являющееся общим имуществом в многоквартирном доме
13	Сведения об отнесении к специализированному жилищному фонду или к жилым помещениям наемного дома социального использования или наемного дома коммерческого использования	-

14	Сведения о включении помещения в единый государственный реестр объектов культурного наследия (памятников истории и культуры) народов Российской Федерации	-
14.1	Регистрационный номер, вид и наименование объекта недвижимости в едином государственном реестре объектов культурного наследия (памятников истории и культуры) народов Российской Федерации либо регистрационный номер учетной карты объекта, представляющего собой историко-культурную ценность, вид и наименование выявленного объекта культурного наследия	-
14.2	Реквизиты решений Правительства Российской Федерации, органов охраны объектов культурного наследия о включении объекта недвижимости в единый государственный реестр объектов культурного наследия (памятников истории и культуры) народов Российской Федерации либо об отнесении объекта недвижимости к выявленным объектам культурного наследия, подлежащим государственной охране	-
14.3	Реквизиты документа, на основании которого установлены требования к сохранению, содержанию и использованию объектов культурного наследия (памятников истории и культуры) народов Российской Федерации, требования к обеспечению доступа к таким объектам либо выявленному объекту культурного наследия	-

Обозначение (номер) помещения, машино-места на плане здания, сооружения, плане этажа: VII

Кадастровый номер: -

№ п/п	Наименование характеристики	Значение характеристики
1	2	3
1	Вид объекта недвижимости (помещение, машино-место)	Помещение
2	Ранее присвоенный государственный учетный номер помещения, машино-места (кадастровый, инвентарный или условный номер)	-
3	Кадастровый номер исходного объекта недвижимости (объектов недвижимости)	-
4	Номер, тип этажа (этажей), на котором (которых) расположено помещение	Подвал, Этаж
5	Адрес помещения, машино-места	-
	Местоположение помещения, машино-места	Российская Федерация, Московская область, г.о Ленинский, город Видное, территория ЖК Видный город, улица имени народной артистки СССР Галины Вишневской, дом 6, корпус 1, помещение VII
	Дополнение местоположения помещения, машино-места	-
6	Площадь помещения, машино-места (P), м <sup>2</sup>	23.1
7	Назначение помещения	Нежилое
8	Вид жилого помещения (квартира, комната (в квартире)), если жилое помещение расположено в многоквартирном доме	-
9	Вид (виды) разрешенного использования помещения	-

10	Наименование помещения	ИТП
11	Кадастровый номер (при наличии) или обозначение на плане этажа (или поэтажном плане) квартиры, в которой расположена комната	-
12	Сведения об отнесении к общему имуществу в многоквартирном доме или к вспомогательным помещениям	Нежилое помещение, являющееся общим имуществом в многоквартирном доме
13	Сведения об отнесении к специализированному жилищному фонду или к жилым помещениям наемного дома социального использования или наемного дома коммерческого использования	-
14	Сведения о включении помещения в единый государственный реестр объектов культурного наследия (памятников истории и культуры) народов Российской Федерации	-
14.1	Регистрационный номер, вид и наименование объекта недвижимости в едином государственном реестре объектов культурного наследия (памятников истории и культуры) народов Российской Федерации либо регистрационный номер учетной карты объекта, представляющего собой историко-культурную ценность, вид и наименование выявленного объекта культурного наследия	-
14.2	Реквизиты решений Правительства Российской Федерации, органов охраны объектов культурного наследия о включении объекта недвижимости в единый государственный реестр объектов культурного наследия (памятников истории и культуры) народов Российской Федерации либо об отнесении объекта недвижимости к выявленным объектам культурного наследия, подлежащим государственной охране	-
14.3	Реквизиты документа, на основании которого установлены требования к сохранению, содержанию и использованию объектов культурного наследия (памятников истории и культуры) народов Российской Федерации, требования к обеспечению доступа к таким объектам либо выявленному объекту культурного наследия	-

Обозначение (номер) помещения, машино-места на плане здания, сооружения, плане этажа: VIII

Кадастровый номер: -

№ п/п	Наименование характеристики	Значение характеристики
1	2	3
1	Вид объекта недвижимости (помещение, машино-место)	Помещение
2	Ранее присвоенный государственный учетный номер помещения, машино-места (кадастровый, инвентарный или условный номер)	-
3	Кадастровый номер исходного объекта недвижимости (объектов недвижимости)	-
4	Номер, тип этажа (этажей), на котором (которых) расположено помещение	Подвал, Этаж
5	Адрес помещения, машино-места	-



5	Местоположение помещения, машино-места	Российская Федерация, Московская область, г.о Ленинский, город Видное, территория ЖК Видный город, улица имени народной артистки СССР Галины Вишневской, дом 6, корпус 1, помещение VIII
	Дополнение местоположения помещения, машино-места	-
6	Площадь помещения, машино-места (Р), м2	3.9
7	Назначение помещения	Нежилое
8	Вид жилого помещения (квартира, комната (в квартире), если жилое помещение расположено в многоквартирном доме	-
9	Вид (виды) разрешенного использования помещения	-
10	Наименование помещения	Аппаратная
11	Кадастровый номер (при наличии) или обозначение на плане этажа (или поэтажном плане) квартиры, в которой расположена комната	-
12	Сведения об отнесении к общему имуществу в многоквартирном доме или к вспомогательным помещениям	Нежилое помещение, являющееся общим имуществом в многоквартирном доме
13	Сведения об отнесении к специализированному жилищному фонду или к жилым помещениям наемного дома социального использования или наемного дома коммерческого использования	-
14	Сведения о включении помещения в единый государственный реестр объектов культурного наследия (памятников истории и культуры) народов Российской Федерации	-
14.1	Регистрационный номер, вид и наименование объекта недвижимости в едином государственном реестре объектов культурного наследия (памятников истории и культуры) народов Российской Федерации либо регистрационный номер учетной карты объекта, представляющего собой историко-культурную ценность, вид и наименование выявленного объекта культурного наследия	-
14.2	Реквизиты решений Правительства Российской Федерации, органов охраны объектов культурного наследия о включении объекта недвижимости в единый государственный реестр объектов культурного наследия (памятников истории и культуры) народов Российской Федерации либо об отнесении объекта недвижимости к выявленным объектам культурного наследия, подлежащим государственной охране	-
14.3	Реквизиты документа, на основании которого установлены требования к сохранению, содержанию и использованию объектов культурного наследия (памятников истории и культуры) народов Российской Федерации, требования к обеспечению доступа к таким объектам либо выявленному объекту культурного наследия	-

Обозначение (номер) помещения, машино-места на плане здания, сооружения, плане этажа: IX

Кадастровый номер: -

№ п/п	Наименование характеристики	Значение характеристики
1	2	3
1	Вид объекта недвижимости (помещение, машино-место)	Помещение
2	Ранее присвоенный государственный учетный номер помещения, машино-места (кадастровый, инвентарный или условный номер)	-
3	Кадастровый номер исходного объекта недвижимости (объектов недвижимости)	-
4	Номер, тип этажа (этажей), на котором (которых) расположено помещение	Подвал, Этаж
5	Адрес помещения, машино-места	-
	Местоположение помещения, машино-места	Российская Федерация, Московская область, г.о Ленинский, город Видное, территория ЖК Видный город, улица имени народной артистки СССР Галины Вишневской, дом 6, корпус 1, помещение IX
	Дополнение местоположения помещения, машино-места	-
6	Площадь помещения, машино-места (Р), м <sup>2</sup>	3.7
7	Назначение помещения	Нежилое
8	Вид жилого помещения (квартира, комната (в квартире), если жилое помещение расположено в многоквартирном доме	-
9	Вид (виды) разрешенного использования помещения	-
10	Наименование помещения	Помещение уборочного инвентаря
11	Кадастровый номер (при наличии) или обозначение на плане этажа (или поэтажном плане) квартиры, в которой расположена комната	-
12	Сведения об отнесении к общему имуществу в многоквартирном доме или к вспомогательным помещениям	Нежилое помещение, являющееся общим имуществом в многоквартирном доме
13	Сведения об отнесении к специализированному жилищному фонду или к жилым помещениям наемного дома социального использования или наемного дома коммерческого использования	-
14	Сведения о включении помещения в единый государственный реестр объектов культурного наследия (памятников истории и культуры) народов Российской Федерации	-
14.1	Регистрационный номер, вид и наименование объекта недвижимости в едином государственном реестре объектов культурного наследия (памятников истории и культуры) народов Российской Федерации либо регистрационный номер учетной карты объекта, представляющего собой историко-культурную ценность, вид и наименование выявленного объекта культурного наследия	-

14.2	Реквизиты решений Правительства Российской Федерации, органов охраны объектов культурного наследия о включении объекта недвижимости в единый государственный реестр объектов культурного наследия (памятников истории и культуры) народов Российской Федерации либо об отнесении объекта недвижимости к выявленным объектам культурного наследия, подлежащим государственной охране	-
14.3	Реквизиты документа, на основании которого установлены требования к сохранению, содержанию и использованию объектов культурного наследия (памятников истории и культуры) народов Российской Федерации, требования к обеспечению доступа к таким объектам либо выявленному объекту культурного наследия	-
Обозначение (номер) помещения, машино-места на плане здания, сооружения, плане этажа: X		
Кадастровый номер: -		
№ п/п	Наименование характеристики	Значение характеристики
1	2	3
1	Вид объекта недвижимости (помещение, машино-место)	Помещение
2	Ранее присвоенный государственный учетный номер помещения, машино-места (кадастровый, инвентарный или условный номер)	-
3	Кадастровый номер исходного объекта недвижимости (объектов недвижимости)	-
4	Номер, тип этажа (этажей), на котором (которых) расположено помещение	Подвал, Этаж
5	Адрес помещения, машино-места	-
	Местоположение помещения, машино-места	Российская Федерация, Московская область, г.о Ленинский, город Видное, территория ЖК Видный город, улица имени народной артистки СССР Галины Вишневской, дом 6, корпус 1, помещение X
	Дополнение местоположения помещения, машино-места	-
6	Площадь помещения, машино-места (P), м <sup>2</sup>	6.9
7	Назначение помещения	Нежилое
8	Вид жилого помещения (квартира, комната (в квартире), если жилое помещение расположено в многоквартирном доме)	-
9	Вид (виды) разрешенного использования помещения	-
10	Наименование помещения	Электрощитовая
11	Кадастровый номер (при наличии) или обозначение на плане этажа (или поэтажном плане) квартиры, в которой расположена комната	-
12	Сведения об отнесении к общему имуществу в многоквартирном доме или к вспомогательным помещениям	Нежилое помещение, являющееся общим имуществом в многоквартирном доме
13	Сведения об отнесении к специализированному жилищному фонду или к жилым помещениям наемного дома социального использования или наемного дома коммерческого использования	-

14	Сведения о включении помещения в единый государственный реестр объектов культурного наследия (памятников истории и культуры) народов Российской Федерации	-
14.1	Регистрационный номер, вид и наименование объекта недвижимости в едином государственном реестре объектов культурного наследия (памятников истории и культуры) народов Российской Федерации либо регистрационный номер учетной карты объекта, представляющего собой историко-культурную ценность, вид и наименование выявленного объекта культурного наследия	-
14.2	Реквизиты решений Правительства Российской Федерации, органов охраны объектов культурного наследия о включении объекта недвижимости в единый государственный реестр объектов культурного наследия (памятников истории и культуры) народов Российской Федерации либо об отнесении объекта недвижимости к выявленным объектам культурного наследия, подлежащим государственной охране	-
14.3	Реквизиты документа, на основании которого установлены требования к сохранению, содержанию и использованию объектов культурного наследия (памятников истории и культуры) народов Российской Федерации, требования к обеспечению доступа к таким объектам либо выявленному объекту культурного наследия	-
Обозначение (номер) помещения, машино-места на плане здания, сооружения, плане этажа: XI		
Кадастровый номер: -		
№ п/п	Наименование характеристики	Значение характеристики
1	2	3
1	Вид объекта недвижимости (помещение, машино-место)	Помещение
2	Ранее присвоенный государственный учетный номер помещения, машино-места (кадастровый, инвентарный или условный номер)	-
3	Кадастровый номер исходного объекта недвижимости (объектов недвижимости)	-
4	Номер, тип этажа (этажей), на котором (которых) расположено помещение	Подвал, Этаж
5	Адрес помещения, машино-места	-
	Местоположение помещения, машино-места	Российская Федерация, Московская область, г.о Ленинский, город Видное, территория ЖК Видный город, улица имени народной артистки СССР Галины Вишневской, дом 6, корпус 1, помещение XI
	Дополнение местоположения помещения, машино-места	-
6	Площадь помещения, машино-места (Р), м <sup>2</sup>	11.2
7	Назначение помещения	Нежилое
8	Вид жилого помещения (квартира, комната (в квартире)), если жилое помещение расположено в многоквартирном доме	-
9	Вид (виды) разрешенного использования помещения	-

10	Наименование помещения	Водомерный узел
11	Кадастровый номер (при наличии) или обозначение на плане этажа (или поэтажном плане) квартиры, в которой расположена комната	-
12	Сведения об отнесении к общему имуществу в многоквартирном доме или к вспомогательным помещениям	Нежилое помещение, являющееся общим имуществом в многоквартирном доме
13	Сведения об отнесении к специализированному жилищному фонду или к жилым помещениям наемного дома социального использования или наемного дома коммерческого использования	-
14	Сведения о включении помещения в единый государственный реестр объектов культурного наследия (памятников истории и культуры) народов Российской Федерации	-
14.1	Регистрационный номер, вид и наименование объекта недвижимости в едином государственном реестре объектов культурного наследия (памятников истории и культуры) народов Российской Федерации либо регистрационный номер учетной карты объекта, представляющего собой историко-культурную ценность, вид и наименование выявленного объекта культурного наследия	-
14.2	Реквизиты решений Правительства Российской Федерации, органов охраны объектов культурного наследия о включении объекта недвижимости в единый государственный реестр объектов культурного наследия (памятников истории и культуры) народов Российской Федерации либо об отнесении объекта недвижимости к выявленным объектам культурного наследия, подлежащим государственной охране	-
14.3	Реквизиты документа, на основании которого установлены требования к сохранению, содержанию и использованию объектов культурного наследия (памятников истории и культуры) народов Российской Федерации, требования к обеспечению доступа к таким объектам либо выявленному объекту культурного наследия	-

## Заключение кадастрового инженера

Технический план подготовлен в результате проведения кадастровых работ в связи с созданием многоквартирного дома, расположенного по адресу: Российская Федерация, Московская область, городской округ Ленинский, город Видное, территория ЖК Видный город, улица имени народной артистки СССР Галины Вишневской, дом 6 корпус 1 и 101 помещение в нем, в том числе 64 квартиры, 2 нежилых помещения, 30 кладовых и 5 помещений (общее имущество в многоквартирном доме).

Согласно частям 8, 10 статьи 24 Федерального закона № 218-ФЗ "О государственной регистрации недвижимости" от 13.07.2015г. (далее – ФЗ-218) сведения о здании, за исключением сведений о местоположении и его площади, сведения о помещениях, машино-местах, в том числе о помещениях, составляющих общее имущество этого многоквартирного жилого дома, за исключением сведений о площади и об их местоположении в пределах этажа, в техническом плане указаны на основании представленной заказчиком кадастровых работ Проектной документации и Разрешения на строительство.

Количество обособленных контуров - 7, 1 контур - подземный, включены все конструктивные элементы, 2-4 - наземные, включены все конструктивные элементы 1-го этажа, 5-7 - надземные.

Отмечаем так же, что в целях реализации положений Приказа Росреестра от 15.03.2022 N П/0082 «Об установлении формы технического плана, требований к его подготовке и состава содержащихся в нем сведений» (далее -Требования), по мнению Департамента недвижимости, в техническом плане отображаются проекции всех наземных, надземных и (или) подземных ограждающих конструкций. При этом проекции контуров как одного, так и разных типов могут полностью и (или) частично совпадать, пересекаться либо иметь общие точки, что не является нарушением Требования № П/0082.

В связи с тем, что адрес помещениям (пом. I - помещение уборочного инвентаря, пом. II –помещение уборочного инвентаря, пом. III - помещение уборочного инвентаря, пом. IV – помещение уборочного инвентаря, пом. V – помещение уборочного инвентаря, пом. VI – ИТП, пом. VII – ИТП, пом. VIII - аппаратная, пом. IX - помещение уборочного инвентаря, пом. X – электрощитовая, пом. XI – водомерный узел) не присвоен, в техническом плане заполнено поле описание местоположение.

В соответствии с п. 19 Требования в технический план внесены сведения о нежилых помещениях, являющихся общим имуществом: пом. I - помещение уборочного инвентаря, пом. II –помещение уборочного инвентаря, пом. III - помещение уборочного инвентаря, пом. IV – помещение уборочного инвентаря, пом. V – помещение уборочного инвентаря, пом. VI – ИТП, пом. VII – ИТП, пом. VIII - аппаратная, пом. IX - помещение уборочного инвентаря, пом. X – электрощитовая, пом. XI – водомерный узел. Указанные помещения являются обособленными (обособлены строительными конструкциями) и не являются подъездом, лестничной клеткой или площадкой, лифтовыми шахтами, каналами для инженерных коммуникаций, а также оборудованием, следовательно, сведения об этих помещениях подлежат внесению в технический план. Обращаю внимание, что исходя из статьи 26 ФЗ-218, к нежилым помещениям не применяется принцип изолированности.


В техническом плане указаны наименования нежилых помещений в соответствии со сведениями, содержащимися в проектной документации, разрешении на строительство согласно п. 51 Требования.

На Планах этажа и Планах части этажа отображены все линейные размеры, кроме размеров соответствующей надписи, которые превышают изображение элемента, к которому необходимо указать такой линейный размер (п. 72 Требования).

Так как xml схема не соответствует по форме и содержанию текстовой части технического плана согласно Приказу Росреестра от 15.03.2022 N П/0082 «Об установлении формы технического плана, требований к его подготовке и состава содержащихся в нем сведений», поэтому в состав приложения технического плана включен технический план в формате pdf.

-

Технический план подготовил кадастровый инженер Марцинкус Владимир Антанас, являющийся членом СРО КИ Объединение профессионалов кадастровой деятельности (дата вступления в СРО "23" мая 2016 г. , уникальный реестровый номер кадастрового инженера в реестре членов СРО КИ N 1508). Сведения о СРО КИ Объединение профессионалов кадастровой деятельности содержатся в государственном реестре СРО КИ (уникальный номер реестровой записи от "23" мая 2016 г. N 003).



Условные обозначения


- - - - - Часть контура, образованного проекцией вновь образованного подземного конструктивного элемента здания, сооружения, объекта незавершенного строительства
- — — — — Часть контура, образованного проекцией вновь образованного наземного конструктивного элемента здания, сооружения, объекта незавершенного строительства
- - - - - Часть контура, образованного проекцией вновь образованного надземного конструктивного элемента здания, сооружения, объекта незавершенного строительства
- △ - Пункт государственной геодезической сети
- - - - - Направление от пункта ОГС до характерной точки контура здания, сооружения
- Шарапово - Наименование пункта опорной геодезической сети
- 37971.45 - Расстояние от пункта ОГС до характерных точек здания, сооружения



Условные обозначения

- Часть контура, образованного проекцией вновь образованного наземного конструктивного элемента здания, сооружения, объекта незавершенного строительства
- Часть контура, образованного проекцией вновь образованного подземного конструктивного элемента здания, сооружения, объекта незавершенного строительства
- Часть контура, образованного проекцией вновь образованного надземного конструктивного элемента здания, сооружения, объекта незавершенного строительства
- Граница земельного участка
- 50:21:0030210:1000 - Кадастровый номер земельного участка
- 50:21:0030210:1000/5 - Кадастровый номер части земельного участка



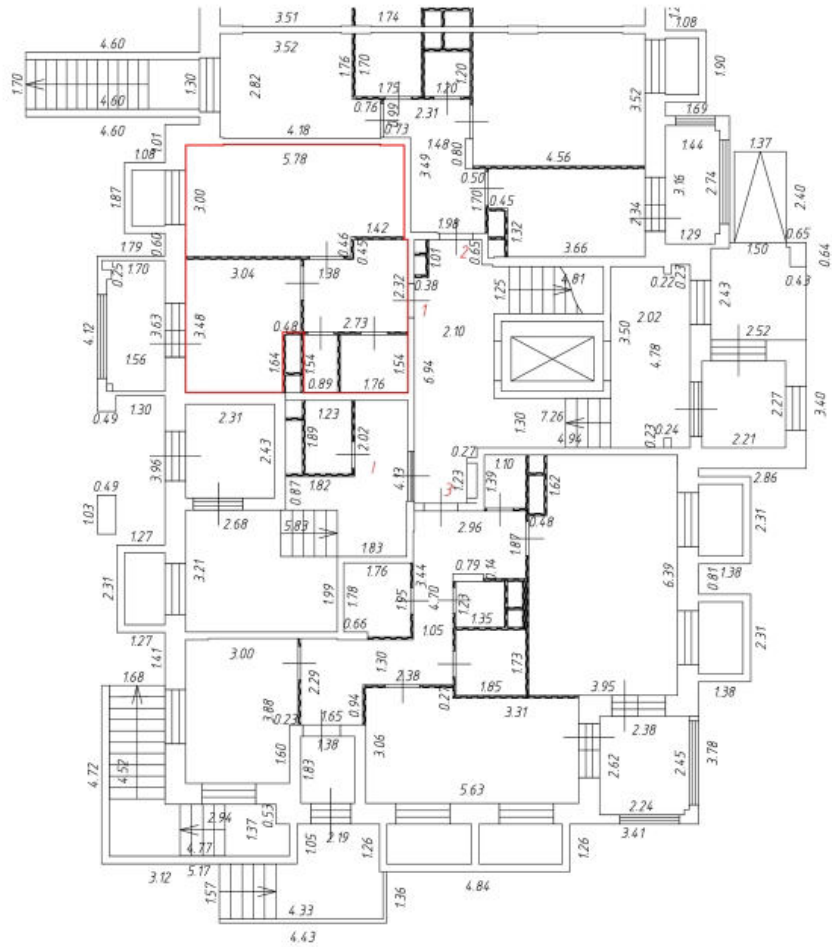


Условные обозначения

- - Характерная точка контура здания, сооружения, объекта незавершенного строительства
- 1 - Обозначение новой характерной точки
- (1) - Номер образуемого контура
- - Часть контура, образованного проекцией являющегося надземного конструктивного элемента здания, сооружения, объекта незавершенного строительства
- - Часть контура, образованного проекцией являющегося подземного конструктивного элемента здания, сооружения, объекта незавершенного строительства
- - Часть контура, образованного проекцией являющегося надземного конструктивного элемента здания, сооружения, объекта незавершенного строительства

# Фрагмент плана этажа

1 этаж  
подъезд 1



Условные обозначения:

— - часть контура вновь образованного помещения

1 - номер помещения

- стена с окном и дверью

- лестница

- лифт

- пандус

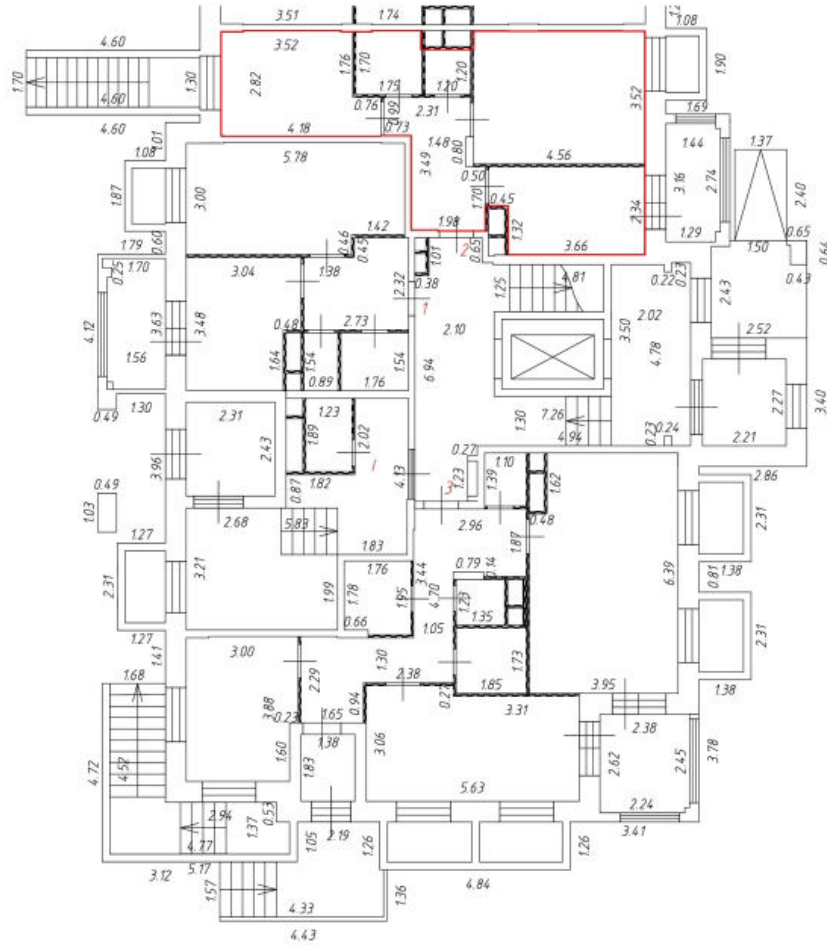
3.15 - линейный размер

- перегородка


Масштаб: 1:200

# Фрагмент плана этажа

1 этаж  
подъезд 1




Условные обозначения:


 - часть контура вновь образованного помещения

**1** - номер помещения

 - стена с окном и дверью

 - лестница

 - лифт

 - пандус

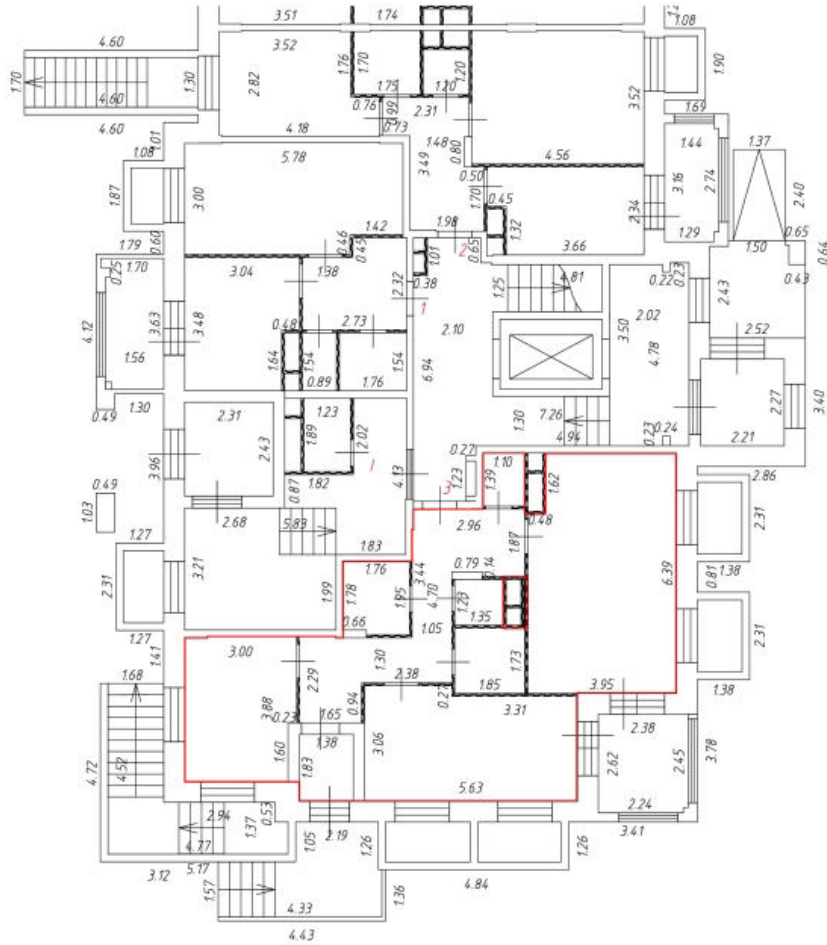
3.15 - линейный размер

 - перегородка


Масштаб: 1:200

# Фрагмент плана этажа

## 1 этаж подъезд 1



Условные обозначения:


 - часть контура вновь образованного помещения

**1** - номер помещения


 - стена с окном и дверью

 - лестница

 - лифт

 - пандус

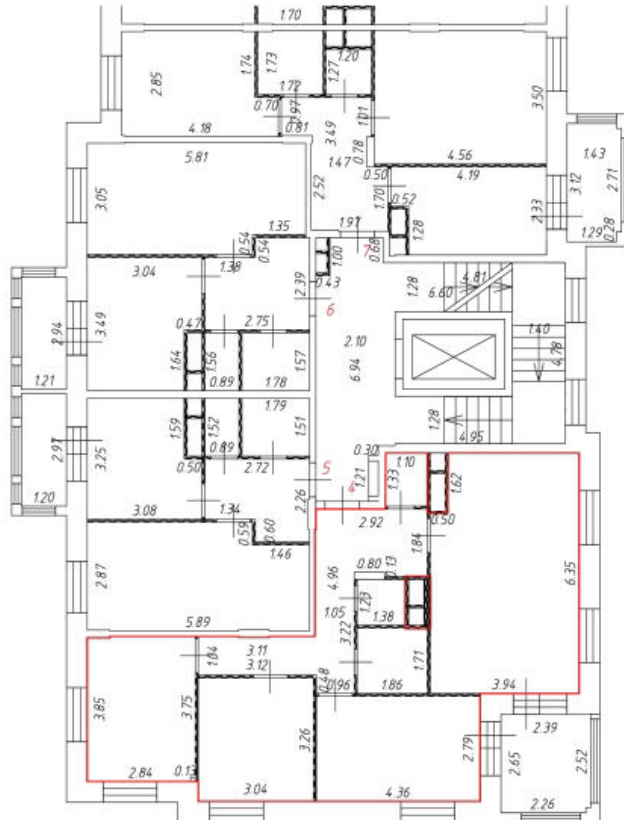
3.15 - линейный размер

 - перегородка

Масштаб: 1:200


# Фрагмент плана этажа

## 2 этаж подъезд 1




Условные обозначения:

Условные обозначения:


 - часть контура вновь образованного помещения

 - номер помещения

 - лифт

 - стена с окном и дверью

3.15 - линейный размер

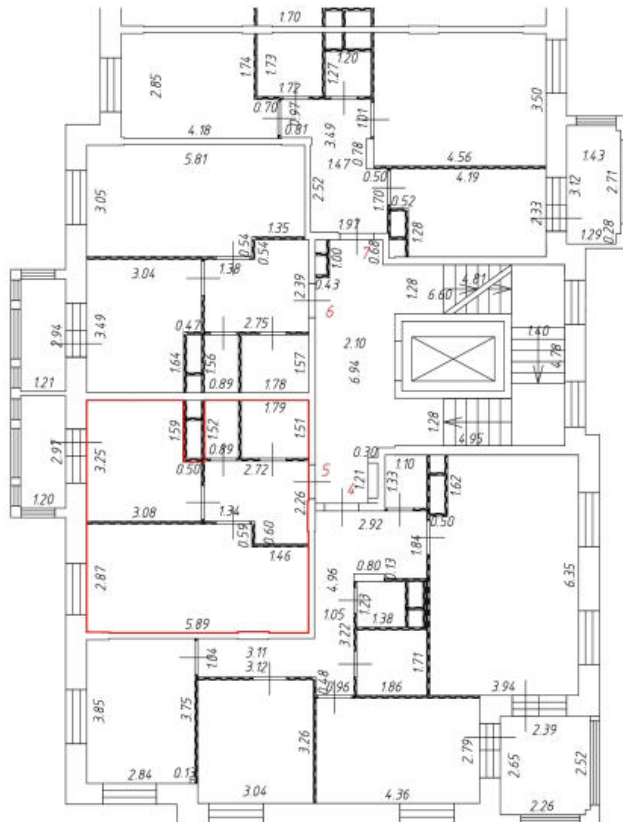
 - лестница

 - перегородка


Масштаб: 1:200

# Фрагмент плана этажа

## 2 этаж подъезд 1



Условные обозначения:

 - часть контура вновь образованного помещения


**1** - номер помещения

 - стена с окном и дверью

 - лифт

3.15 - линейный размер

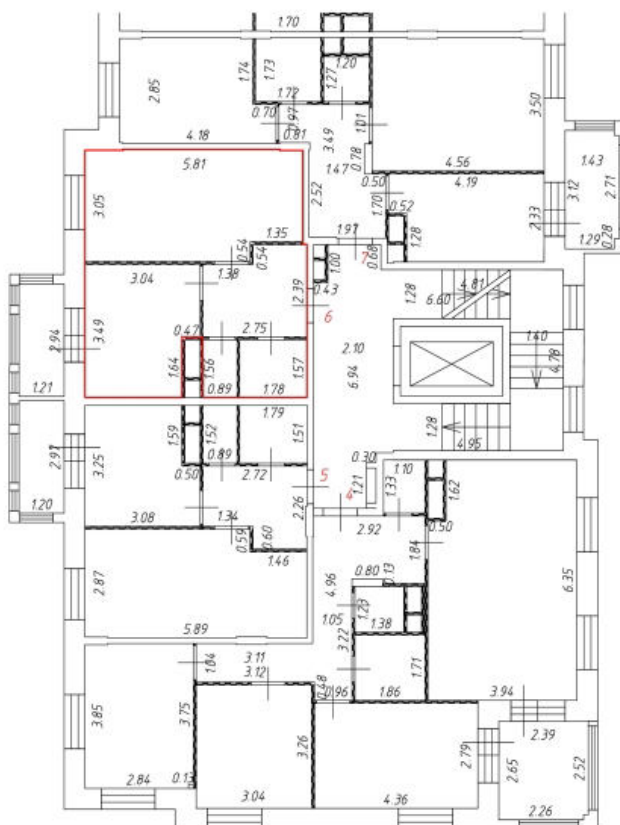
 - лестница

 - перегородка

Масштаб: 1:200

# Фрагмент плана этажа

## 2 этаж подъезд 1



Условные обозначения:


 - часть контура вновь образованного помещения

**1** - номер помещения

 - стена с окном и дверью

 - лифт

3.15 - линейный размер

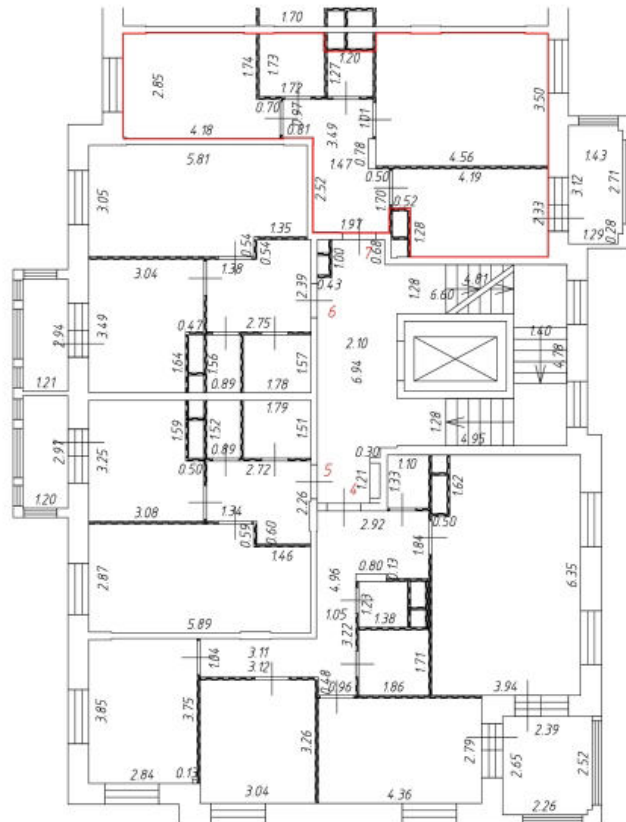
 - лестница

 - перегородка

Масштаб: 1:200

Фрагмент плана этажа

2 этаж  
подъезд 1



Условные обозначения:

 - часть контура вновь образованного помещения

**1** - номер помещения

 - стена с окном и дверью

 - лифт

3.15 - линейный размер

 - лестница

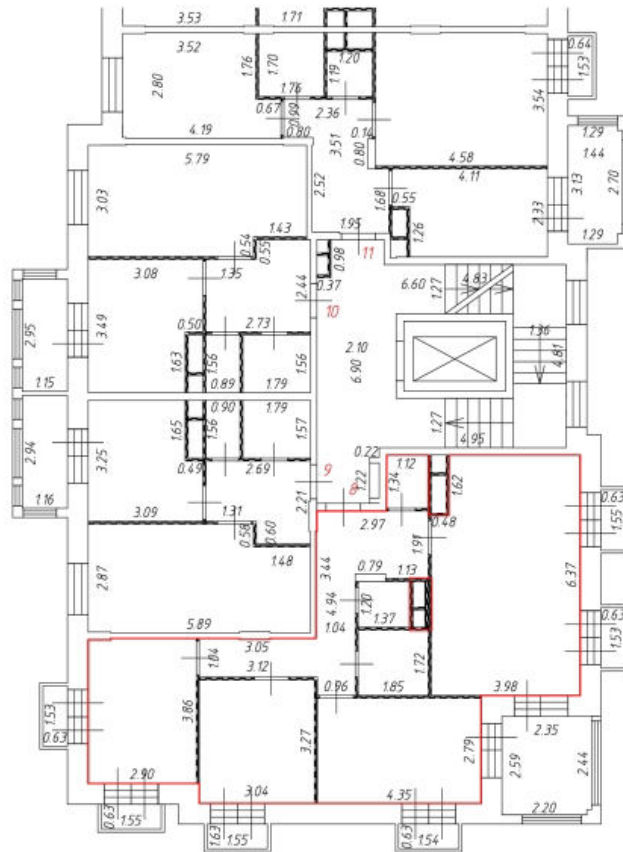
 - перегородка

Масштаб: 1:200



# Фрагмент плана этажа

## 3 этаж подъезд 1



Условные обозначения:

— — часть контура вновь образованного помещения

1 — номер помещения

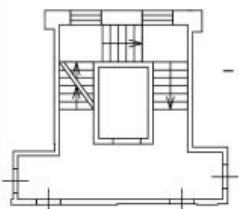
☒ — лифт

☒ — стена с окном и дверью

3.15 — линейный размер

☒ — лестница

▬ — перегородка

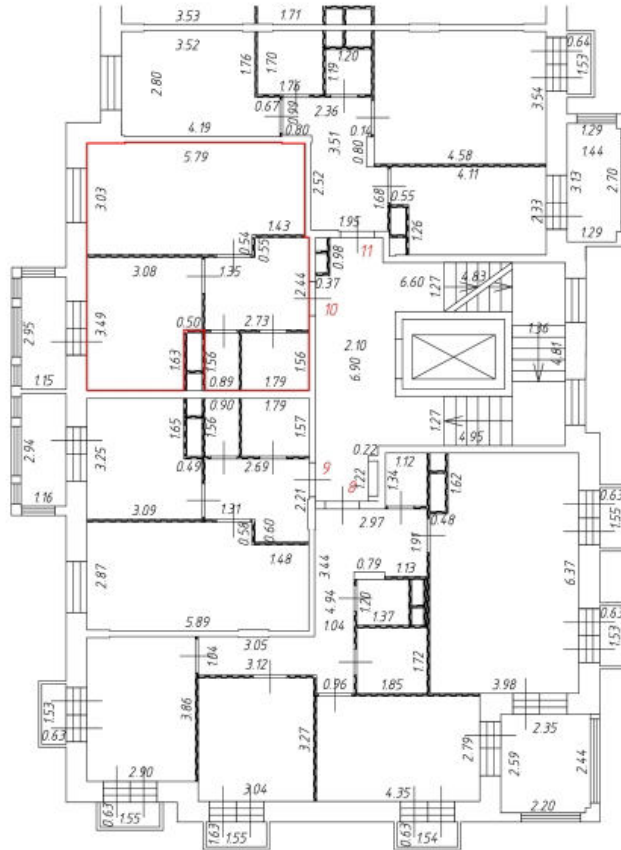


Масштаб: 1:200




# Фрагмент плана этажа

## 3 этаж подъезд 1



Условные обозначения:

 - часть контура вновь образованного помещения

**1** - номер помещения

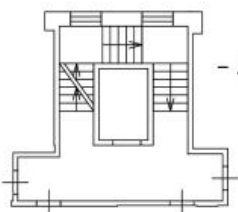
 - стена с окном и дверью

 - лифт

3.15 - линейный размер

 - лестница

 - перегородка

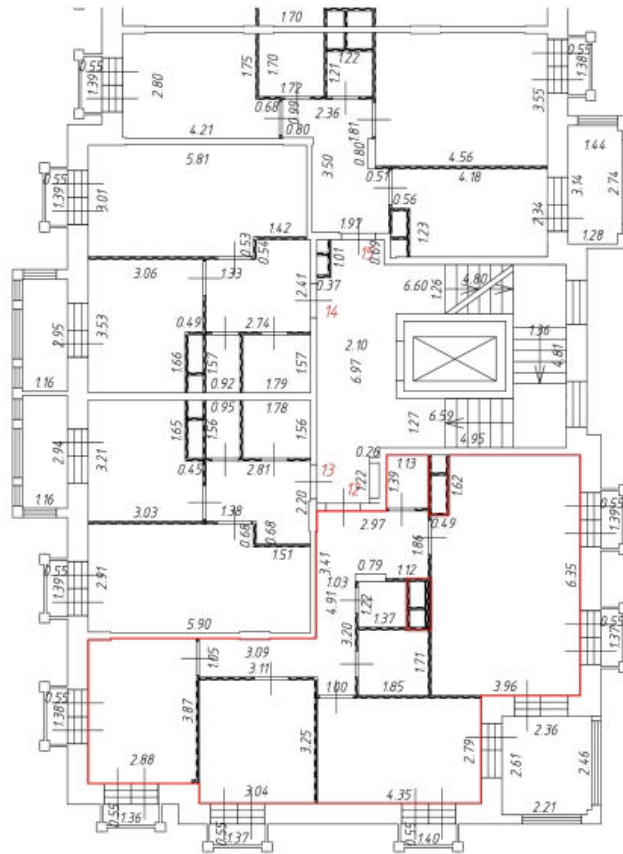


Масштаб: 1:200



# Фрагмент плана этажа

## 4 этаж подъезд 1



Условные обозначения:

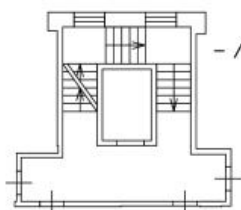
 - часть контура вновь образованного помещения


**1** - номер помещения

 - лифт

 - стена с окном и дверью

3.15 - линейный размер

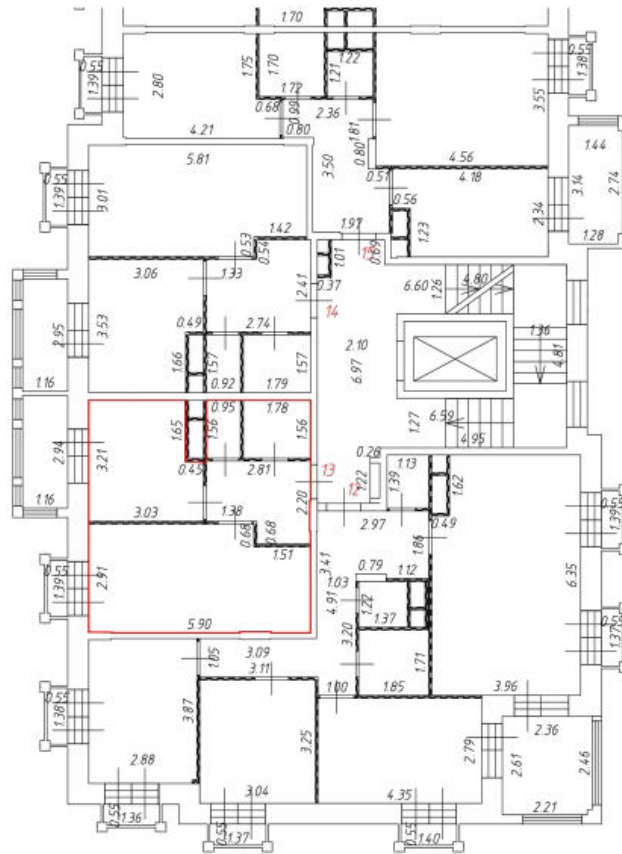
 - лестница

 - перегородка


Масштаб: 1:200

Фрагмент плана этажа

4 этаж  
подъезд 1



Условные обозначения:

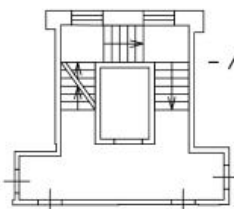
 - часть контура вновь образованного помещения


**1** - номер помещения

 - стена с окном и дверью

 - лифт

3.15 - линейный размер

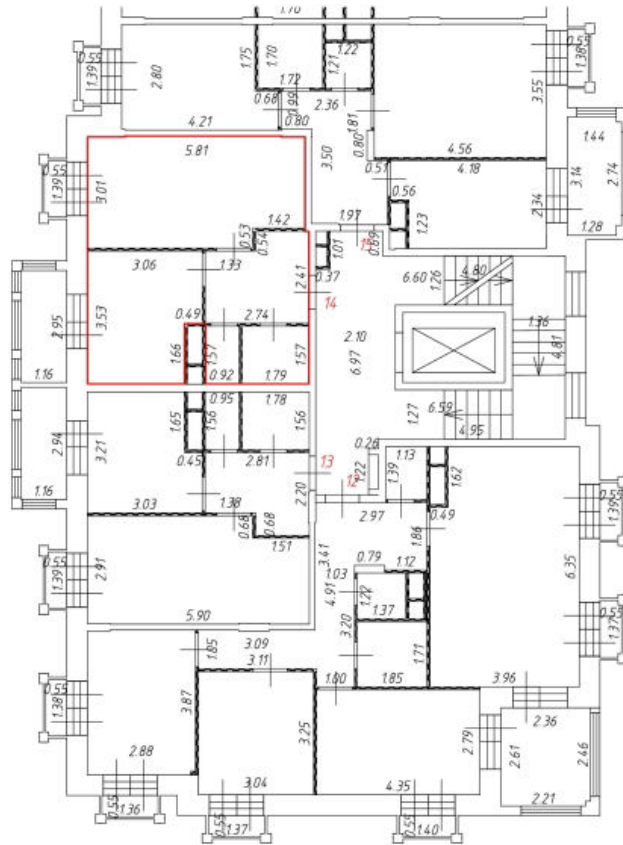
 - лестница

 - перегородка


Масштаб: 1:200

# Фрагмент плана этажа

## 4 этаж подъезд 1



Условные обозначения:

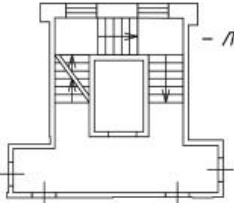
 - часть контура вновь образованного помещения


**1** - номер помещения

 - стена с окном и дверью

 - лифт

3.15 - линейный размер

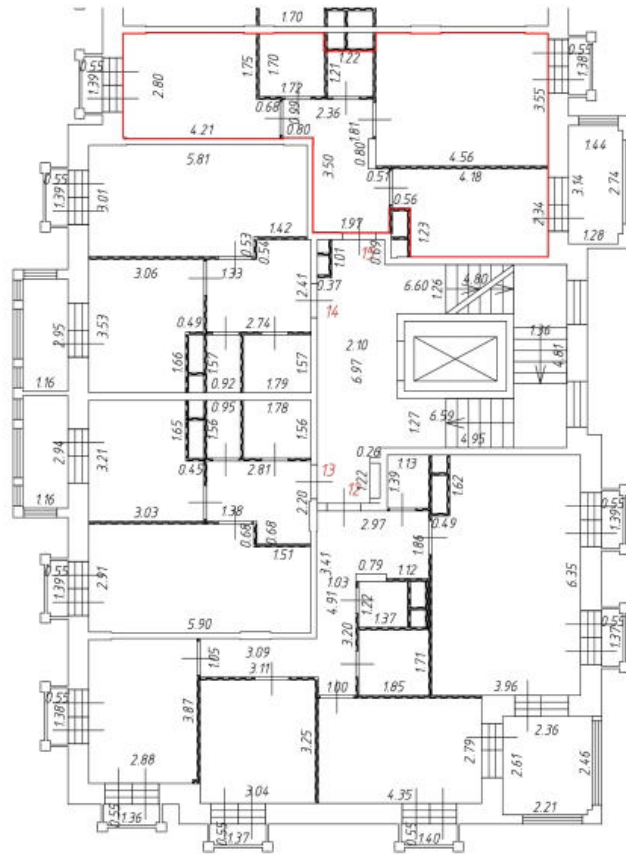
 - лестница

 - перегородка

Масштаб: 1:200

# Фрагмент плана этажа

## 4 этаж подъезд 1



Условные обозначения:

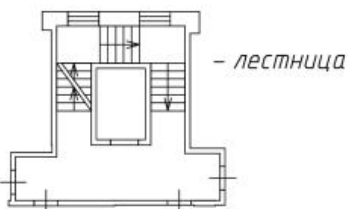
— — часть контура вновь образованного помещения

1 — номер помещения

— — стена с окном и дверью

— — лифт

3.15 — линейный размер



— — лестница

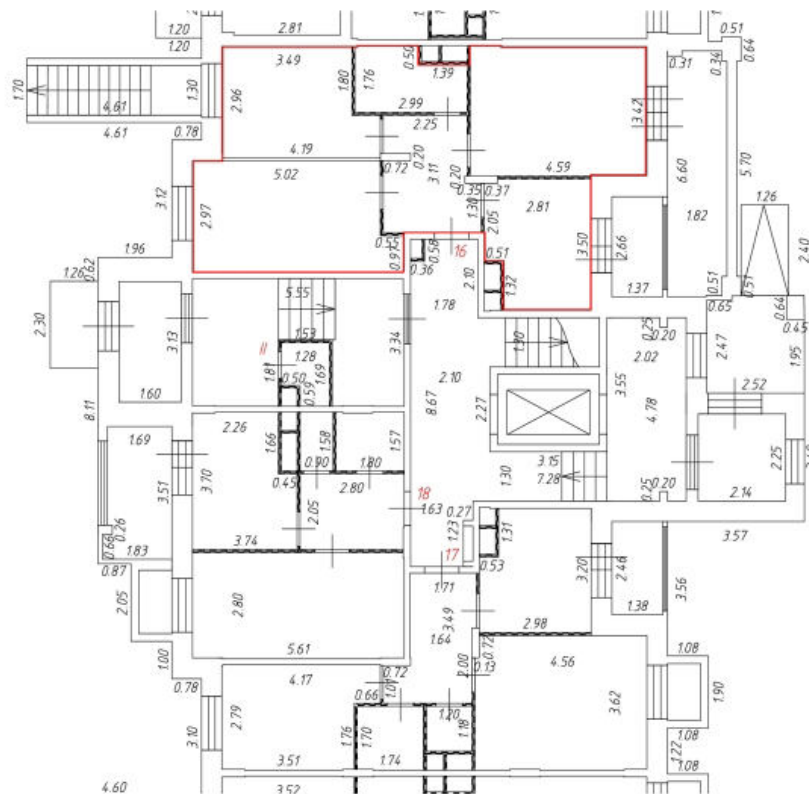
— — перегородка

Масштаб: 1:200



# Фрагмент плана этажа

## 1 этаж подъезд 2



Условные обозначения:

— - часть контура вновь образованного помещения

1 - номер помещения

- стена с окном и дверью

- лестница

- лифт

- пандус

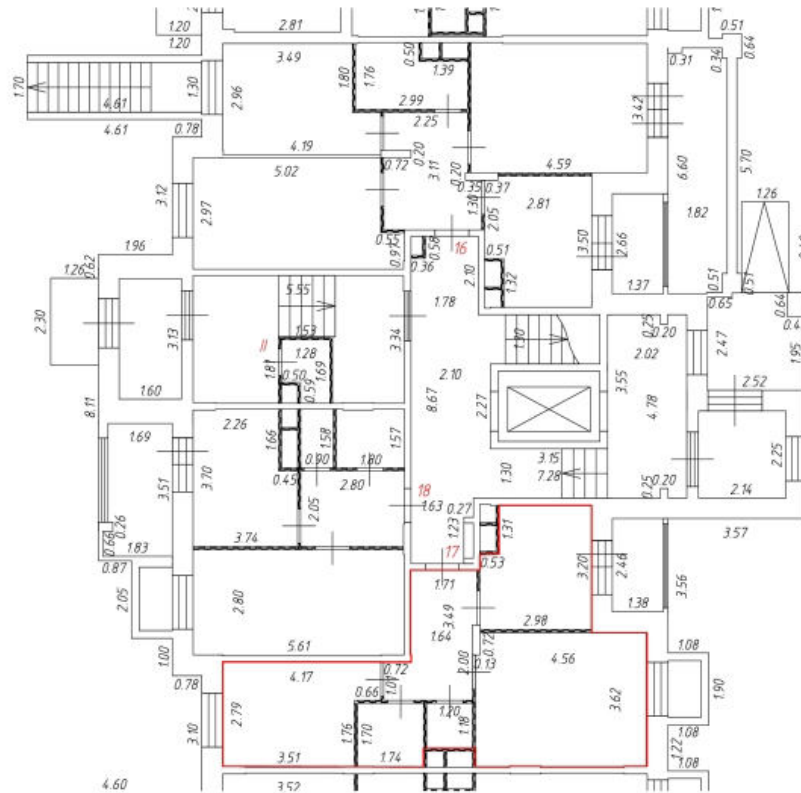
3.15 - линейный размер

- перегородка


Масштаб: 1:200

# Фрагмент плана этажа

## 1 этаж подъезд 2

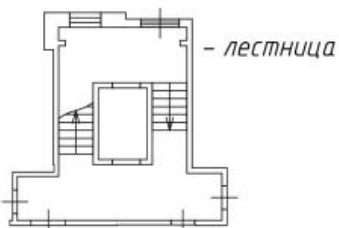


Условные обозначения:


 - часть контура вновь образованного помещения

**1** - номер помещения


 - стена с окном и дверью



 - лифт

 - пантус

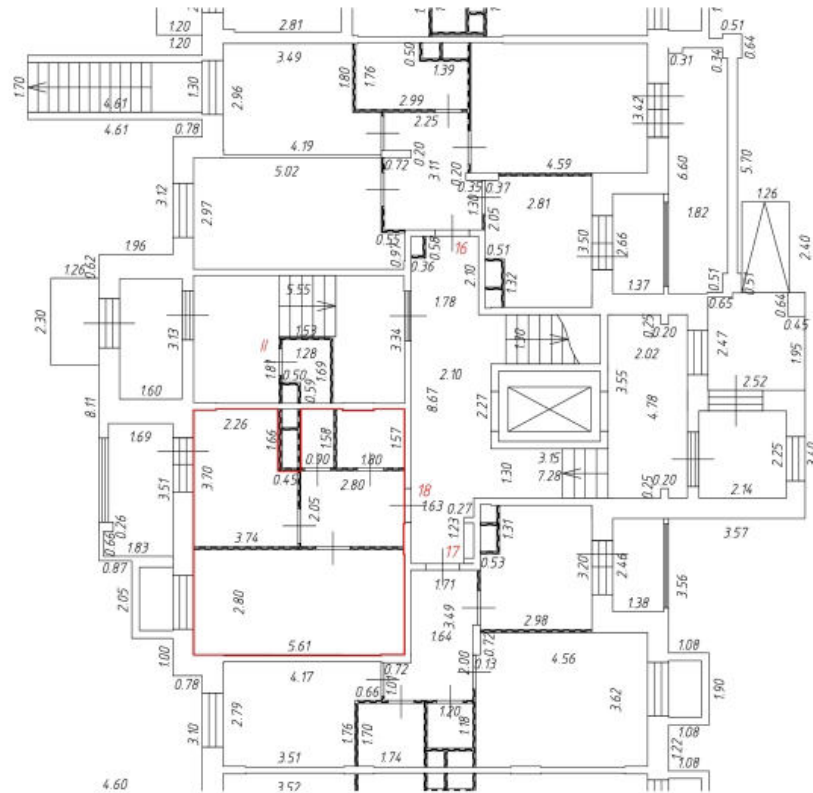
3.15 - линейный размер

 - перегородка

Масштаб: 1:200

# Фрагмент плана этажа

## 1 этаж подъезд 2

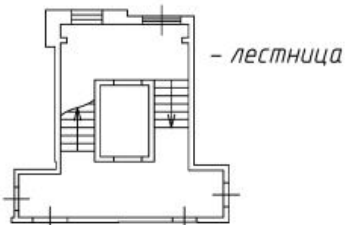


Условные обозначения:

— - часть контура вновь образованного помещения

1 - номер помещения

— - стена с окном и дверью



- лестница

⊠ - лифт

▤ - пандус

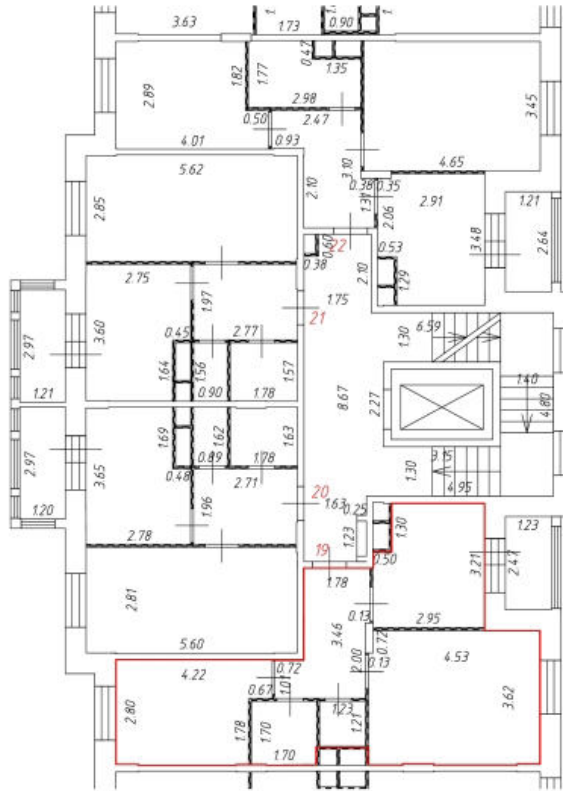
3.15 - линейный размер

▬ - перегородка

Масштаб: 1:200

Фрагмент плана этажа

2 этаж  
подъезд 2



Условные обозначения:

— — часть контура вновь образованного помещения

1 — номер помещения

— — стена с окном и дверью

⊠ — лифт

3.15 — линейный размер

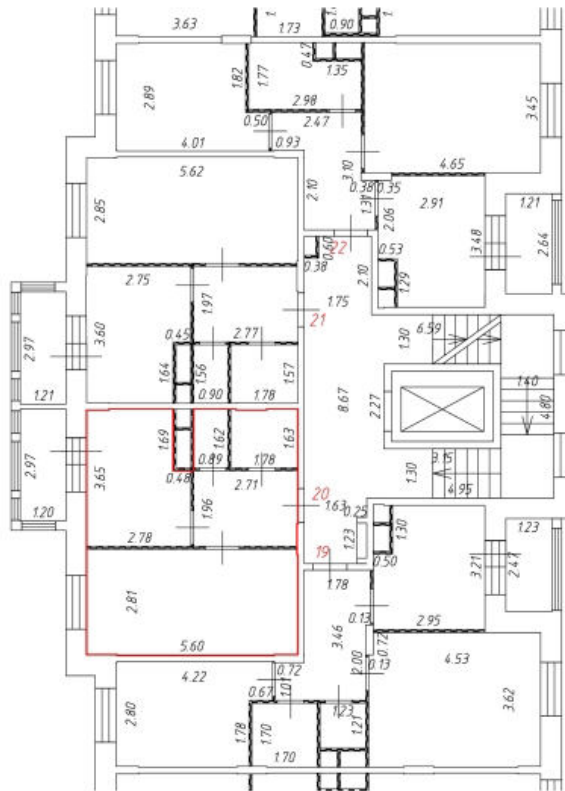
— — перегородка

— — лестница

Масштаб: 1:200

Фрагмент плана этажа

2 этаж  
подъезд 2



Условные обозначения:

— часть контура вновь образованного помещения

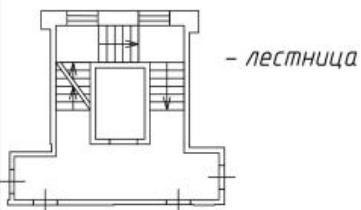
1 — номер помещения

— стена с окном и дверью

— лифт

3.15 — линейный размер

— перегородка

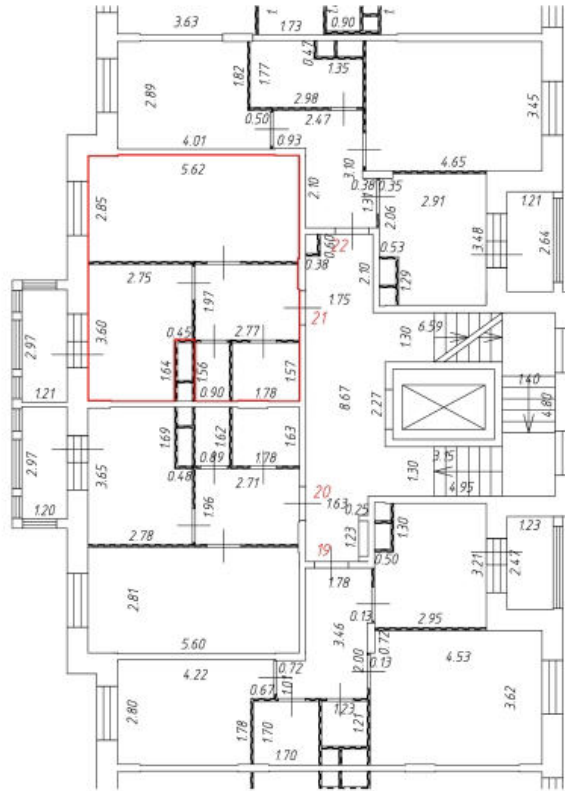


— лестница


Масштаб: 1:200

# Фрагмент плана этажа

## 2 этаж подъезд 2



Условные обозначения:

 - часть контура вновь образованного помещения


**1** - номер помещения

 - стена с окном и дверью

 - лестница

 - лифт

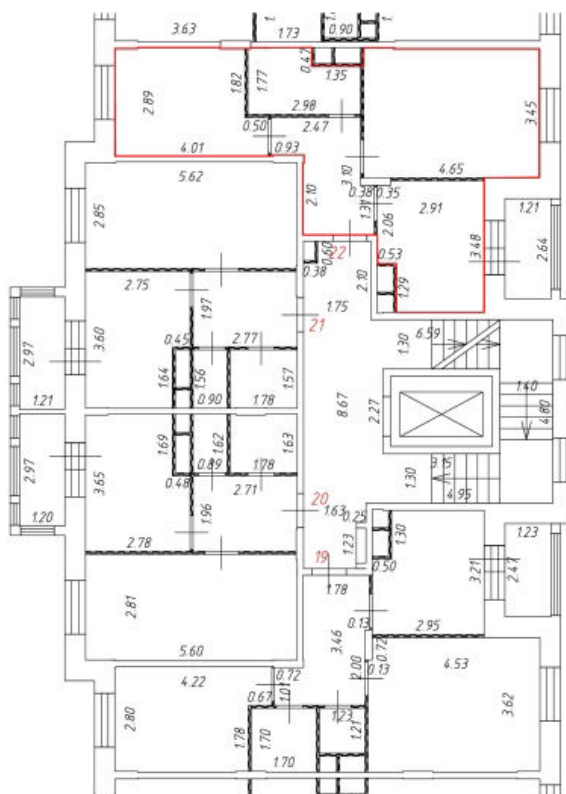
3.15 - линейный размер

 - перегородка


Масштаб: 1:200

# Фрагмент плана этажа

2 этаж  
подъезд 2



Условные обозначения:

 - часть контура вновь образованного помещения

**1** - номер помещения

 - стена с окном и дверью

 - лестница

 - лифт

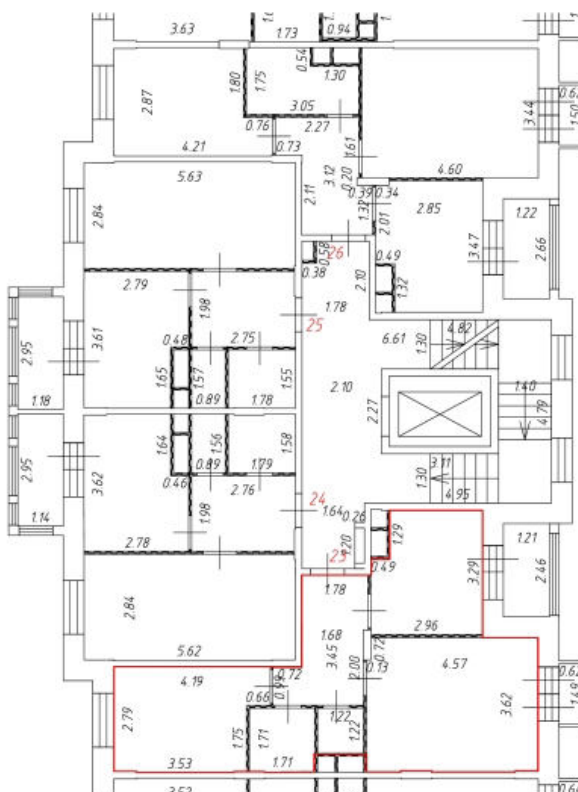
$3.15$  - линейный размер

 - перегородка

Масштаб: 1:200

# Фрагмент плана этажа

## 3 этаж подъезд 2



Условные обозначения:

— — часть контура вновь образованного помещения


1 — номер помещения

 — стена с окном и дверью

 — лестница

 — лифт

3.15 — линейный размер

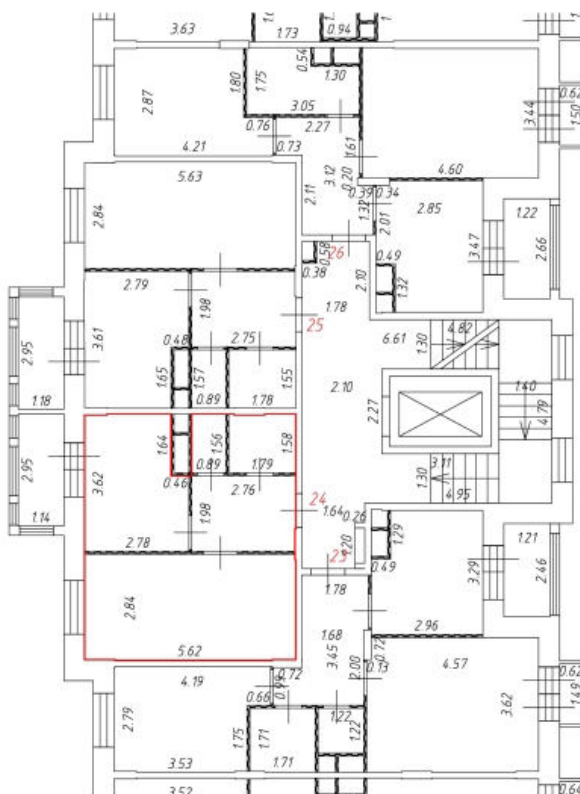
 — перегородка

Масштаб: 1:200




# Фрагмент плана этажа

## 3 этаж подъезд 2




Условные обозначения:

 - часть контура вновь образованного помещения

**1** - номер помещения

 - стена с окном и дверью

 - лестница

 - лифт

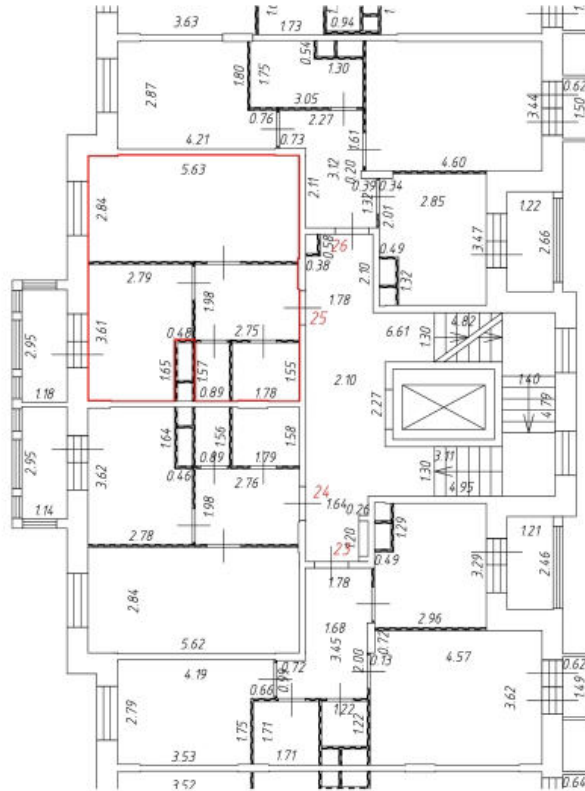
3.15 - линейный размер

 - перегородка

Масштаб: 1:200

# Фрагмент плана этажа

## 3 этаж подъезд 2



Условные обозначения:

 - часть контура вновь образованного помещения

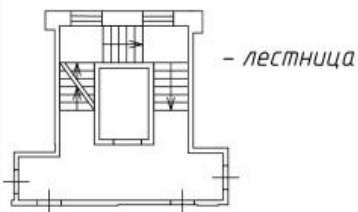
**1** - номер помещения

 - стена с окном и дверью

 - лифт

3.15 - линейный размер

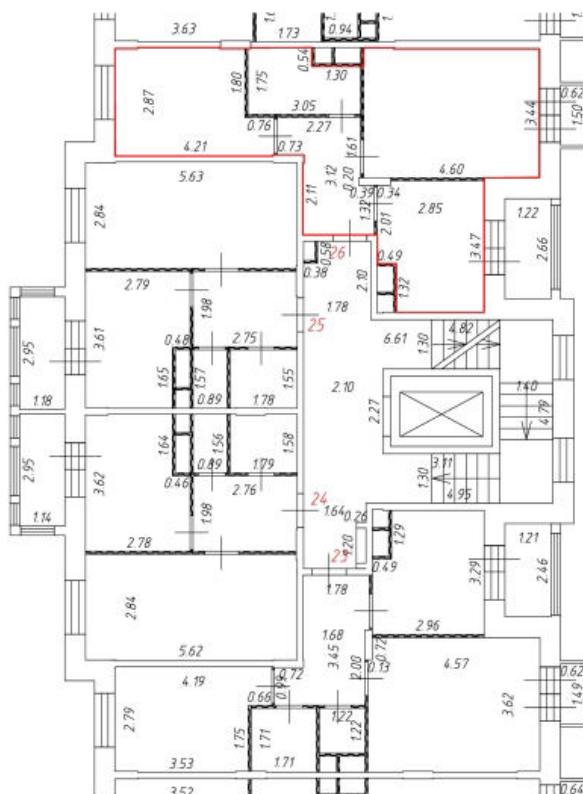
 - перегородка



Масштаб: 1:200

# Фрагмент плана этажа

## 3 этаж подъезд 2

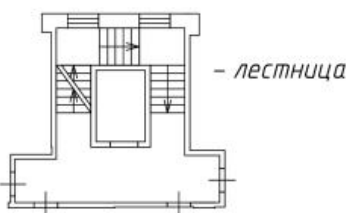


Условные обозначения:

— — часть контура вновь образованного помещения

1 — номер помещения

— стена с окном и дверью



— лифт

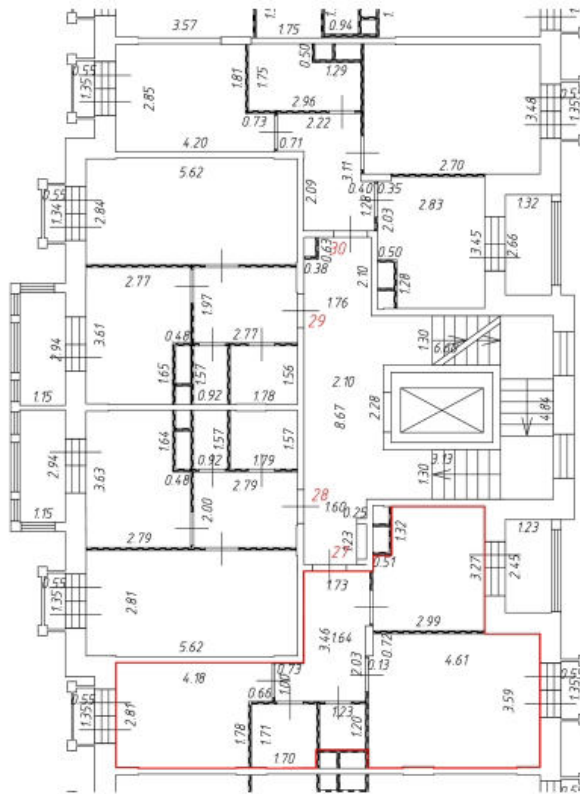
3.15 — линейный размер

— перегородка


Масштаб: 1:200

# Фрагмент плана этажа

## 4 этаж подъезд 2



Условные обозначения:

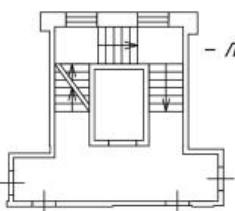
 - часть контура вновь образованного помещения


**1** - номер помещения

 - стена с окном и дверью

 - лифт

3.15 - линейный размер

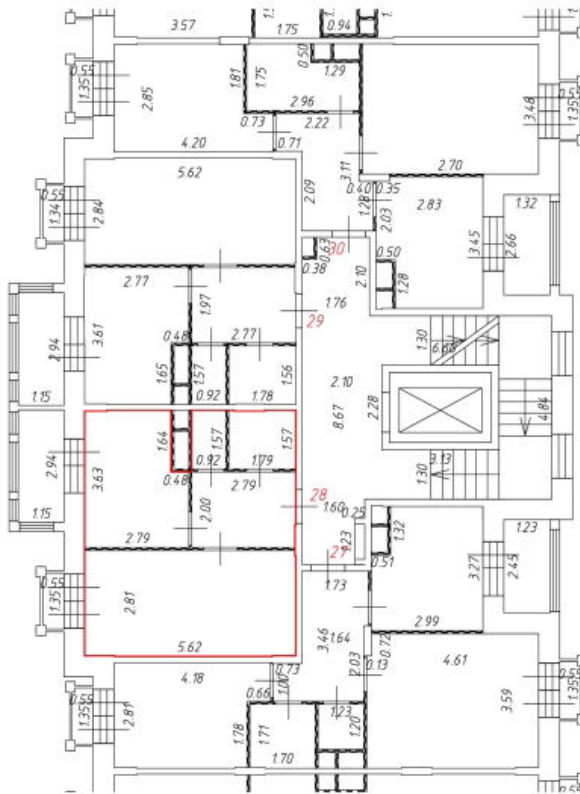
 - лестница

 - перегородка


Масштаб: 1:200

# Фрагмент плана этажа

## 4 этаж подъезд 2

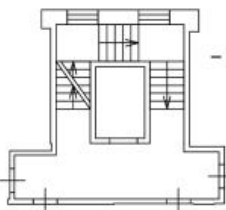


Условные обозначения:

 - часть контура вновь образованного помещения

**1** - номер помещения

 - стена с окном и дверью

 - лестница

 - лифт

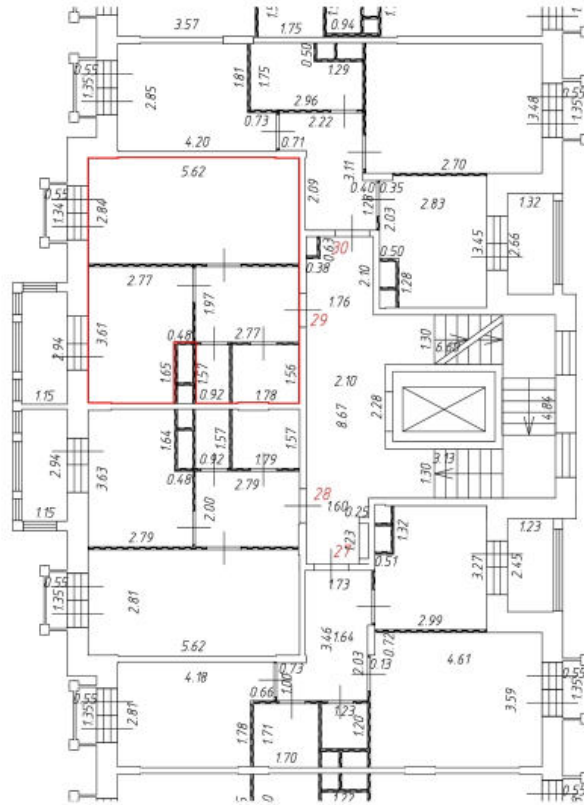
3.15 - линейный размер

 - перегородка


Масштаб: 1:200

# Фрагмент плана этажа

## 4 этаж подъезд 2



Условные обозначения:

 - часть контура вновь образованного помещения


**1** - номер помещения

 - стена с окном и дверью

 - лифт

3.15 - линейный размер

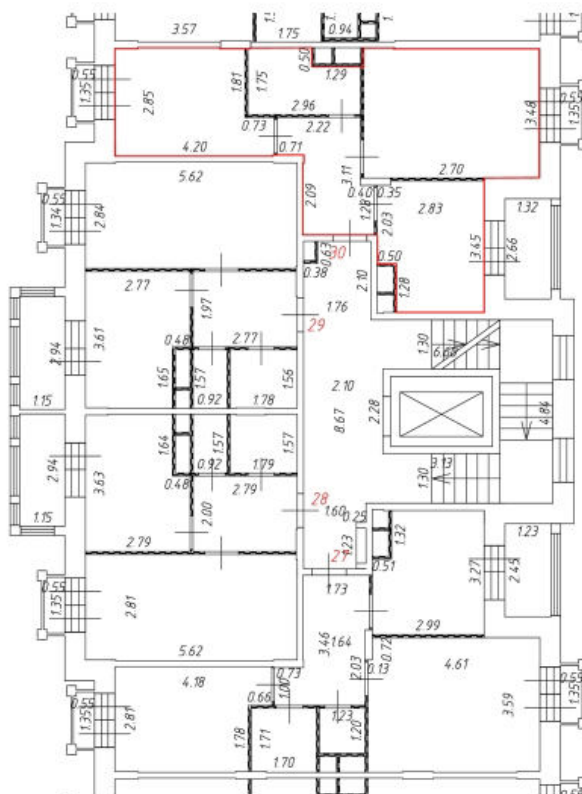
 - лестница

 - перегородка


Масштаб: 1:200

# Фрагмент плана этажа

## 4 этаж подъезд 2



Условные обозначения:

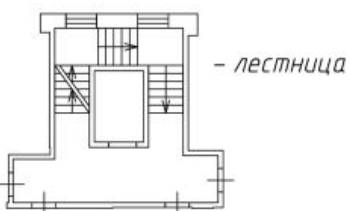
 - часть контура вновь образованного помещения

**1** - номер помещения

 - стена с окном и дверью

 - лифт

3,15 - линейный размер

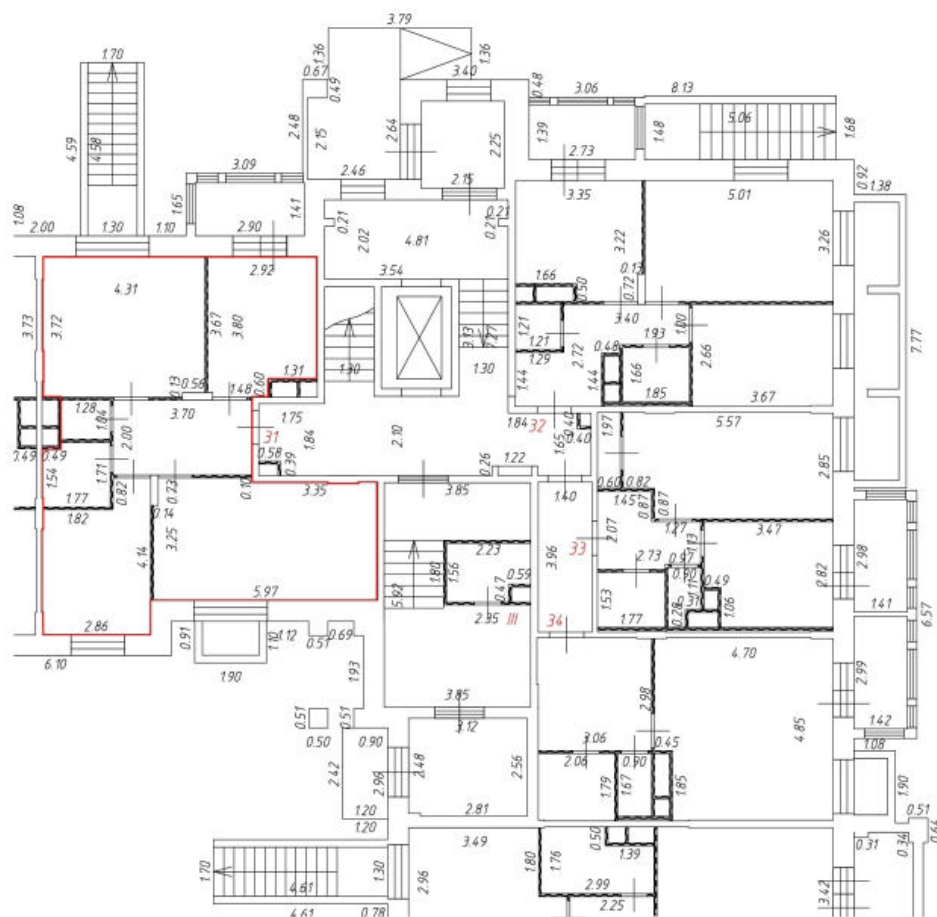


 - перегородка

Масштаб: 1:200

# Фрагмент плана этажа

1 этаж  
подъезд 3



Условные обозначения:


 - часть контура вновь образованного помещения

**1** - номер помещения


 - стена с окном и дверью

 - лестница

 - лифт

 - пандус

3.15 - линейный размер

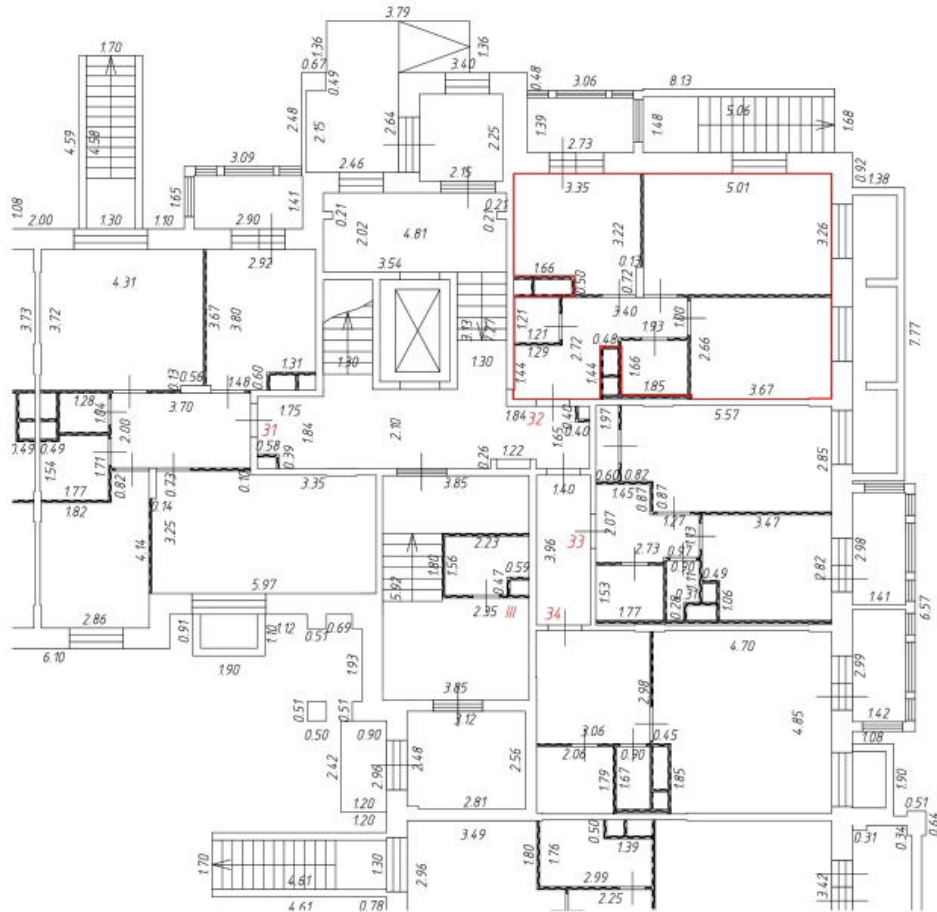
 - перегородка

Масштаб: 1:200




# Фрагмент плана этажа

1 этаж  
подъезд 3




Условные обозначения:

 - часть контура вновь образованного помещения

**1** - номер помещения


 - стена с окном и дверью

 - лифт

 - пандус

 - лестница

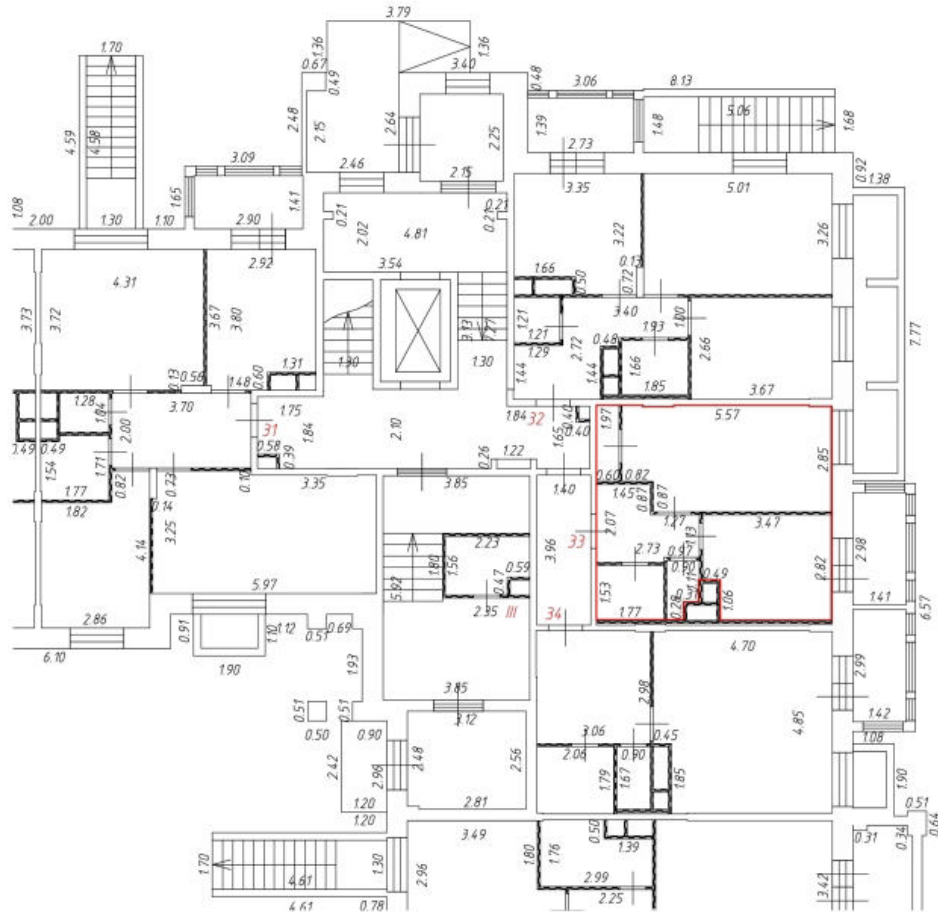
3.15 - линейный размер

 - перегородка


Масштаб: 1:200

# Фрагмент плана этажа

1 этаж  
подъезд 3

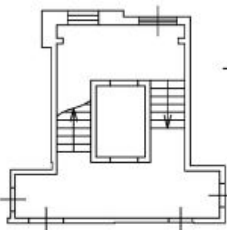


Условные обозначения:


 - часть контура вновь образованного помещения

**1** - номер помещения

 - стена с окном и дверью

 - лестница

 - лифт

 - пандус

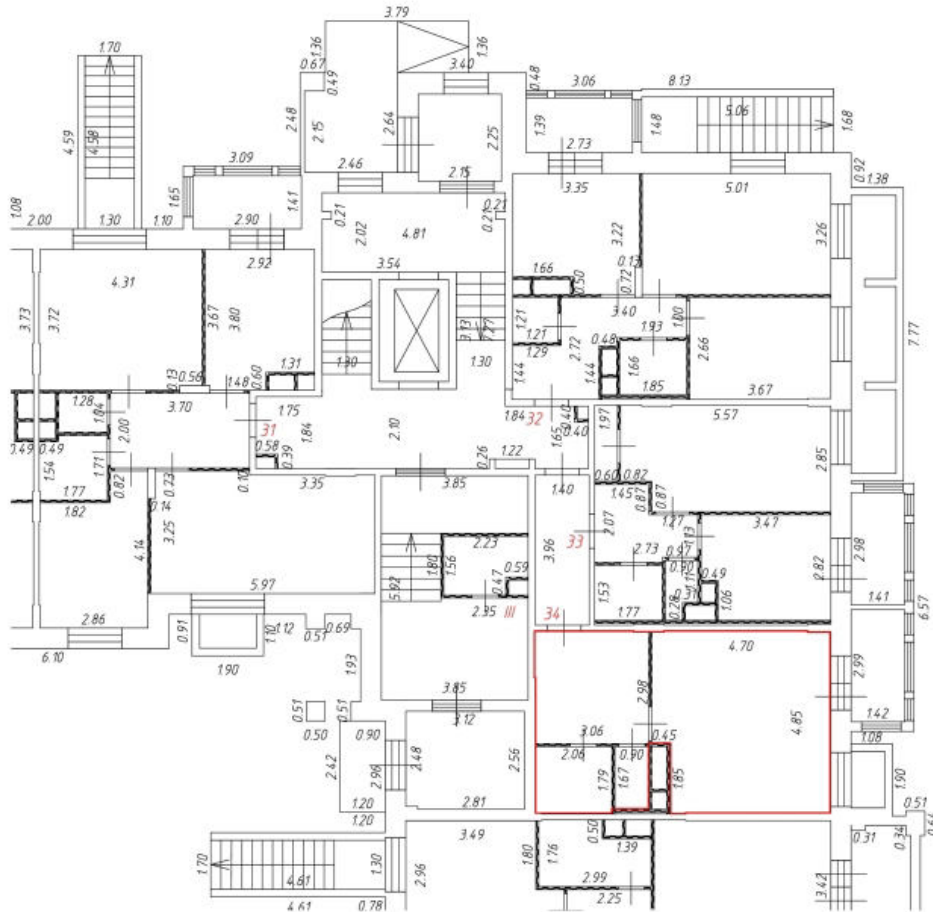
3.15 - линейный размер

 - перегородка


Масштаб: 1:200

# Фрагмент плана этажа

1 этаж  
подъезд 3




Условные обозначения:

 - часть контура вновь образованного помещения

**1** - номер помещения

 - стена с окном и дверью

 - лифт

 - пандус

 - лестница

3.15 - линейный размер

 - перегородка

Масштаб: 1:200

Фрагмент плана этажа

2 этаж  
подъезд 3



Условные обозначения:

— — часть контура вновь образованного помещения

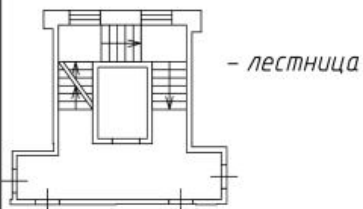
1 — номер помещения

— — стена с окном и дверью

⊗ — лифт

3.15 — линейный размер

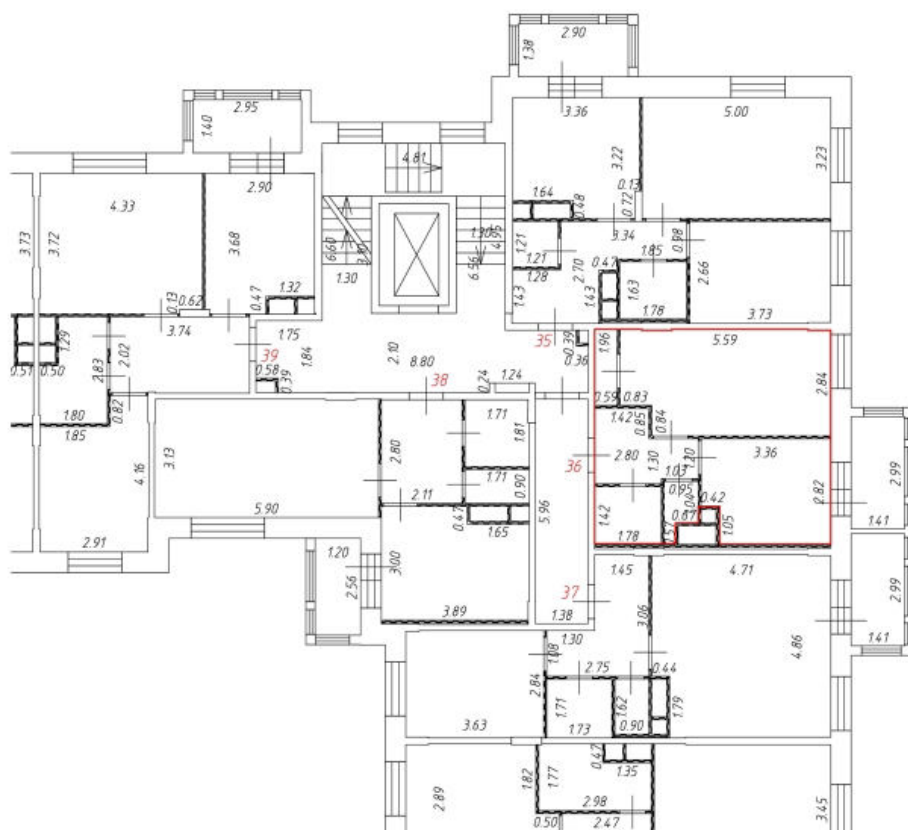
— — перегородка




Масштаб: 1:200

# Фрагмент плана этажа

## 2 этаж подъезд 3



Условные обозначения:

 - часть контура вновь образованного помещения

**1** - номер помещения

 - стена с окном и дверью

 - лестница

 - лифт

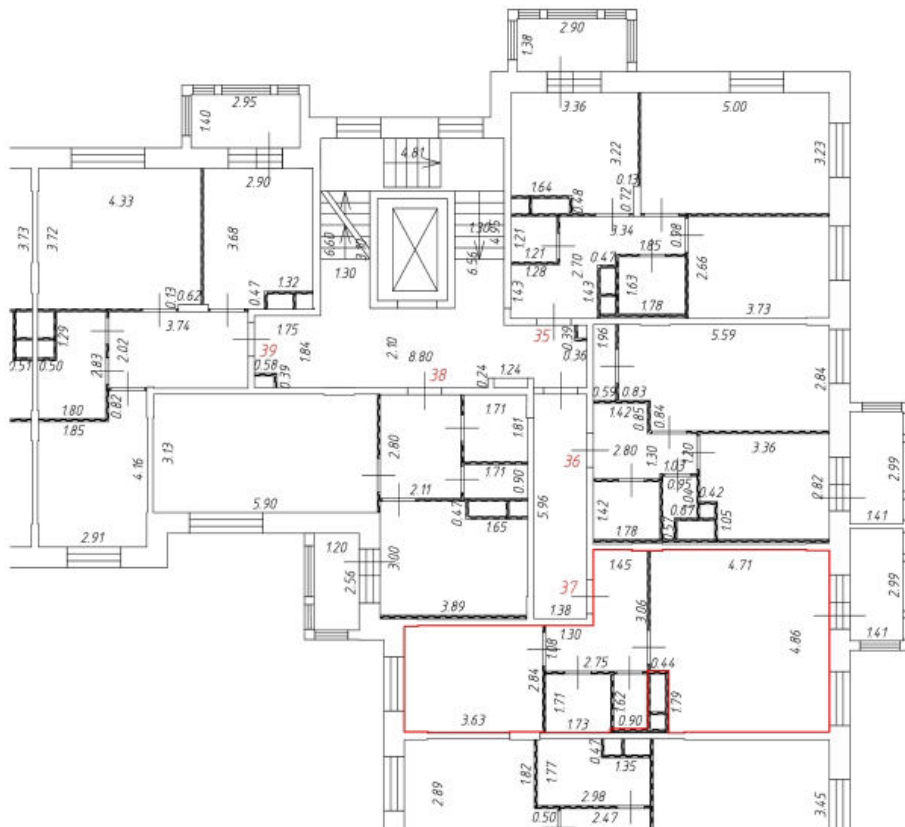
3.15 - линейный размер

 - перегородка


Масштаб: 1:200

# Фрагмент плана этажа

## 2 этаж подъезд 3



Условные обозначения:

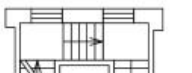
 - часть контура вновь образованного помещения


**1** - номер помещения

 - стена с окном и дверью

 - лифт

3.15 - линейный размер

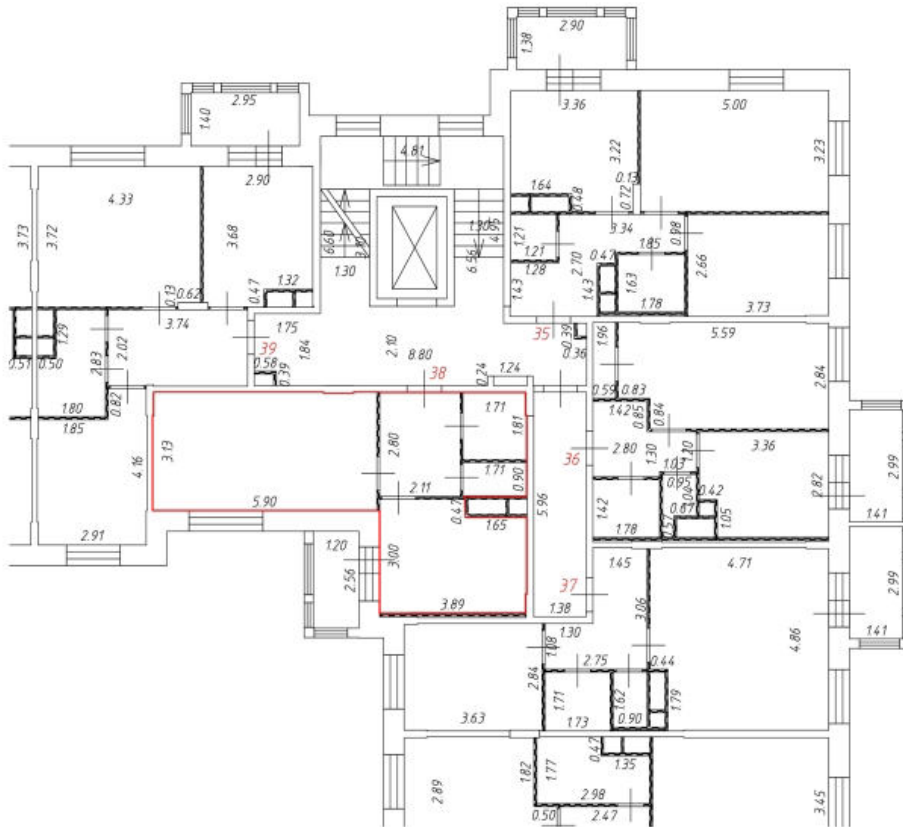
 - лестница

 - перегородка


Масштаб: 1:200

# Фрагмент плана этажа

2 этаж  
подъезд 3

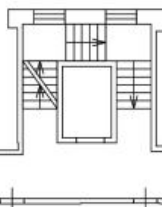


Условные обозначения:

 - часть контура вновь образованного помещения

**1** - номер помещения

 - стена с окном и дверью

 - лестница

 - лифт

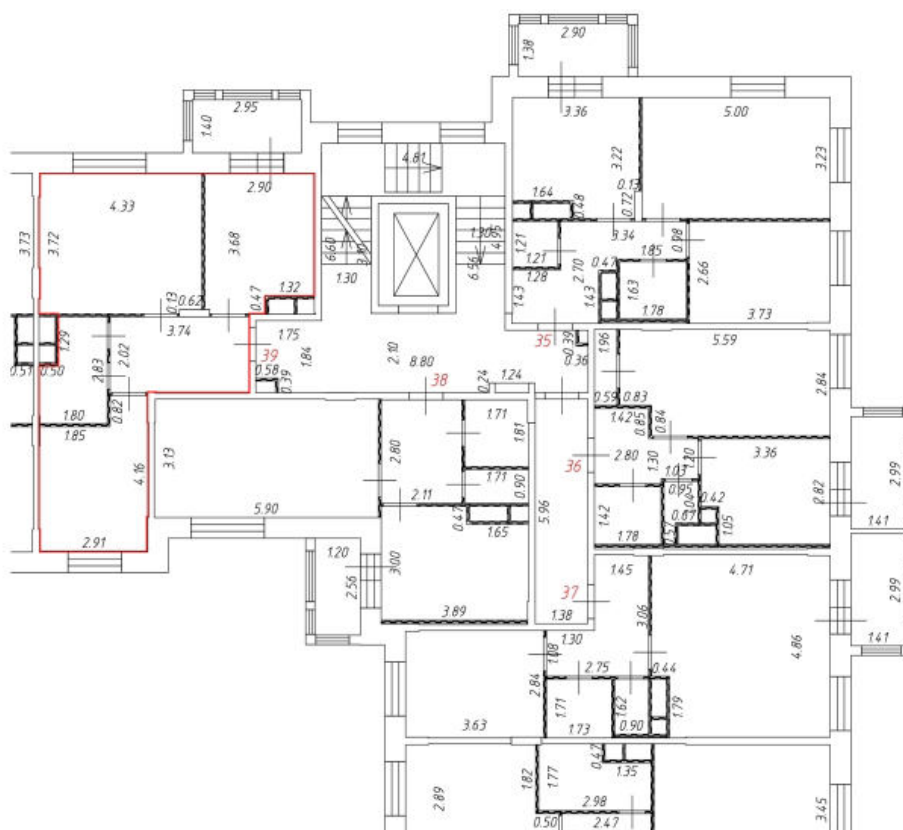
3,15 - линейный размер

 - перегородка


Масштаб: 1:200

# Фрагмент плана этажа

## 2 этаж подъезд 3



Условные обозначения:

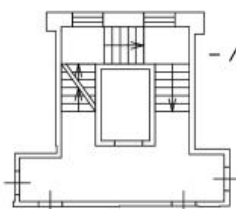
 - часть контура вновь образованного помещения


**1** - номер помещения

 - стена с окном и дверью

 - лифт

3,15 - линейный размер

 - лестница

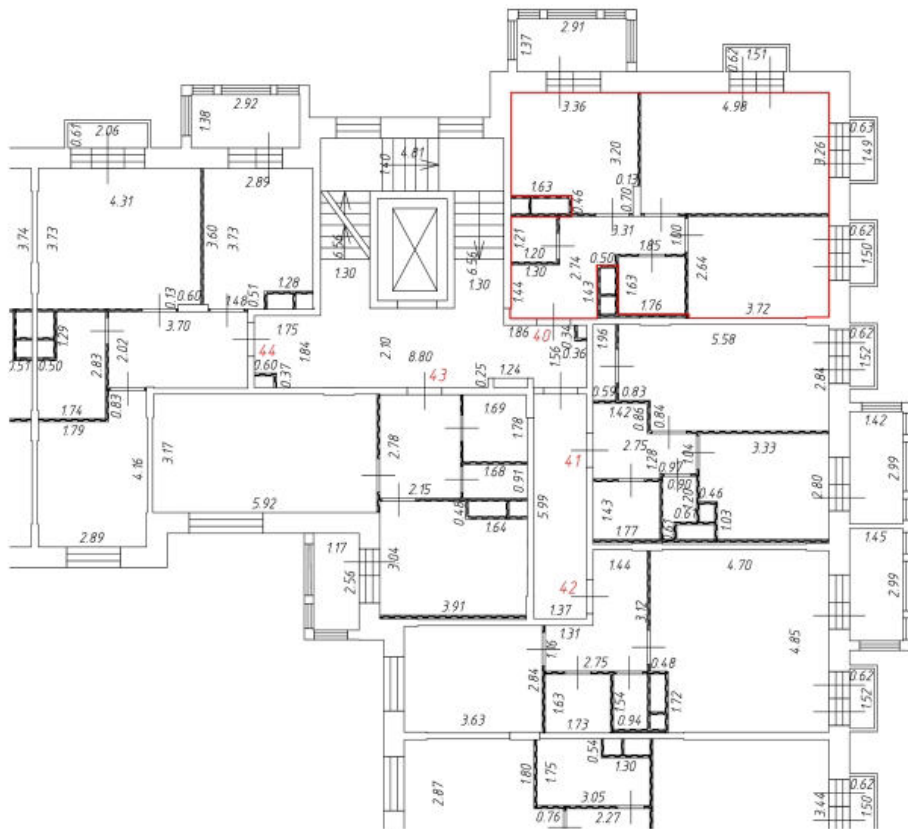
 - перегородка

Масштаб: 1:200



# Фрагмент плана этажа

3 этаж  
подъезд 3



Условные обозначения:

— — часть контура вновь образованного помещения

1 — номер помещения

— — стена с окном и дверью

— — лестница

⊗ — лифт

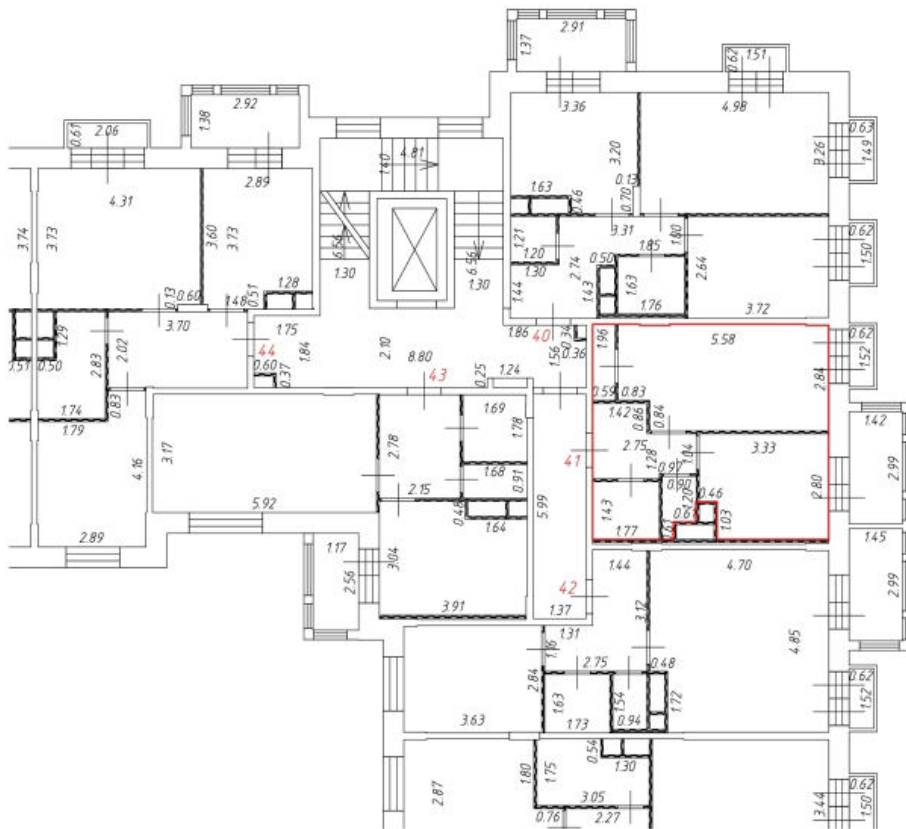
3.15 — линейный размер

— — перегородка

Масштаб: 1:200

# Фрагмент плана этажа

## 3 этаж подъезд 3



Условные обозначения:

 - часть контура вновь образованного помещения

**1** - номер помещения

 - стена с окном и дверью

 - лестница

 - лифт

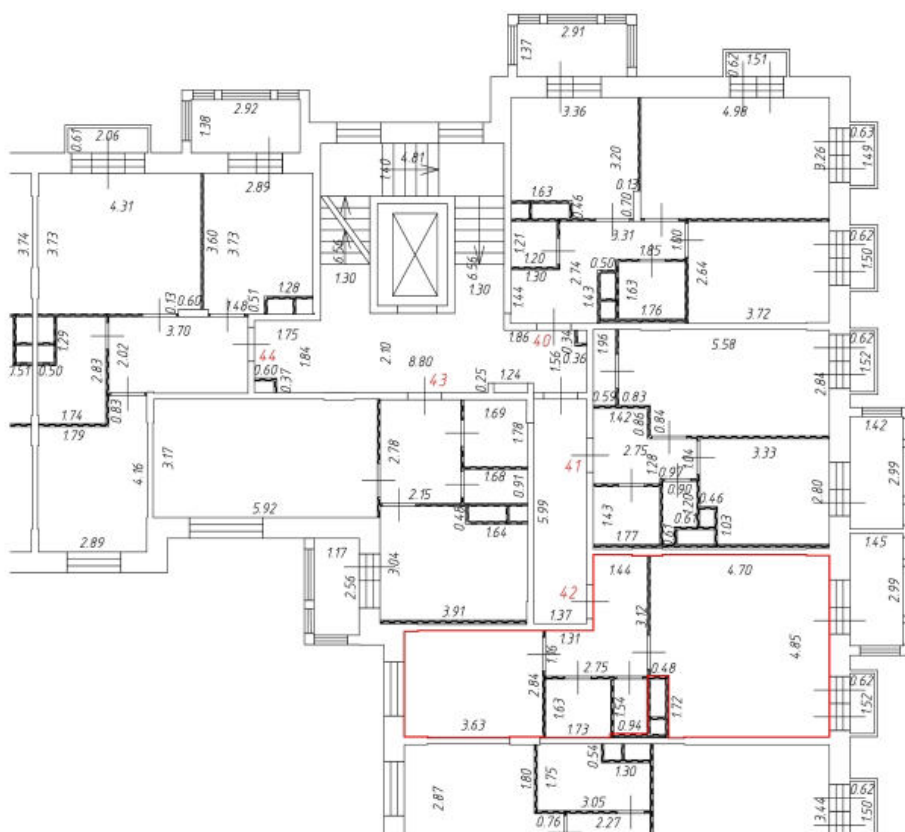
3.15 - линейный размер

 - перегородка

Масштаб: 1:200

# Фрагмент плана этажа

## 3 этаж подъезд 3



Условные обозначения:

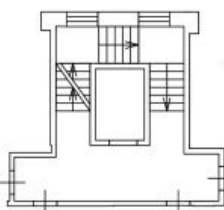
 - часть контура вновь образованного помещения

**1** - номер помещения

 - стена с окном и дверью

 - лифт

3.15 - линейный размер

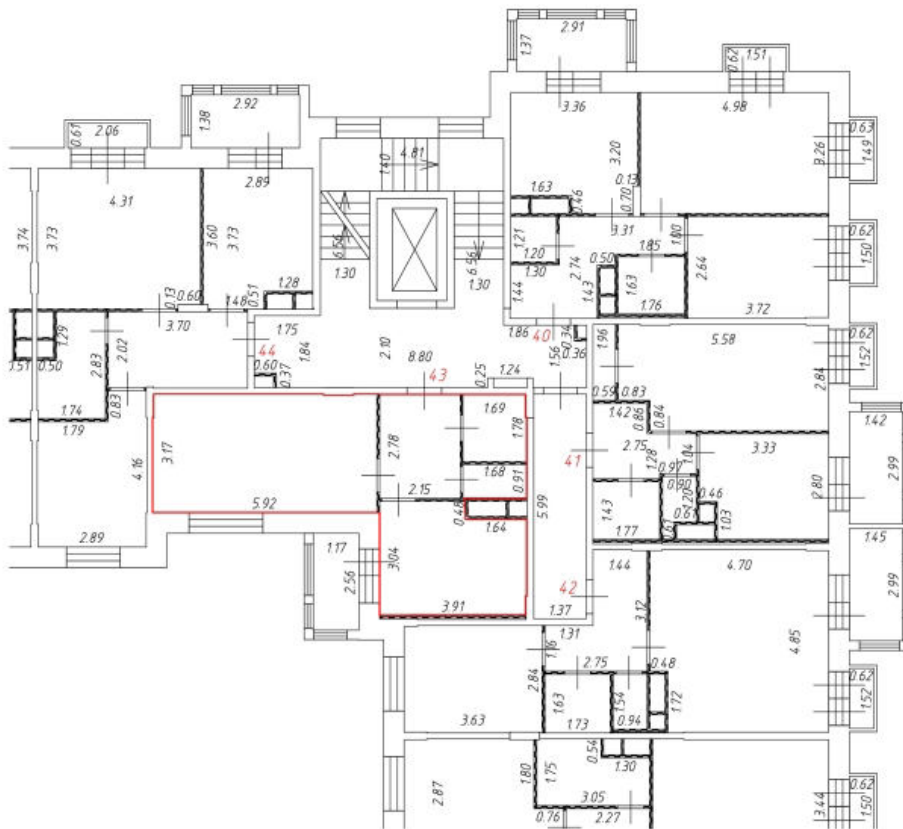
 - лестница

 - перегородка


Масштаб: 1:200

# Фрагмент плана этажа


3 этаж  
подъезд 3

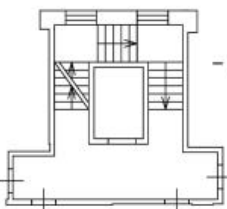


Условные обозначения:

 - часть контура вновь образованного помещения


**1** - номер помещения

 - стена с окном и дверью

 - лестница

 - лифт

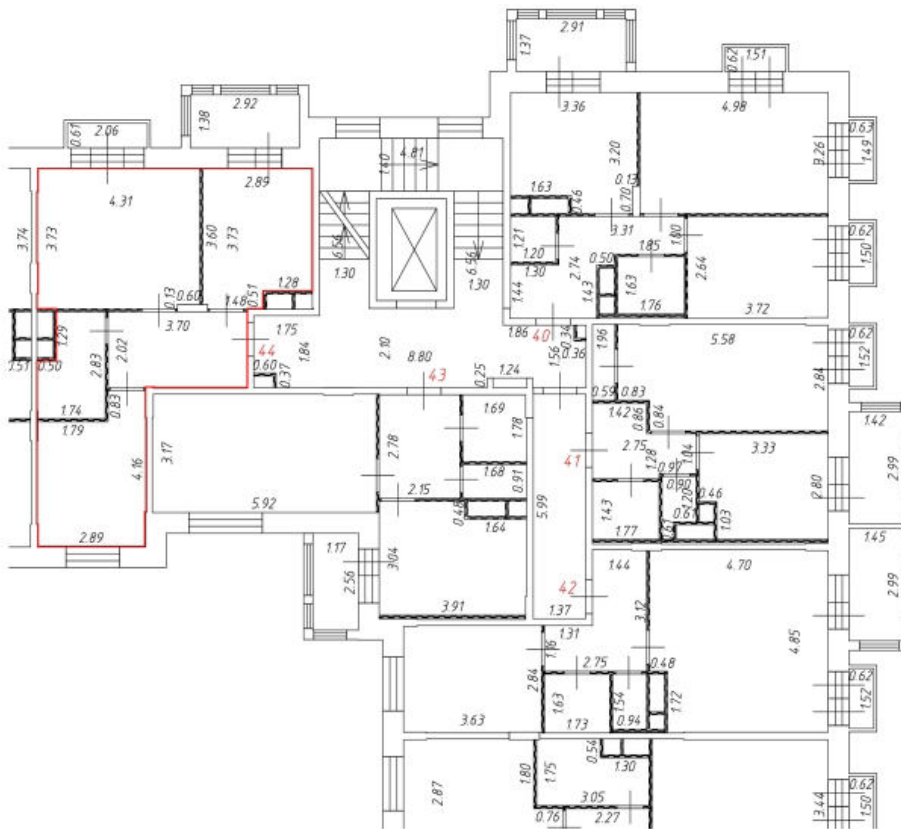
3.15 - линейный размер

 - перегородка


Масштаб: 1:200

Фрагмент плана этажа


3 этаж  
подъезд 3

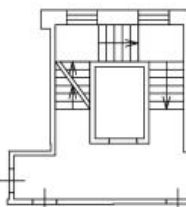


Условные обозначения:

 - часть контура вновь образованного помещения

**1** - номер помещения

 - стена с окном и дверью

 - лестница

 - лифт

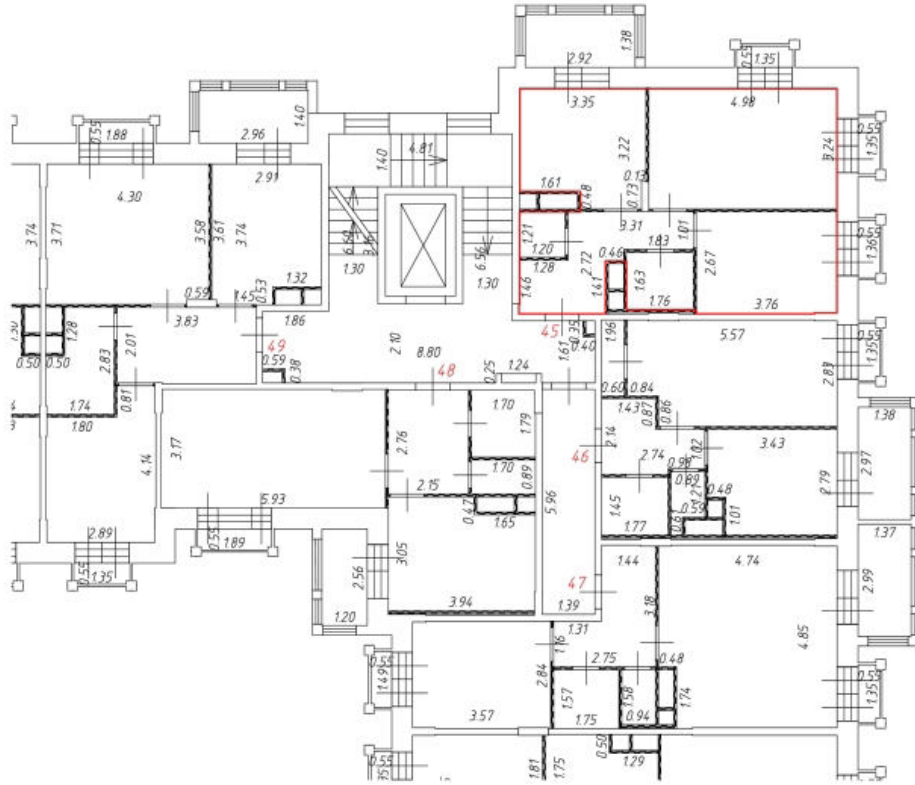
3.15 - линейный размер

 - перегородка


Масштаб: 1:200

# Фрагмент плана этажа

4 этаж  
подъезд 3

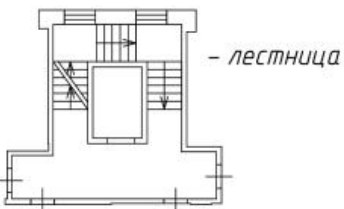



Условные обозначения:

 - часть контура вновь образованного помещения


**1** - номер помещения

 - стена с окном и дверью



 - лифт

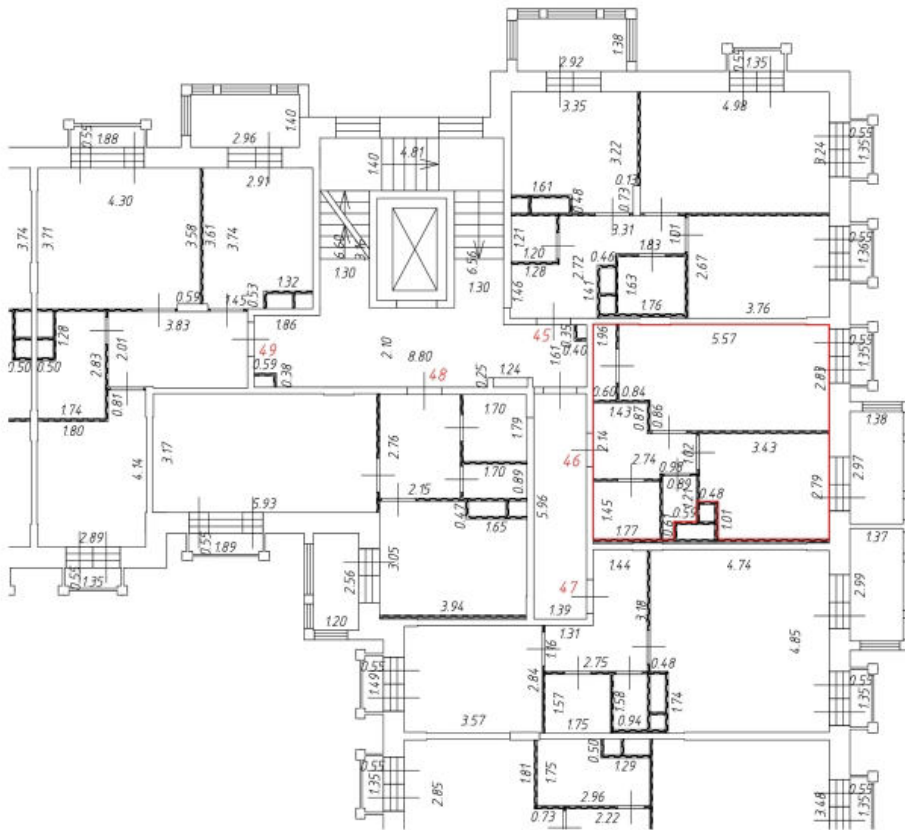
3.15 - линейный размер

 - перегородка


Масштаб: 1:200

# Фрагмент плана этажа

4 этаж  
подъезд 3




Условные обозначения:

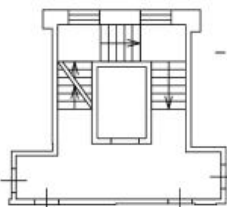
 - часть контура вновь образованного помещения


**1** - номер помещения

 - стена с окном и дверью

 - лифт

3.15 - линейный размер

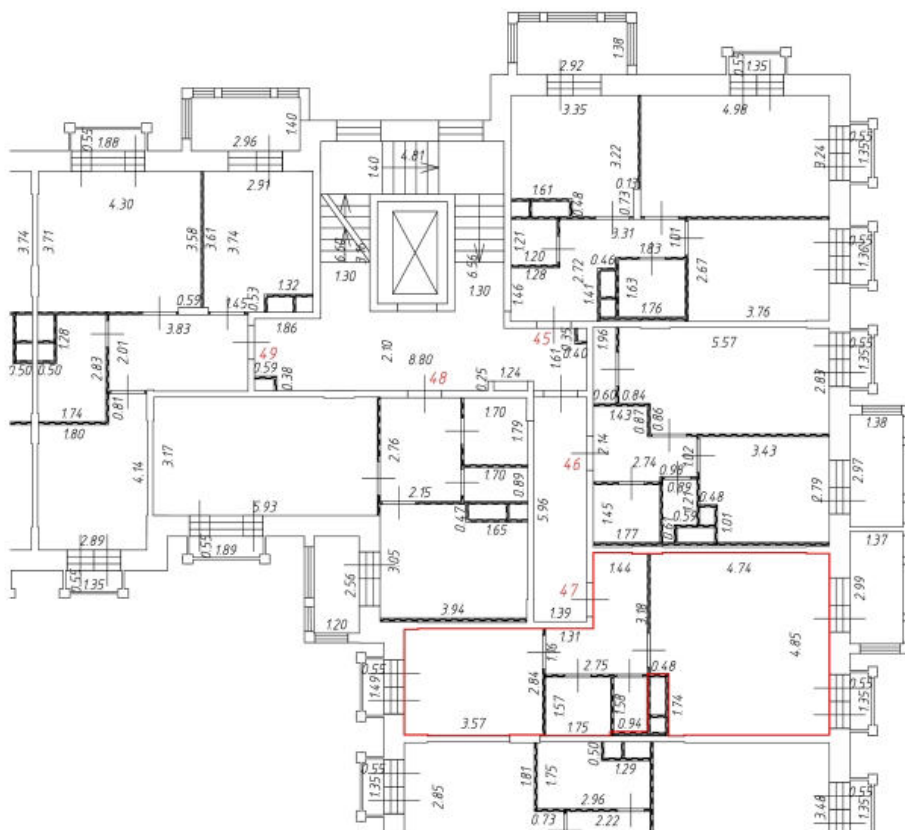
 - лестница

 - перегородка

Масштаб: 1:200

Фрагмент плана этажа

4 этаж  
подъезд 3



Условные обозначения:

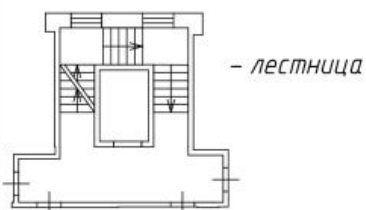
— — часть контура вновь образованного помещения

1 — номер помещения

— стена с окном и дверью

— лифт

3,15 — линейный размер



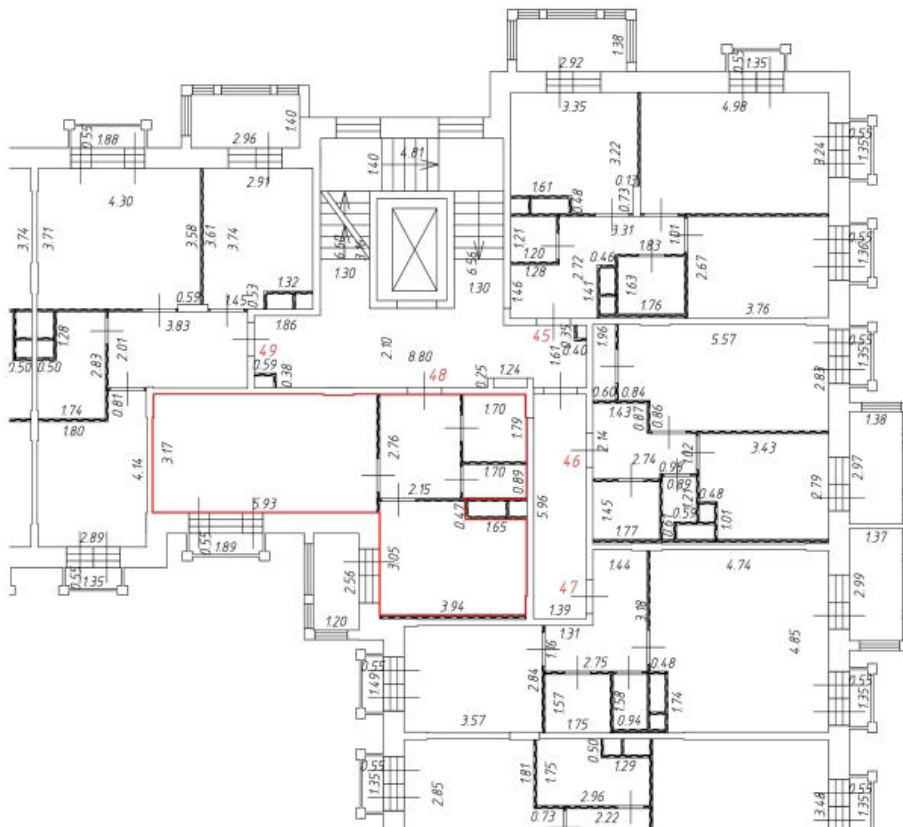
— перегородка

Масштаб: 1:200




# Фрагмент плана этажа

4 этаж  
подъезд 3

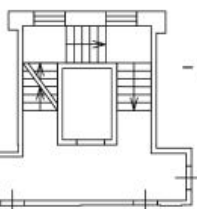


Условные обозначения:

 - часть контура вновь образованного помещения

**1** - номер помещения

 - стена с окном и дверью

 - лестница

 - лифт

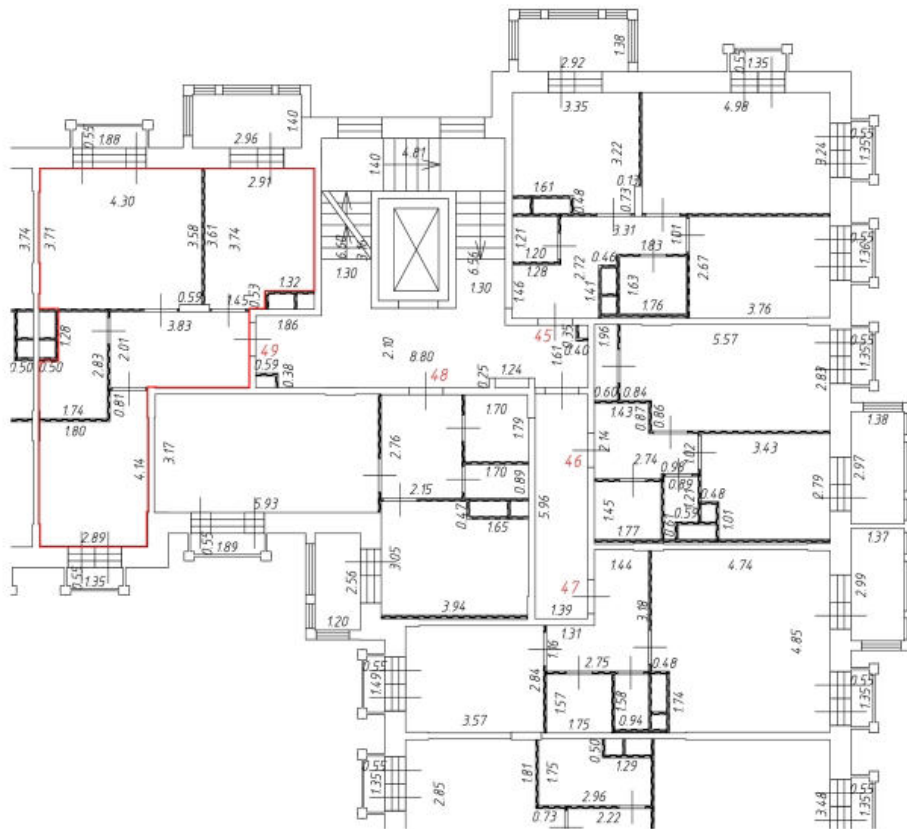
3.15 - линейный размер

 - перегородка

Масштаб: 1:200

# Фрагмент плана этажа

4 этаж  
подъезд 3



Условные обозначения:

— часть контура вновь образованного помещения

1 — номер помещения

— стена с окном и дверью

— лестница

— лифт

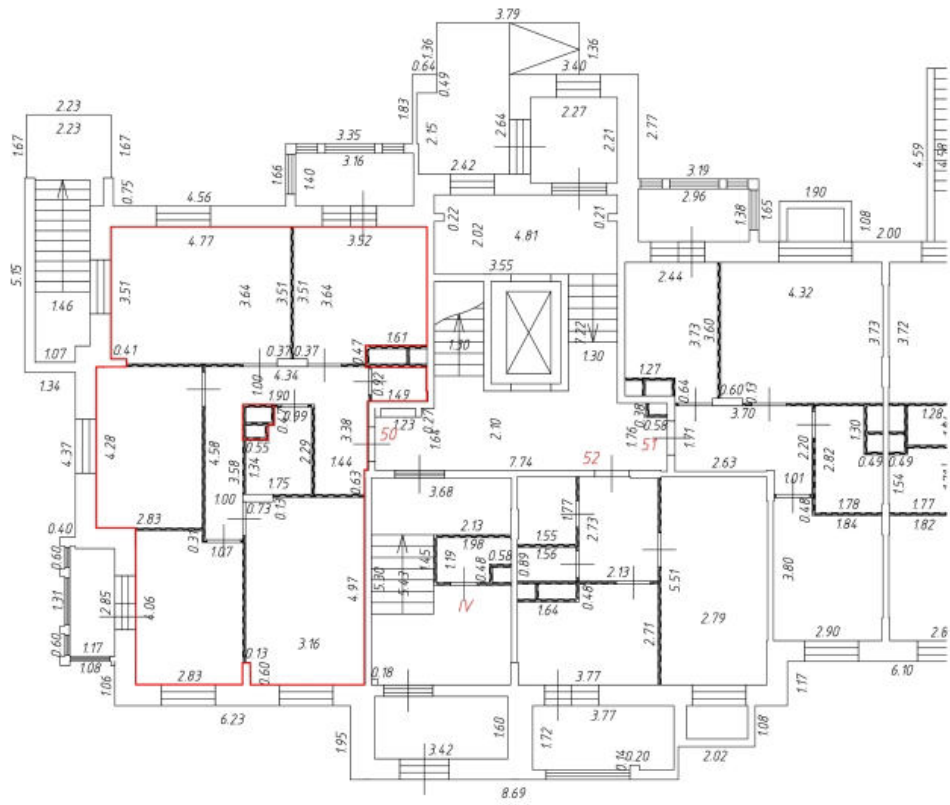
3.15 — линейный размер

— перегородка


Масштаб: 1:200

# Фрагмент плана этажа

1 этаж  
подъезд 4





Условные обозначения:

 - часть контура вновь образованного помещения


**1** - номер помещения

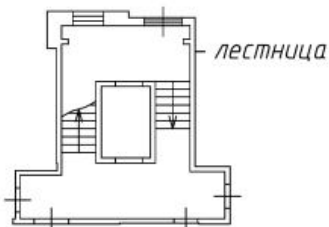
 - стена с окном и дверью

 - лифт

 - пандус

3.15 - линейный размер

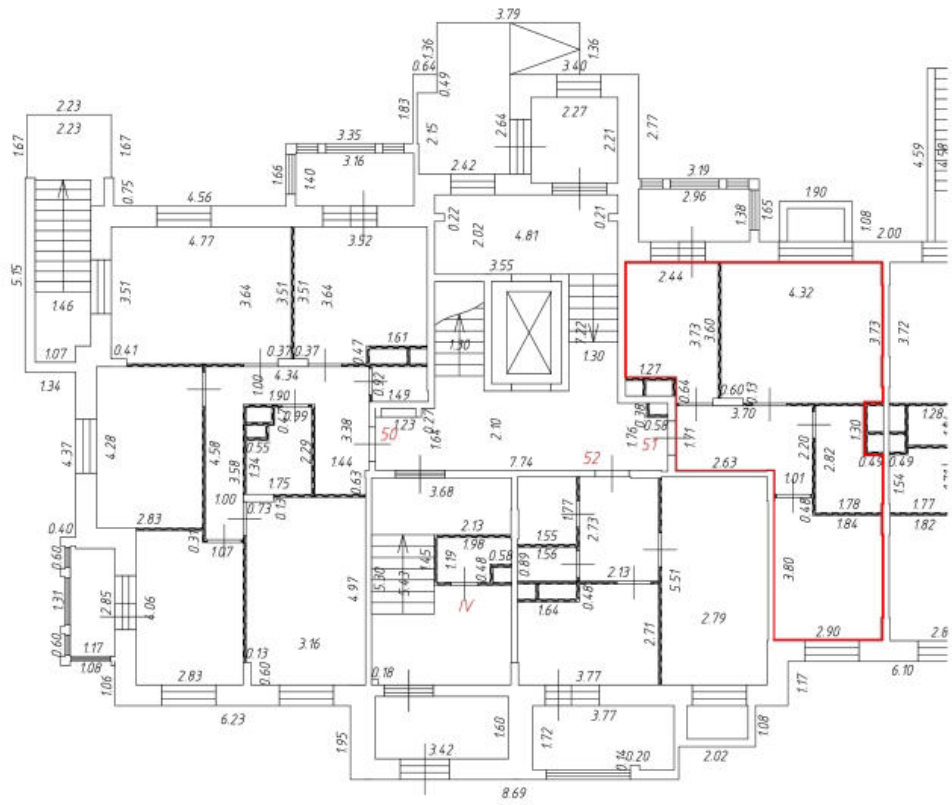
 - перегородка




Масштаб: 1:200

# Фрагмент плана этажа

1 этаж  
подъезд 4

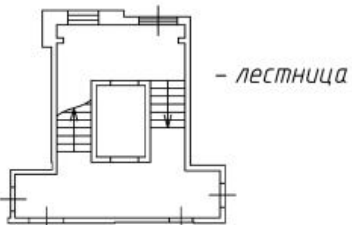


Условные обозначения:


 - часть контура вновь образованного помещения

**1** - номер помещения


 - стена с окном и дверью



 - лифт

 - пандус

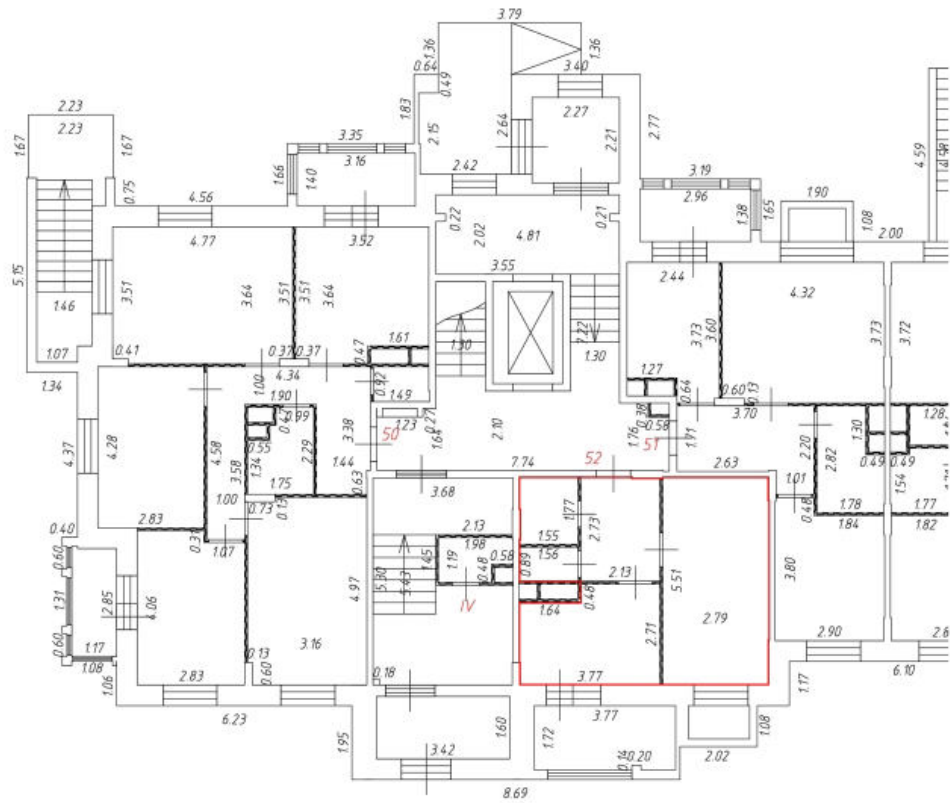
3.15 - линейный размер

 - перегородка

Масштаб: 1:200

# Фрагмент плана этажа

1 этаж  
подъезд 4

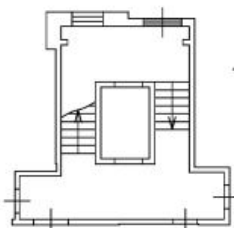


Условные обозначения:


 - часть контура вновь образованного помещения

**1** - номер помещения


 - стена с окном и дверью

 - лестница

 - лифт

 - пандус

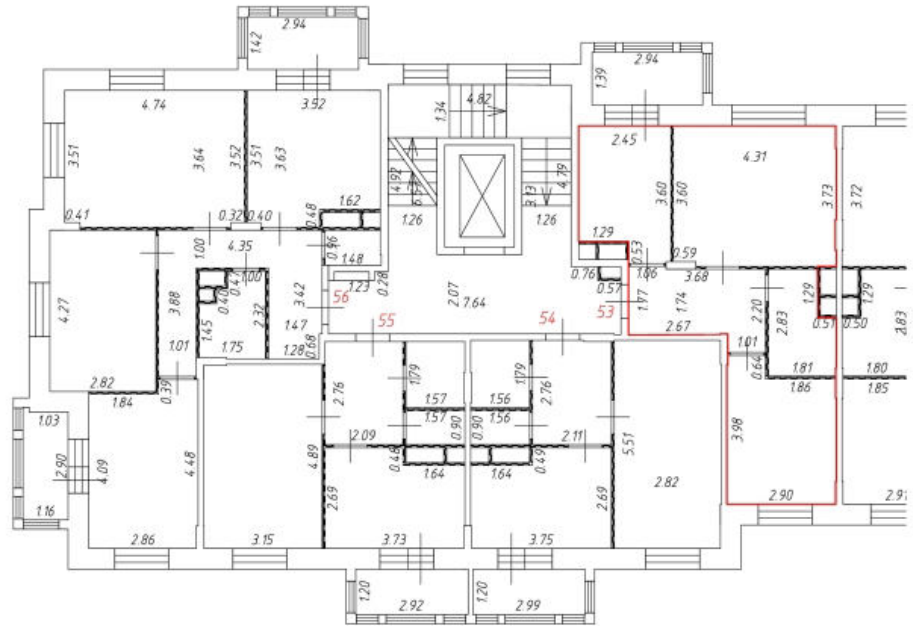
3.15 - линейный размер

 - перегородка

Масштаб: 1:200

Фрагмент плана этажа

2 этаж  
подъезд 4



Условные обозначения:

— - часть контура вновь образованного помещения

1 - номер помещения

— - лифт

— - стена с окном и дверью

3.15 - линейный размер

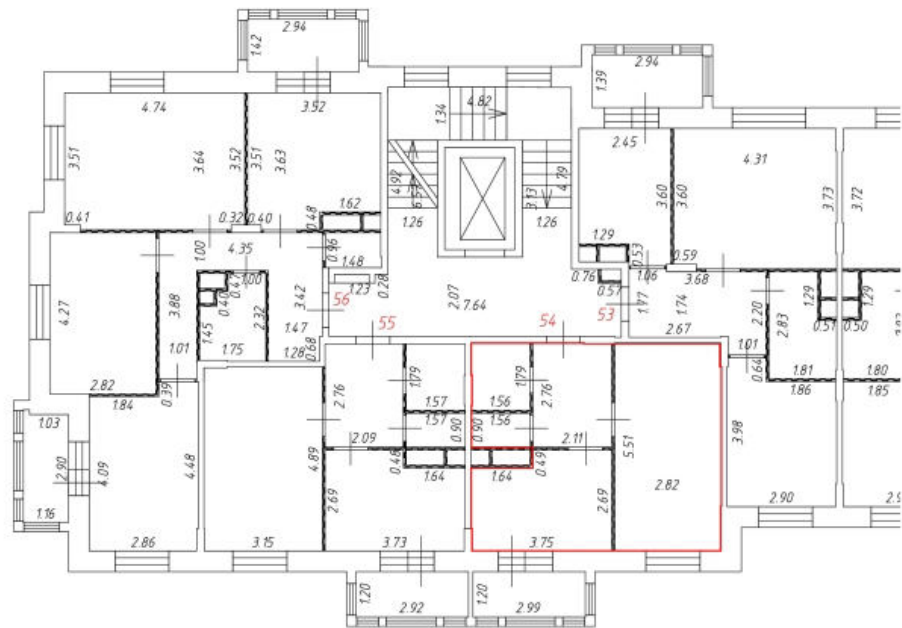
— - лестница

— - перегородка


Масштаб: 1:200

# Фрагмент плана этажа

## 2 этаж подъезд 4



Условные обозначения:

 - часть контура вновь образованного помещения


**1** - номер помещения

 - стена с окном и дверью

 - лифт

3.15 - линейный размер

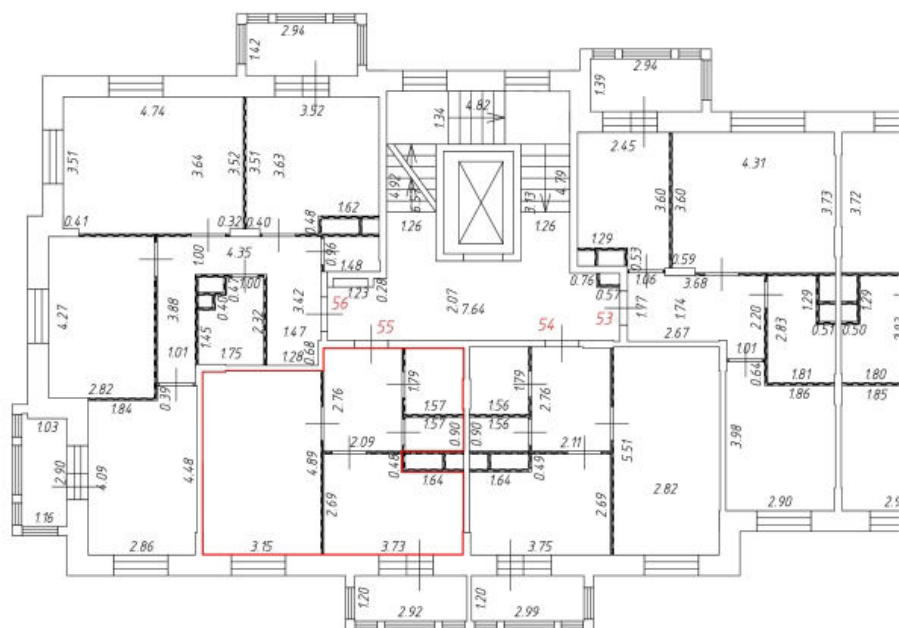
 - лестница

 - перегородка

Масштаб: 1:200

# Фрагмент плана этажа

2 этаж  
подъезд 4



Условные обозначения:


 - часть контура вновь образованного помещения

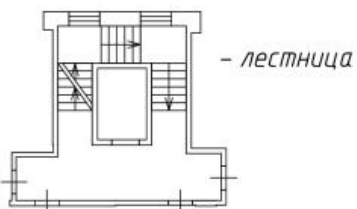
**1** - номер помещения

 - стена с окном и дверью

 - лифт

3.15 - линейный размер

 - перегородка

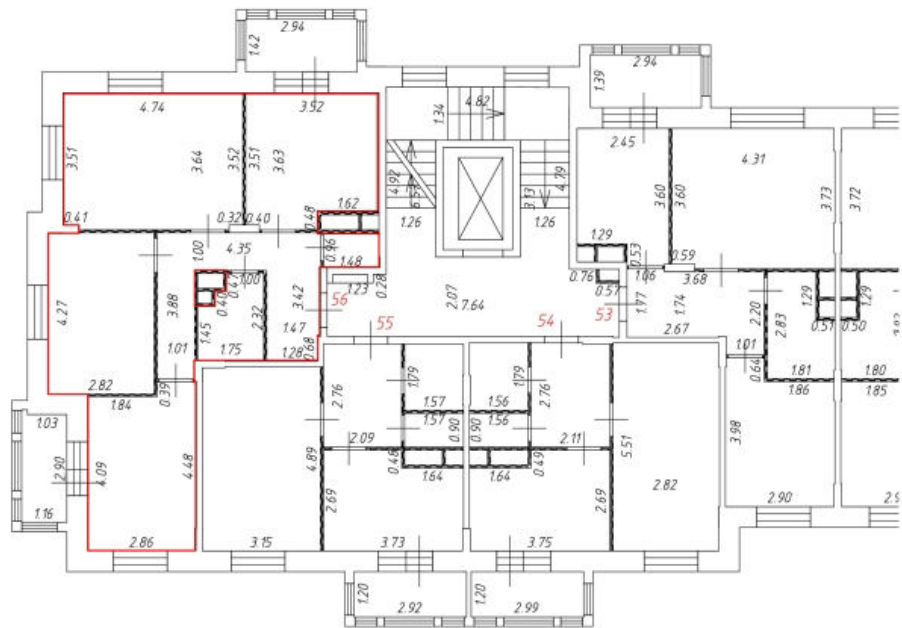


Масштаб: 1:200




Фрагмент плана этажа

2 этаж  
подъезд 4



Условные обозначения:

 - часть контура вновь образованного помещения

**1** - номер помещения

 - стена с окном и дверью

 - лестница

 - лифт

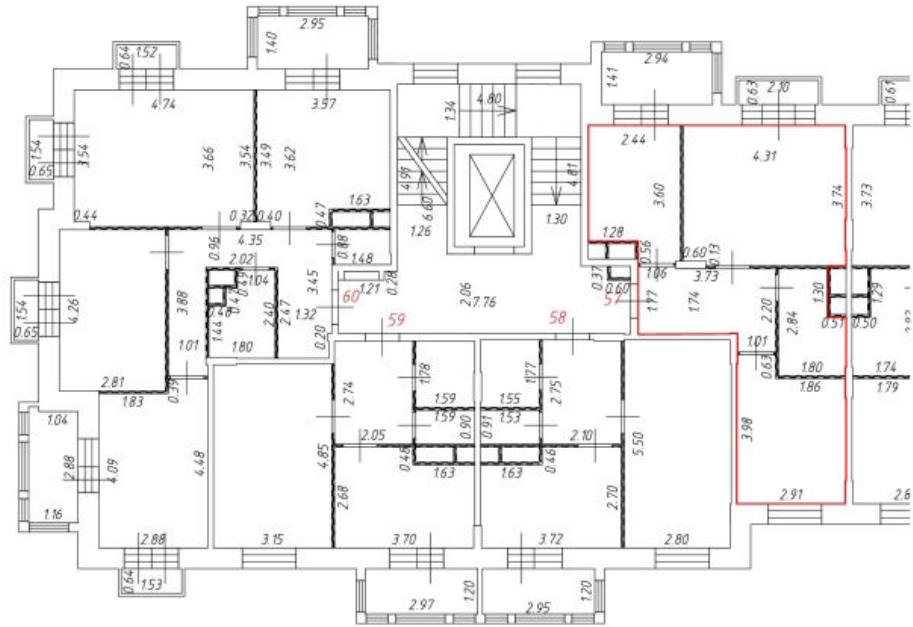
3.15 - линейный размер

 - перегородка


Масштаб: 1:200

Фрагмент плана этажа

3 этаж  
подъезд 4



Условные обозначения:

 - часть контура вновь образованного помещения


**1** - номер помещения

 - лифт

 - стена с окном и дверью

3.15 - линейный размер

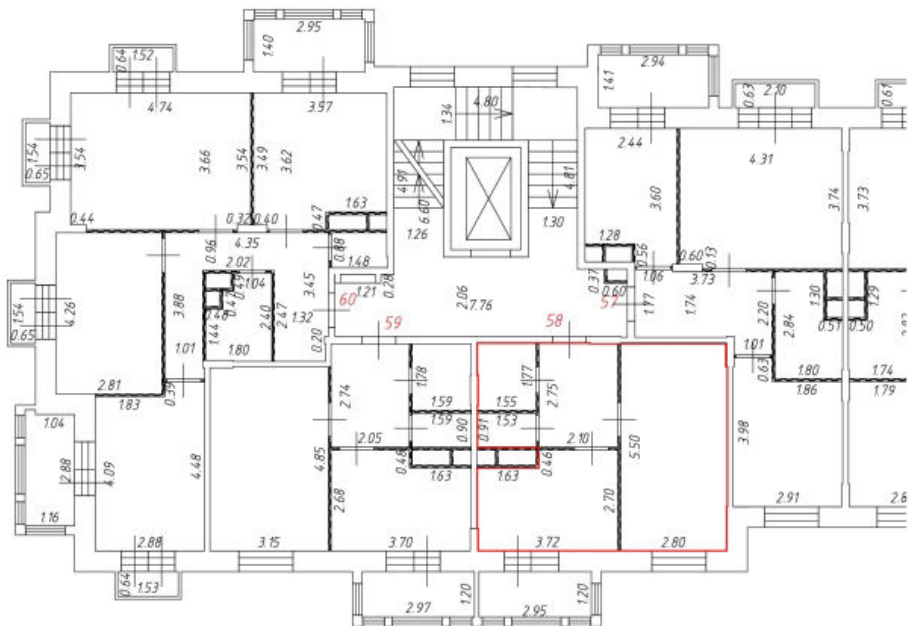
 - лестница

 - перегородка

Масштаб: 1:200

# Фрагмент плана этажа

## 3 этаж подъезд 4



Условные обозначения:

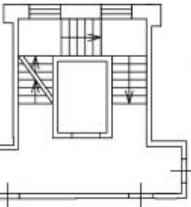
— (red line) - часть контура вновь образованного помещения

1 (red number) - номер помещения

☒ - лифт

▬ (with window) - стена с окном и дверью

3.15 - линейный размер



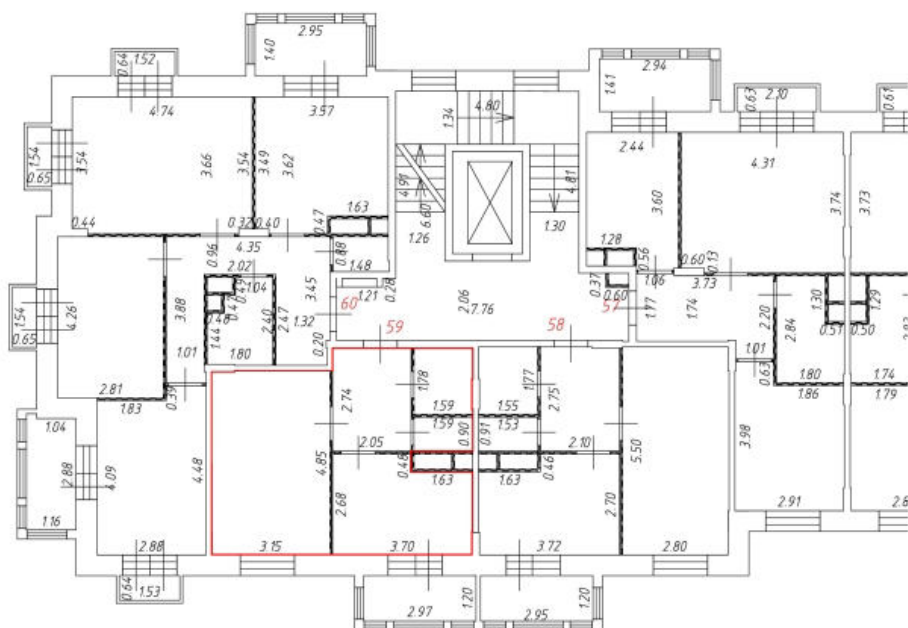
- лестница

▬ (checkered) - перегородка


Масштаб: 1:200

# Фрагмент плана этажа

3 этаж  
подъезд 4

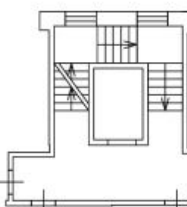


Условные обозначения:

 - часть контура вновь образованного помещения

**1** - номер помещения

 - стена с окном и дверью

 - лестница

 - лифт

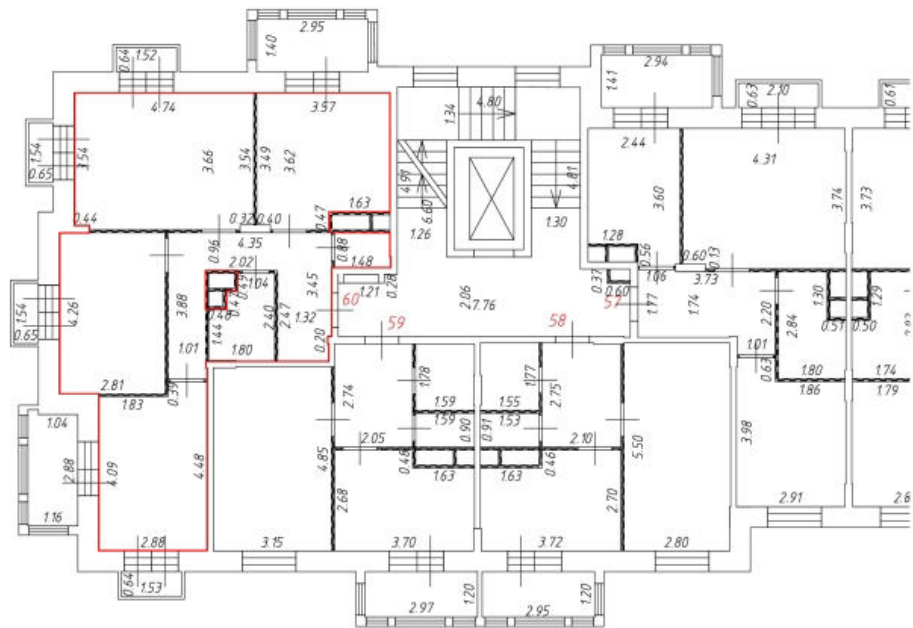
 3,15 - линейный размер

 - перегородка


Масштаб: 1:200

Фрагмент плана этажа

3 этаж  
подъезд 4

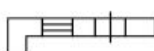


Условные обозначения:

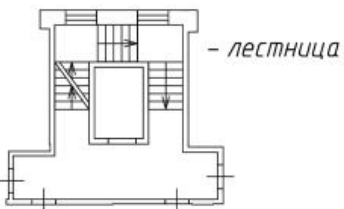
 - часть контура вновь образованного помещения

**1** - номер помещения

 - лифт

 - стена с окном и дверью

3.15 - линейный размер



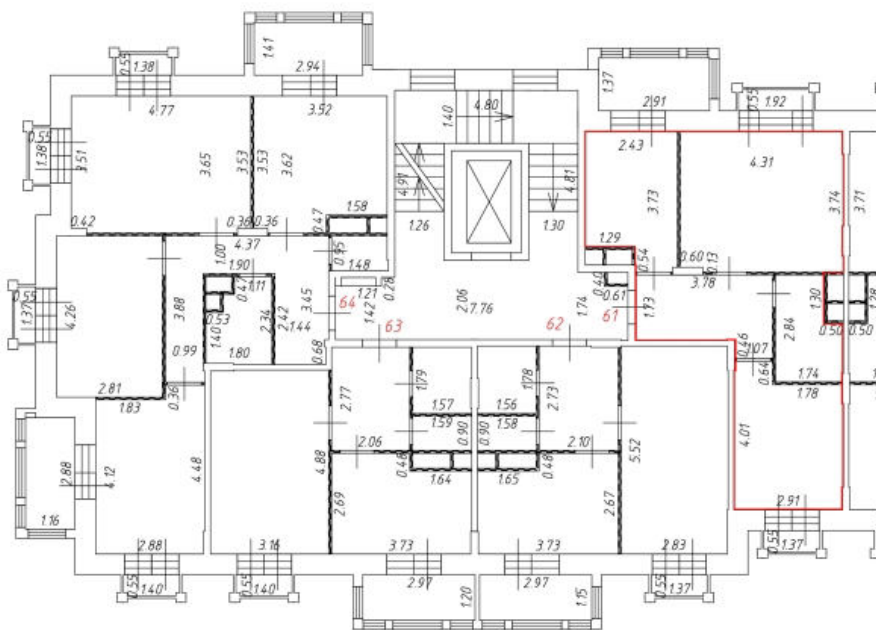
- лестница

 - перегородка

Масштаб: 1:200

# Фрагмент плана этажа

4 этаж  
подъезд 4




Условные обозначения:

— - часть контура вновь образованного помещения

1 - номер помещения

 - лифт

3.15 - линейный размер

 - перегородка

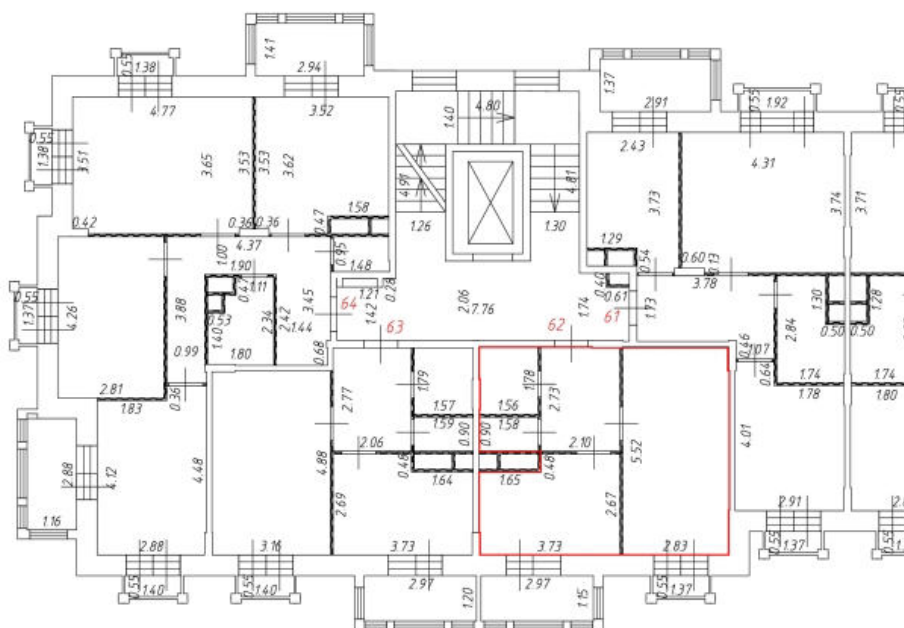
 - стена с окном и дверью

 - лестница

Масштаб: 1:200

# Фрагмент плана этажа

## 4 этаж подъезд 4



Условные обозначения:

 - часть контура вновь образованного помещения


**1** - номер помещения

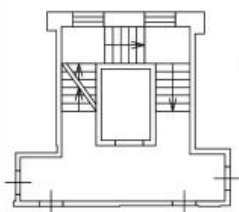
 - лифт

 - стена с окном и дверью

3.15 - линейный размер

 - лестница

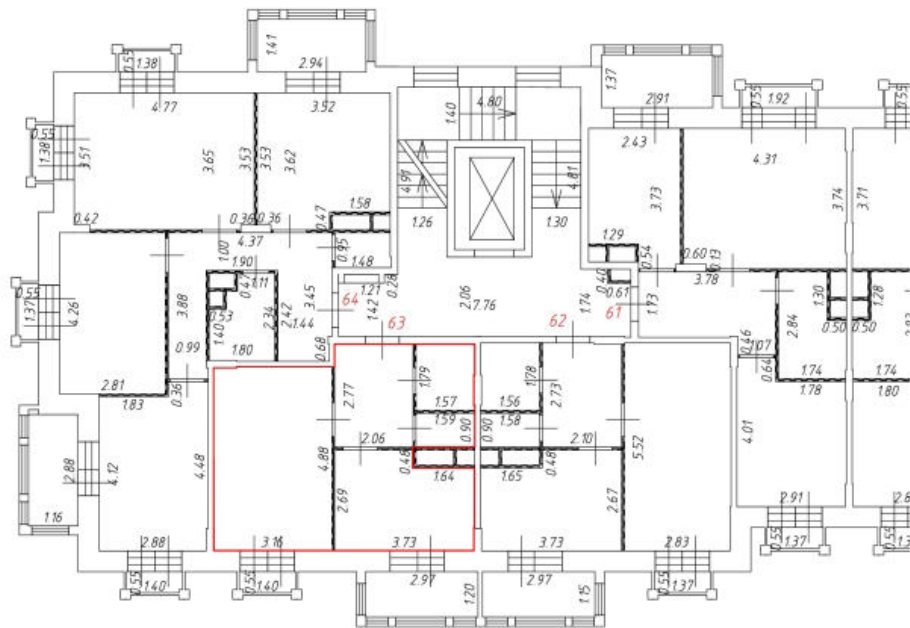
 - перегородка




Масштаб: 1:200

# Фрагмент плана этажа

4 этаж  
подъезд 4



Условные обозначения:

 - часть контура вновь образованного помещения


**1** - номер помещения

 - стена с окном и дверью

 - лестница

 - лифт

3.15 - линейный размер

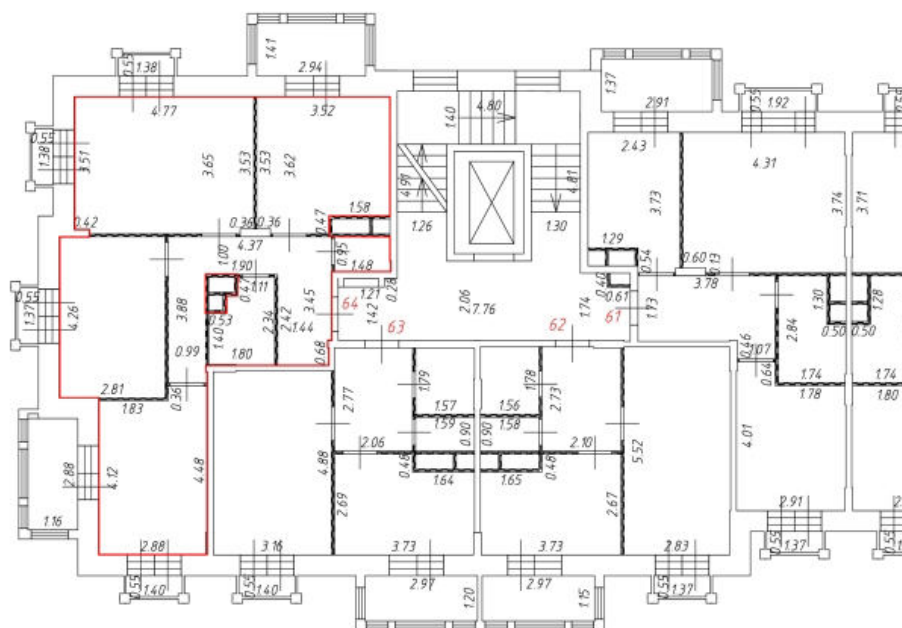
 - перегородка

Масштаб: 1:200




# Фрагмент плана этажа

4 этаж  
подъезд 4



Условные обозначения:


 - часть контура вновь образованного помещения

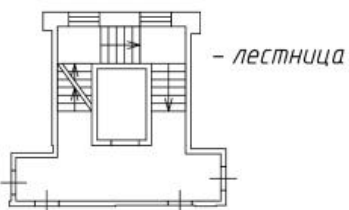
**1** - номер помещения

 - стена с окном и дверью

 - лифт

3.15 - линейный размер

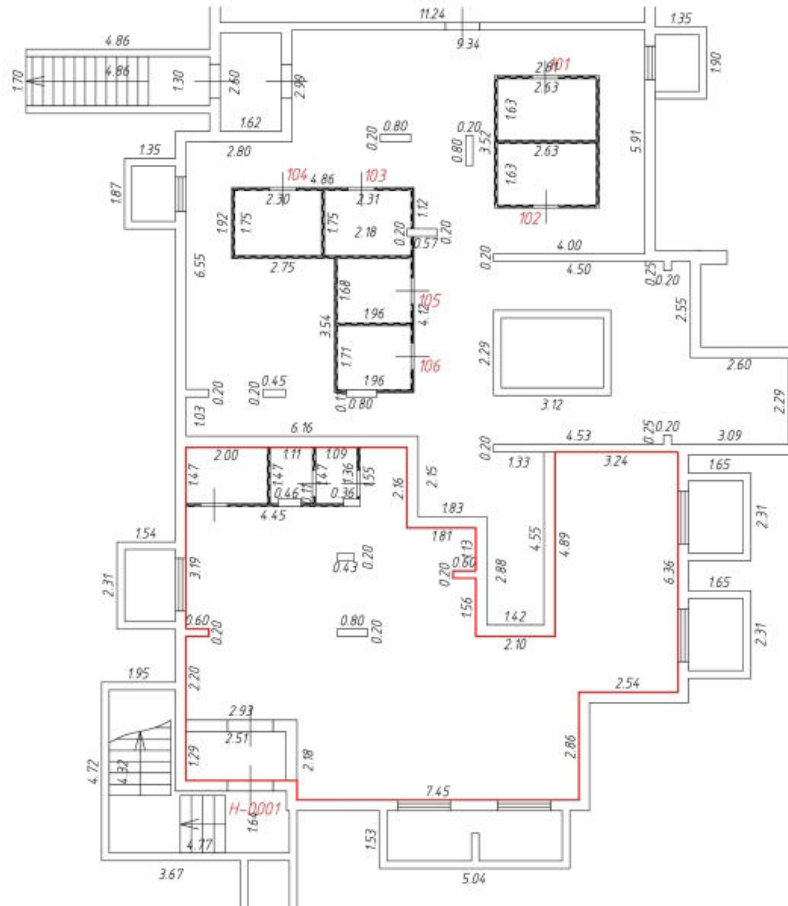
 - перегородка



Масштаб: 1:200

# Фрагмент плана этажа


## Подвал подъезд 1




Условные обозначения:


 - стена с окном и дверью

201 - номер помещения

 - спуск в подвал

3.15 - линейный размер

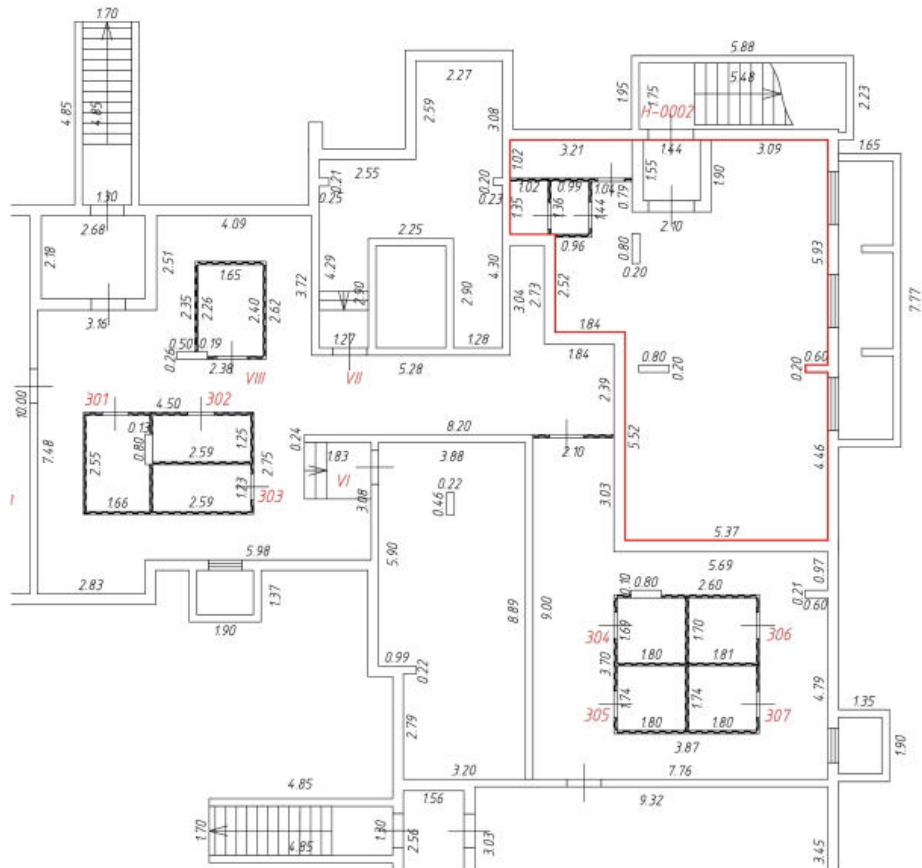
 - часть контура вновь образованного помещения

 - перегородка

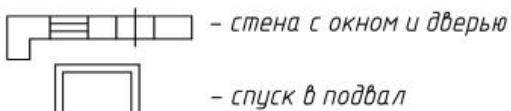
Масштаб: 1:200


# Фрагмент плана этажа

## Подвал подъезд 3




Условные обозначения:



 - перегородка

201 - номер помещения

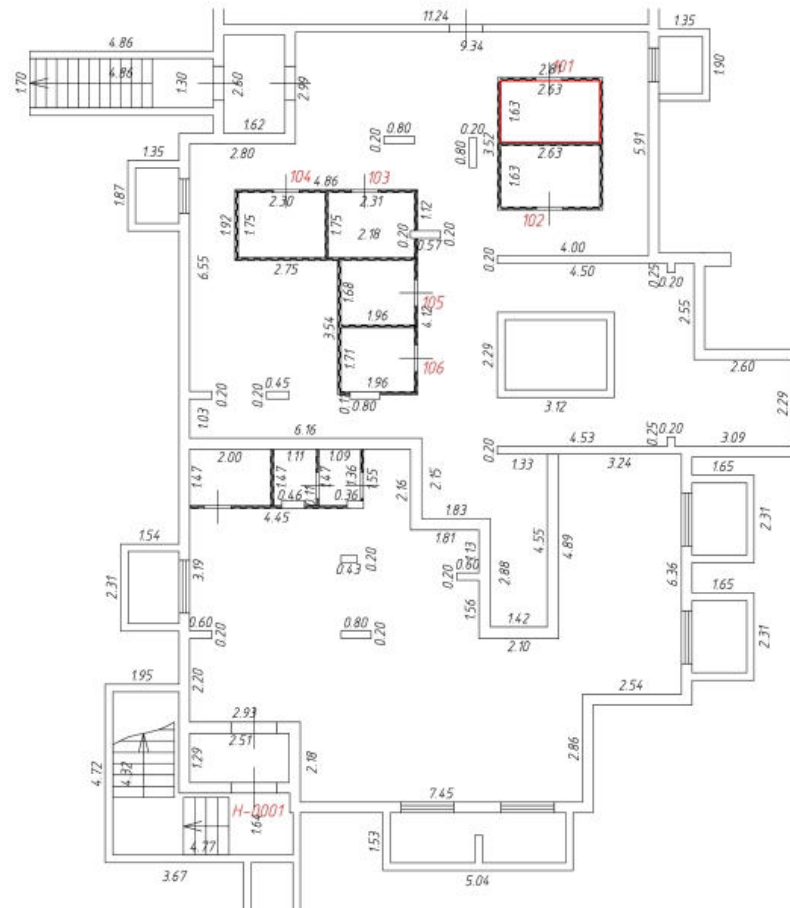
3.15 - линейный размер

 - часть контура вновь образованного помещения

Масштаб: 1:200

# Фрагмент плана этажа

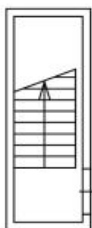
## Подвал подъезд 1



Условные обозначения:



- стена с окном и дверью



- спуск в подвал



- перегородка

201 - номер помещения

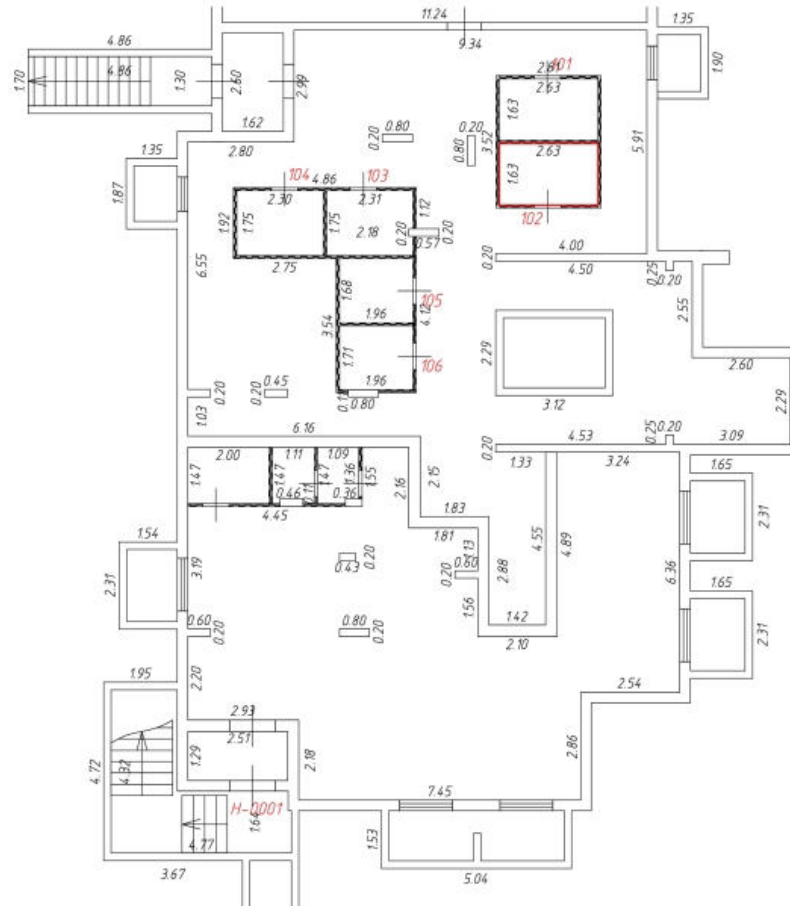
3.15 - линейный размер

— - часть контура вновь образованного помещения

Масштаб: 1:200

# Фрагмент плана этажа

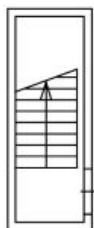
## Подвал подъезд 1



Условные обозначения:



201 - номер помещения



3.15 - линейный размер

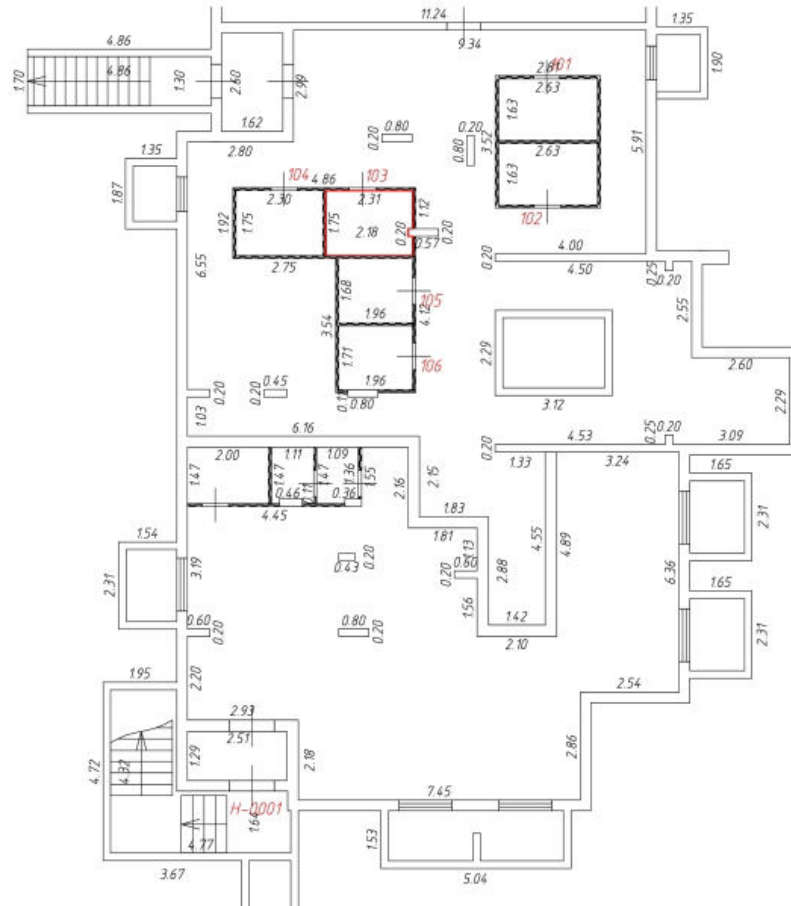
- часть контура вновь образованного помещения

- перегородка

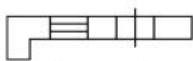
Масштаб: 1:200

# Фрагмент плана этажа

## Подвал подъезд 1

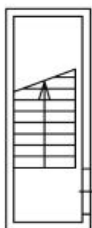


Условные обозначения:



- стена с окном и дверью

201 - номер помещения



- спуск в подвал

3.15 - линейный размер



- часть контура вновь образованного помещения

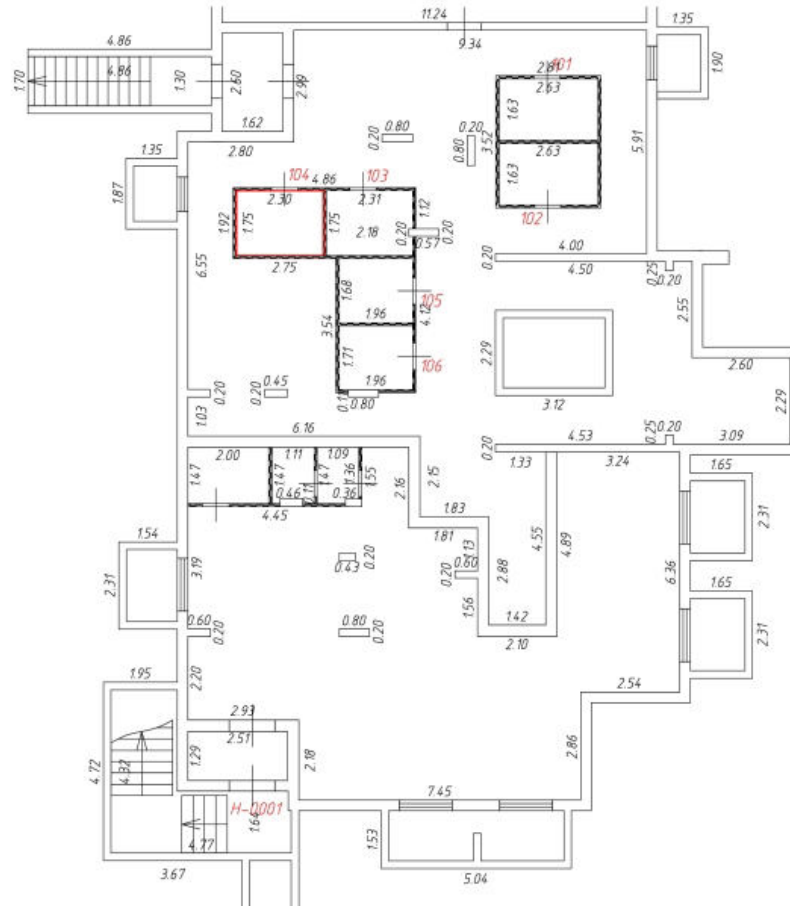


- перегородка

Масштаб: 1:200

# Фрагмент плана этажа

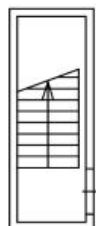
## Подвал подъезд 1




Условные обозначения:


 - стена с окном и дверью

201 - номер помещения

 - спуск в подвал

3.15 - линейный размер

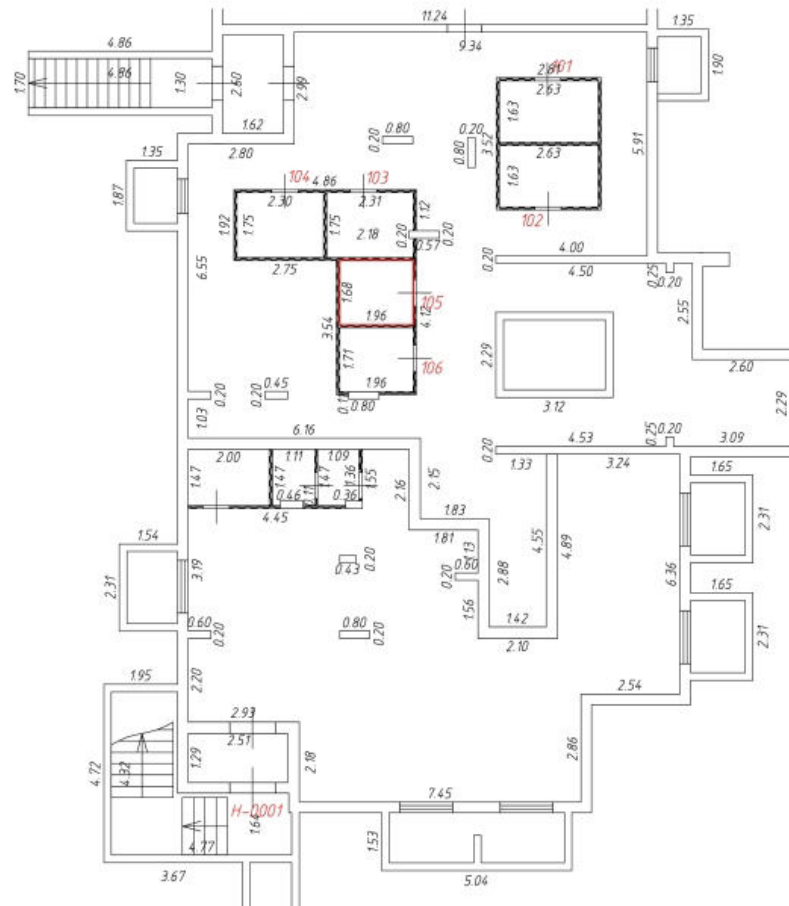
 - часть контура вновь образованного помещения

 - перегородка

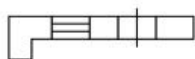
Масштаб: 1:200

# Фрагмент плана этажа

## Подвал подъезд 1

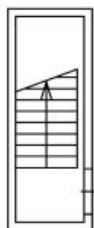


Условные обозначения:



- стена с окном и дверью

201 - номер помещения



- спуск в подвал

3.15 - линейный размер



- часть контура вновь образованного помещения



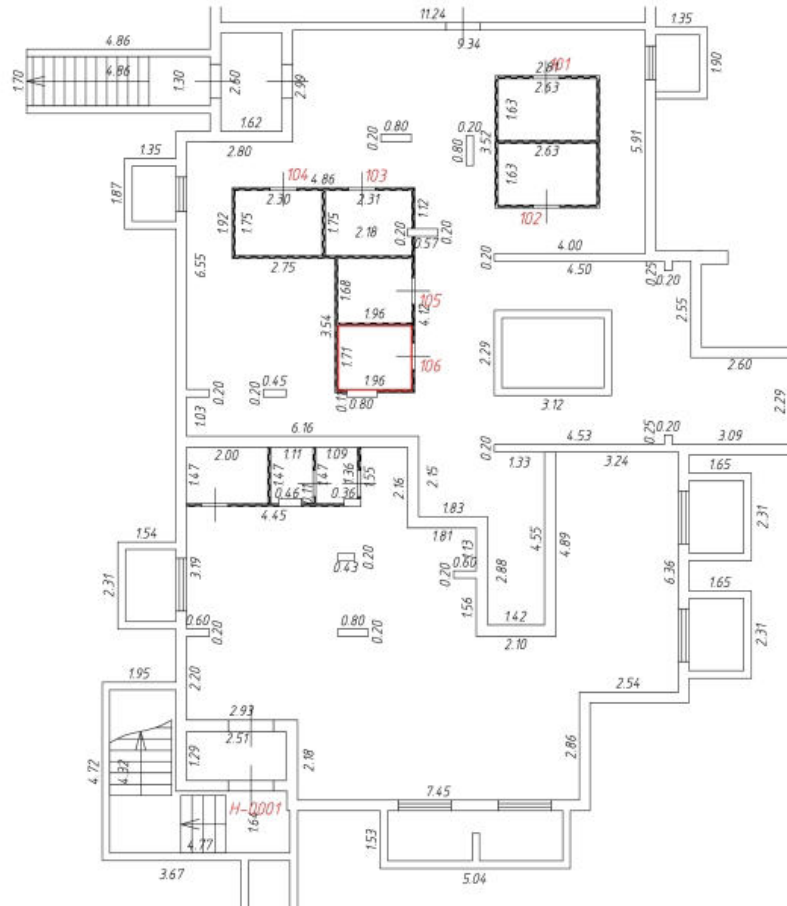
- перегородка

Масштаб: 1:200



Фрагмент плана этажа

Подвал  
подъезд 1



Условные обозначения:

- стена с окном и дверью

- спуск в подвал

- перегородка

201 - номер помещения

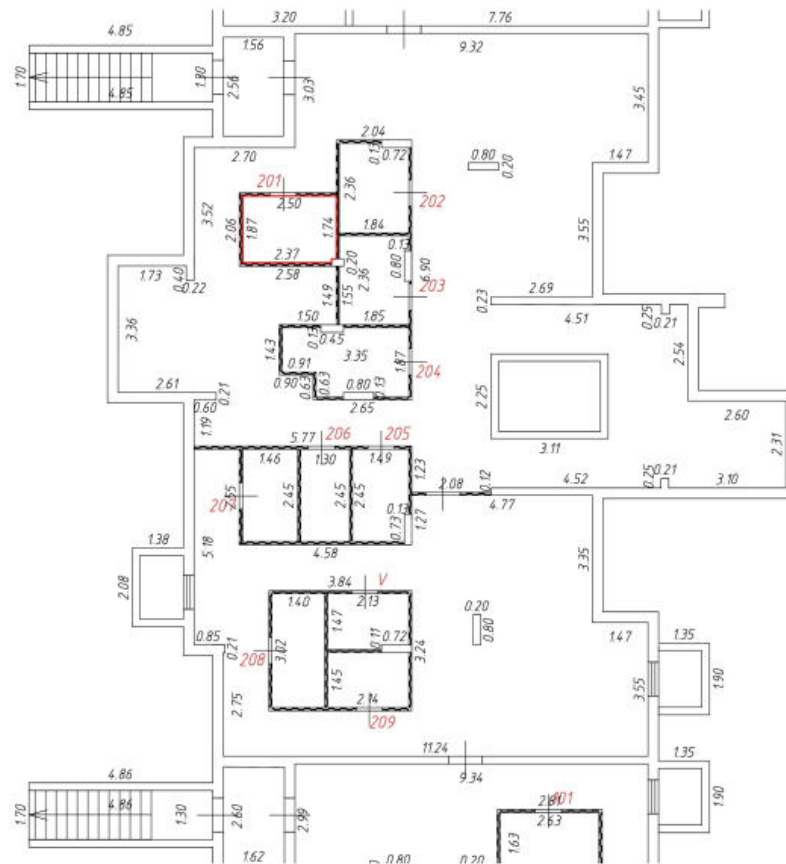
3.15 - линейный размер

- часть контура вновь образованного помещения

Масштаб: 1:200

# Фрагмент плана этажа

## Подвал подъезд 2

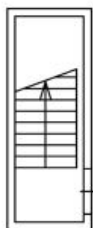


Условные обозначения:



- стена с окном и дверью

**201** - номер помещения



- спуск в подвал

3.15 - линейный размер



- часть контура вновь образованного помещения

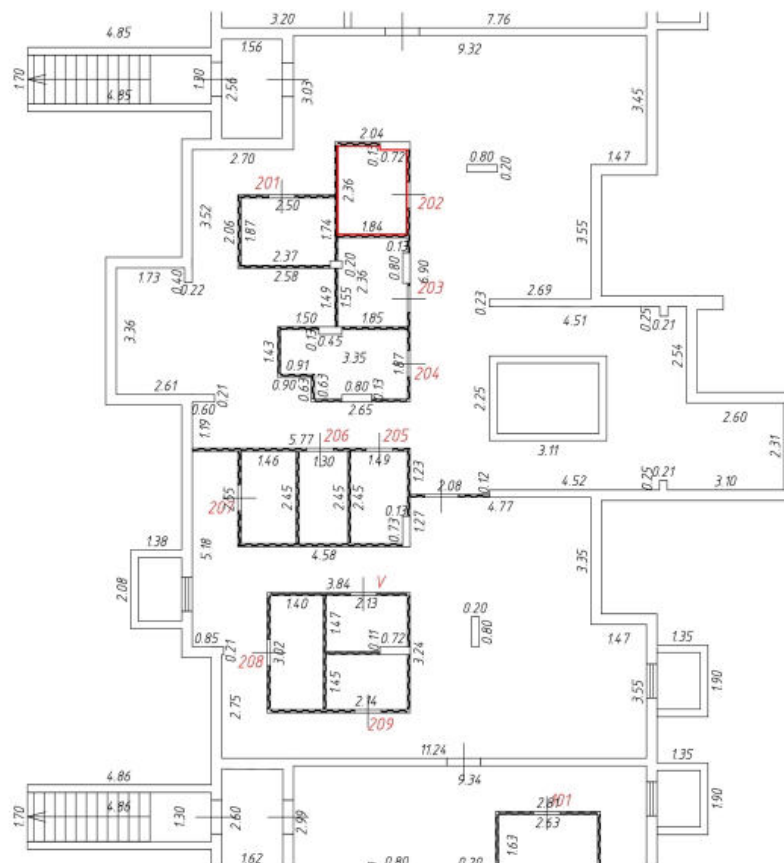


- перегородка

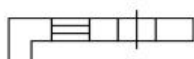
Масштаб: 1:200

# Фрагмент плана этажа

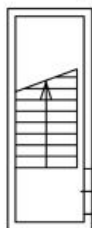
## Подвал подъезд 2



Условные обозначения:



- стена с окном и дверью



- спуск в подвал

201 - номер помещения

3.15 - линейный размер

— - часть контура вновь образованного помещения

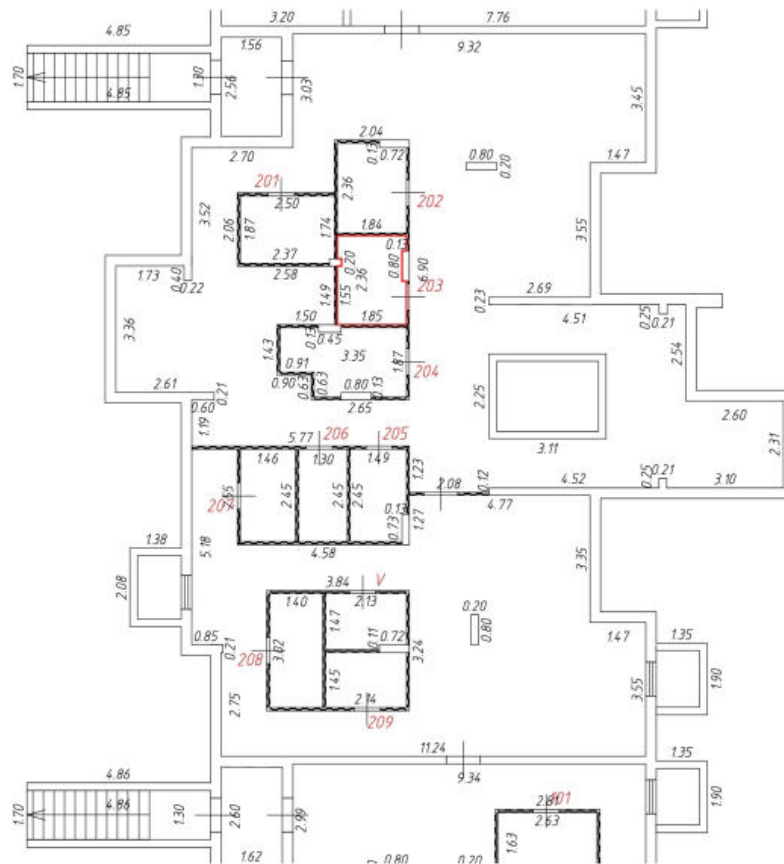


- перегородка

Масштаб: 1:200

# Фрагмент плана этажа

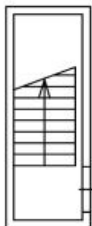
## Подвал подъезд 2



Условные обозначения:



- стена с окном и дверью



- спуск в подвал

201 - номер помещения

3.15 - линейный размер

— - часть контура вновь образованного помещения

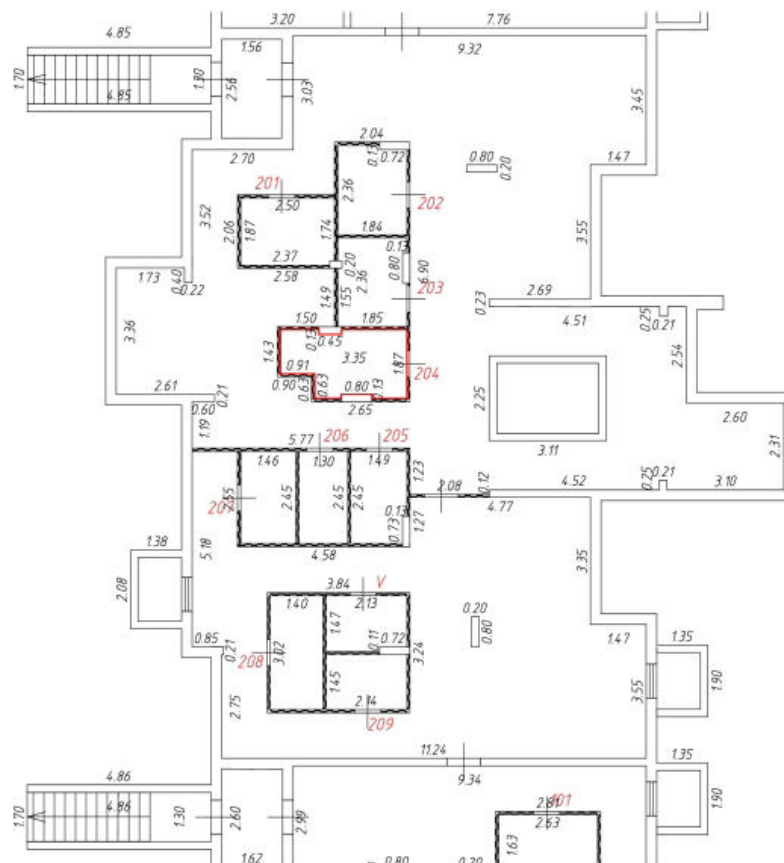


- перегородка

Масштаб: 1:200

# Фрагмент плана этажа

## Подвал подъезд 2

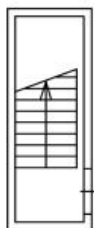


Условные обозначения:



- стена с окном и дверью

201 - номер помещения



- спуск в подвал

3.15 - линейный размер

— - часть контура вновь образованного помещения

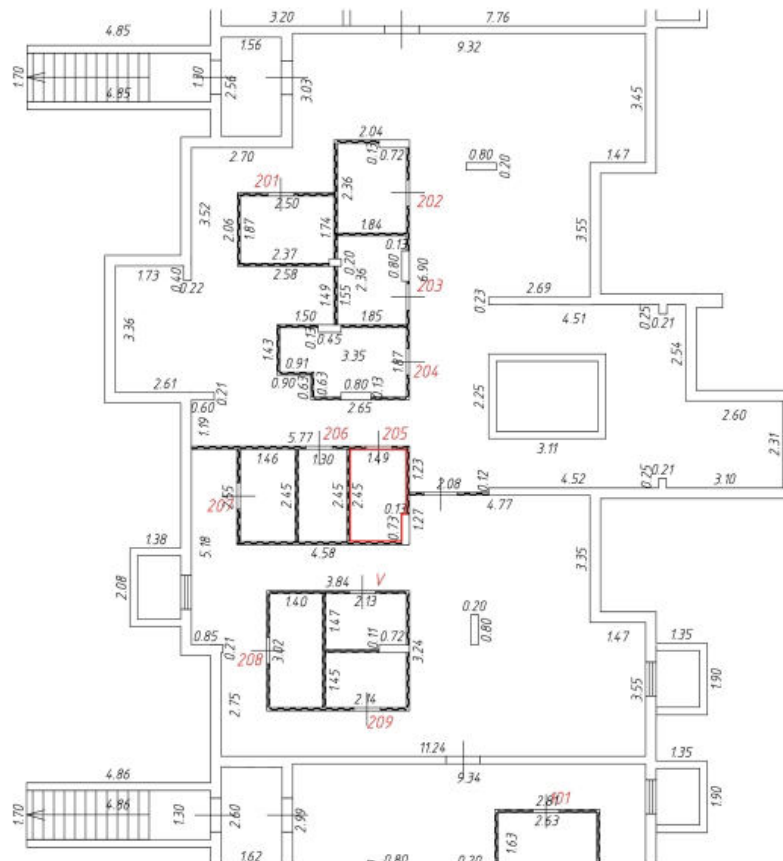


- перегородка

Масштаб: 1:200

# Фрагмент плана этажа

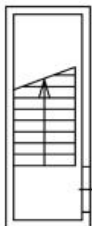
## Подвал подъезд 2



Условные обозначения:



- стена с окном и дверью



- спуск в подвал



- перегородка

201 - номер помещения

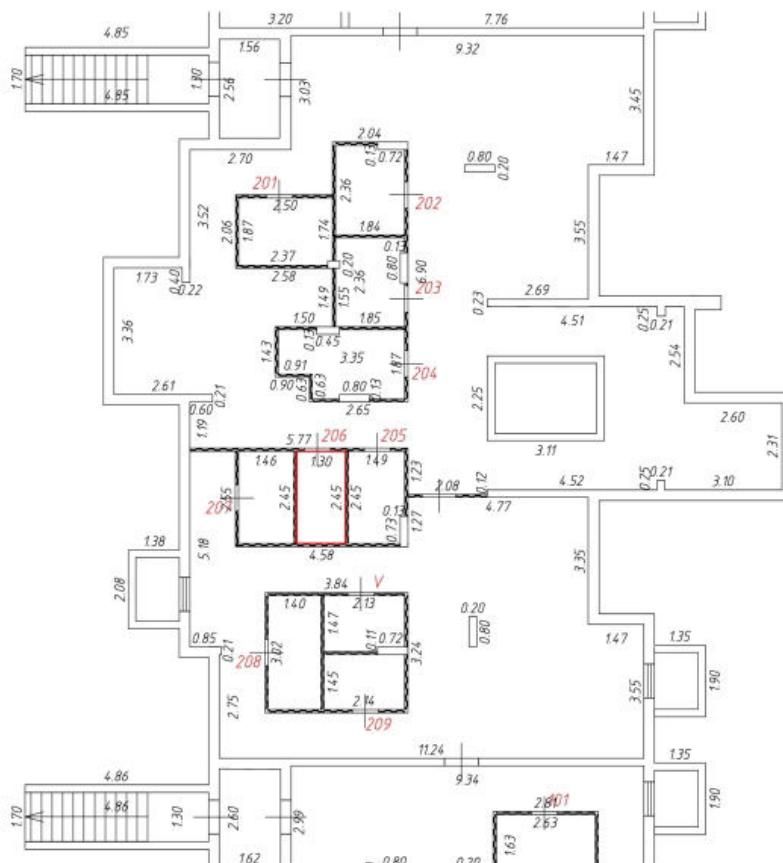
3.15 - линейный размер

— - часть контура вновь образованного помещения

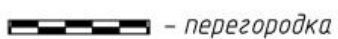
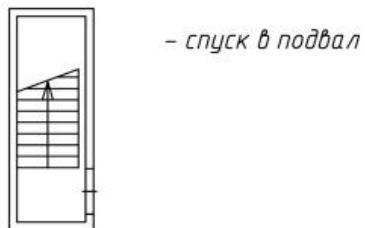
Масштаб: 1:200

# Фрагмент плана этажа

## Подвал подъезд 2



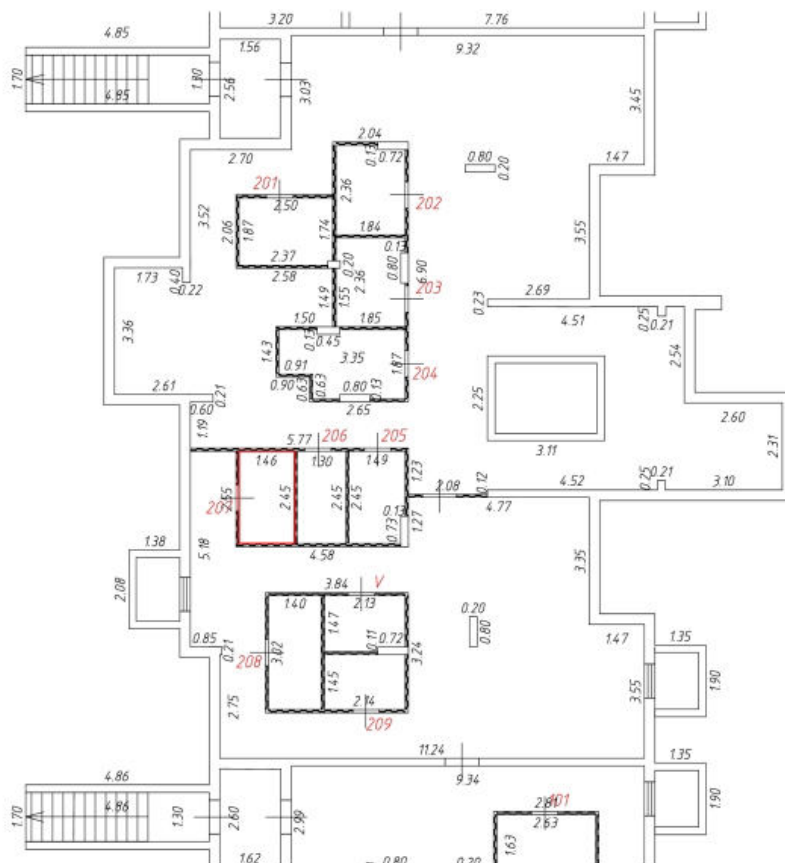
Условные обозначения:



Масштаб: 1:200

Фрагмент плана этажа

Подвал  
подъезд 2

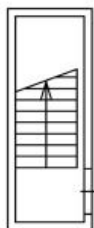


Условные обозначения:



- стена с окном и дверью

201 - номер помещения



- спуск в подвал

3.15 - линейный размер



- часть контура вновь образованного помещения



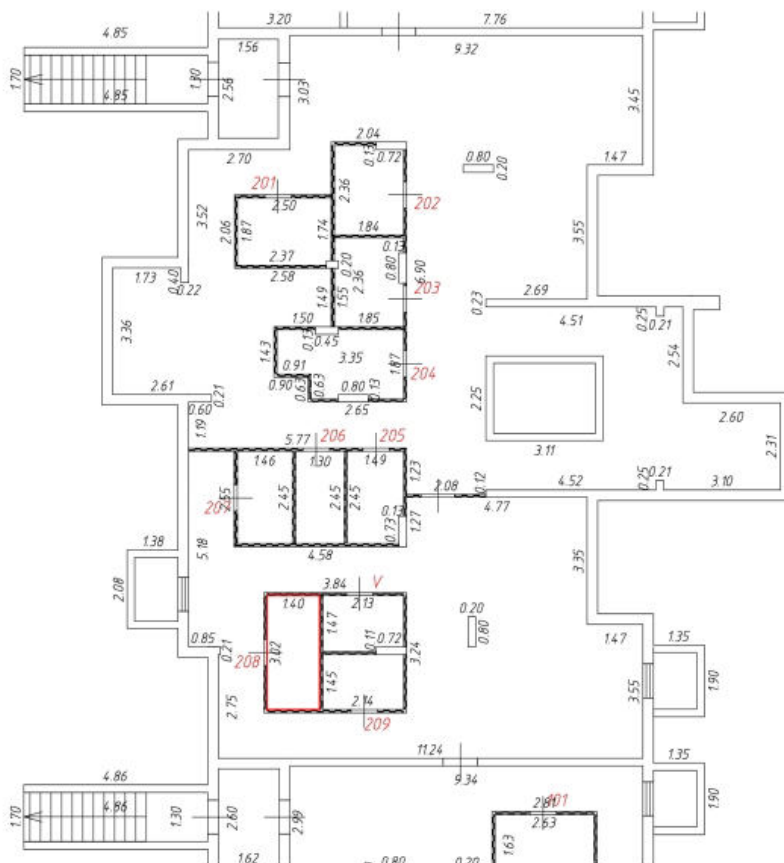
- перегородка

Масштаб: 1:200



# Фрагмент плана этажа

## Подвал подъезд 2

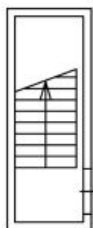


Условные обозначения:



- стена с окном и дверью

201 - номер помещения



- спуск в подвал

3.15 - линейный размер



- часть контура вновь образованного помещения

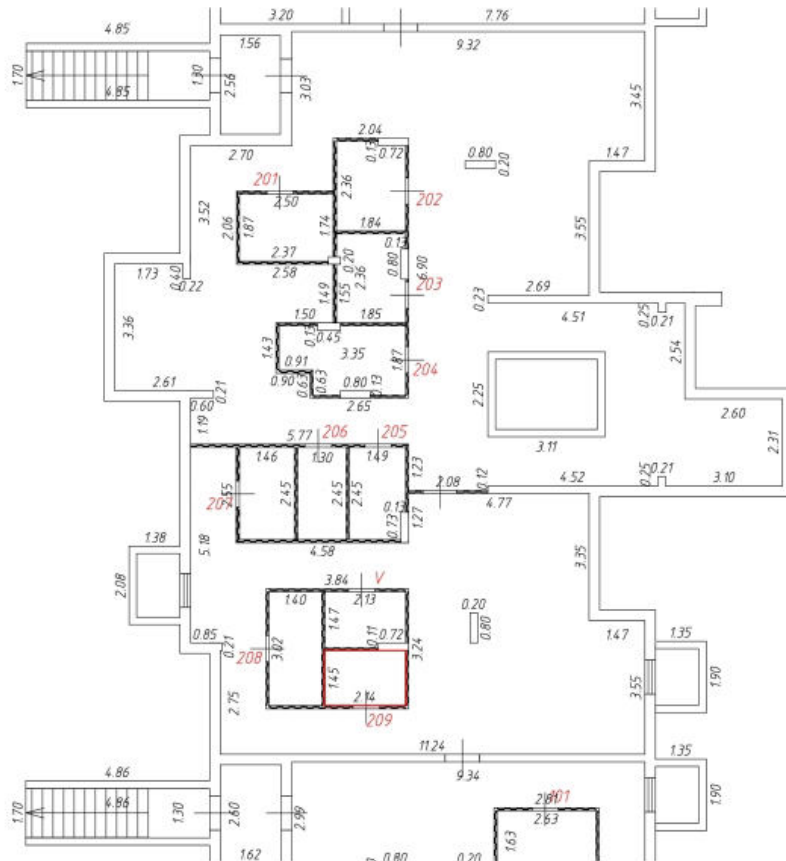


- перегородка

Масштаб: 1:200

# Фрагмент плана этажа

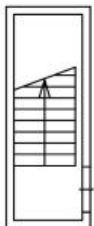
## Подвал подъезд 2



Условные обозначения:

- стена с окном и дверью

201 - номер помещения



- спуск в подвал

3.15 - линейный размер

- часть контура вновь образованного помещения

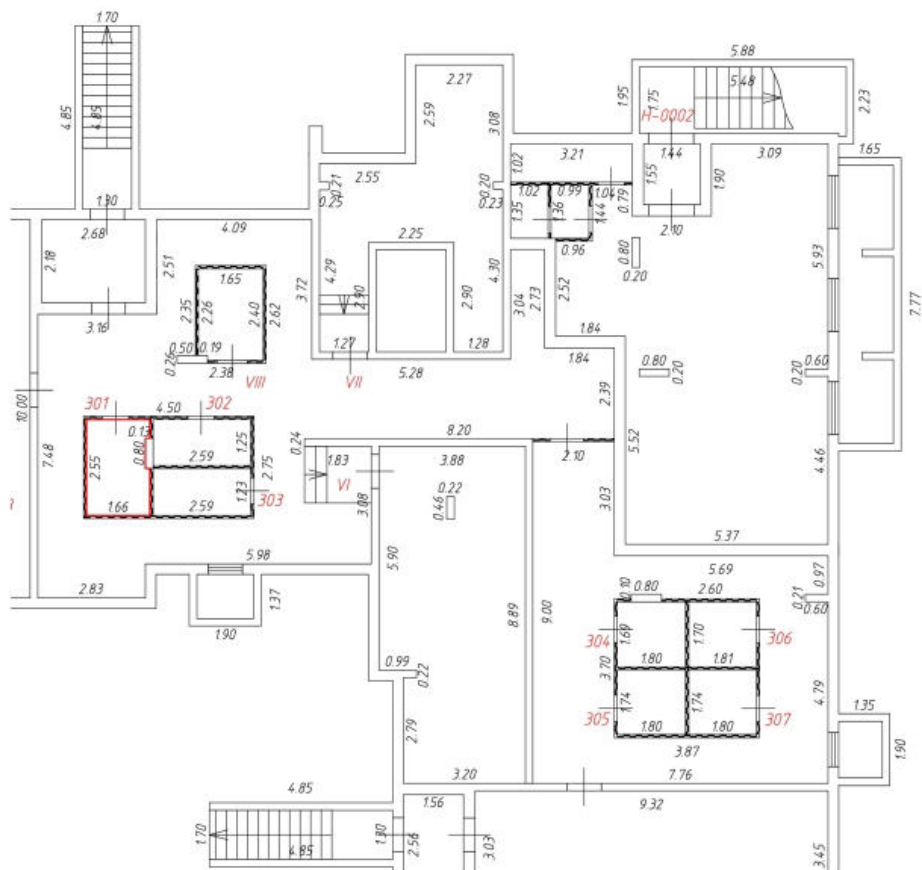


- перегородка

Масштаб: 1:200

# Фрагмент плана этажа

## Подвал подъезд 3

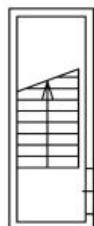


Условные обозначения:



- стена с окном и дверью

201 - номер помещения



- спуск в подвал

3.15 - линейный размер

— - часть контура вновь образованного помещения

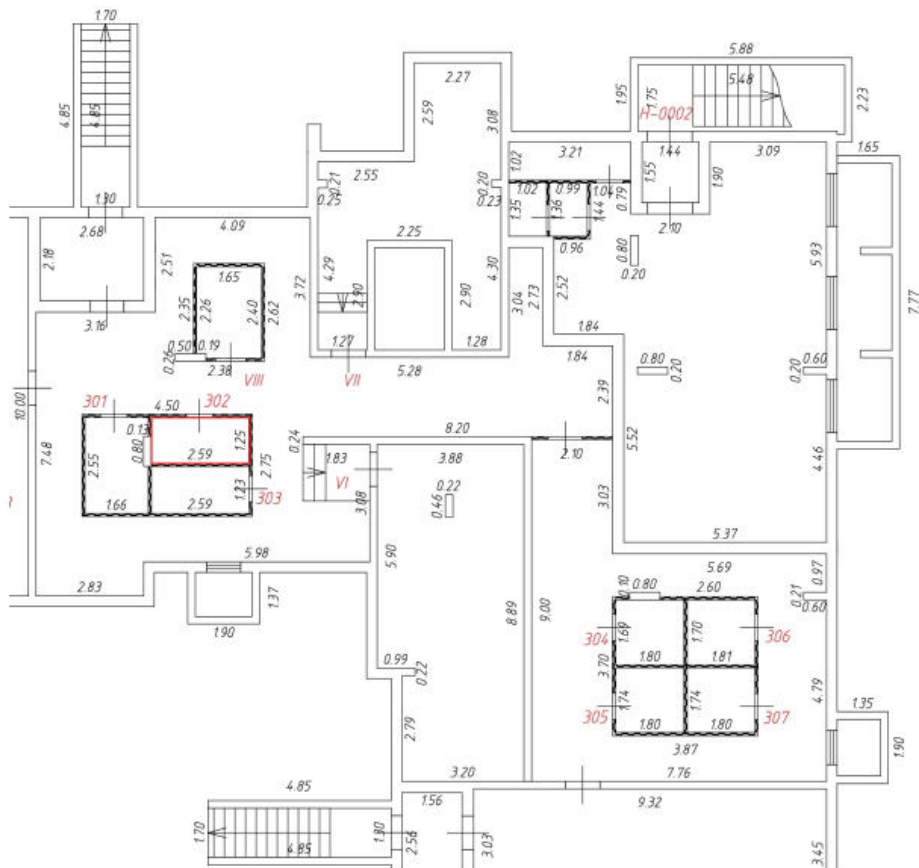


- перегородка

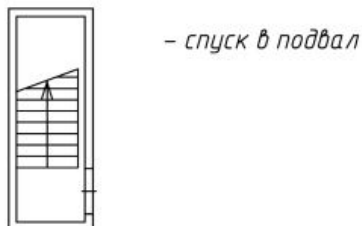
Масштаб: 1:200

# Фрагмент плана этажа

## Подвал подъезд 3



Условные обозначения:



201 - номер помещения

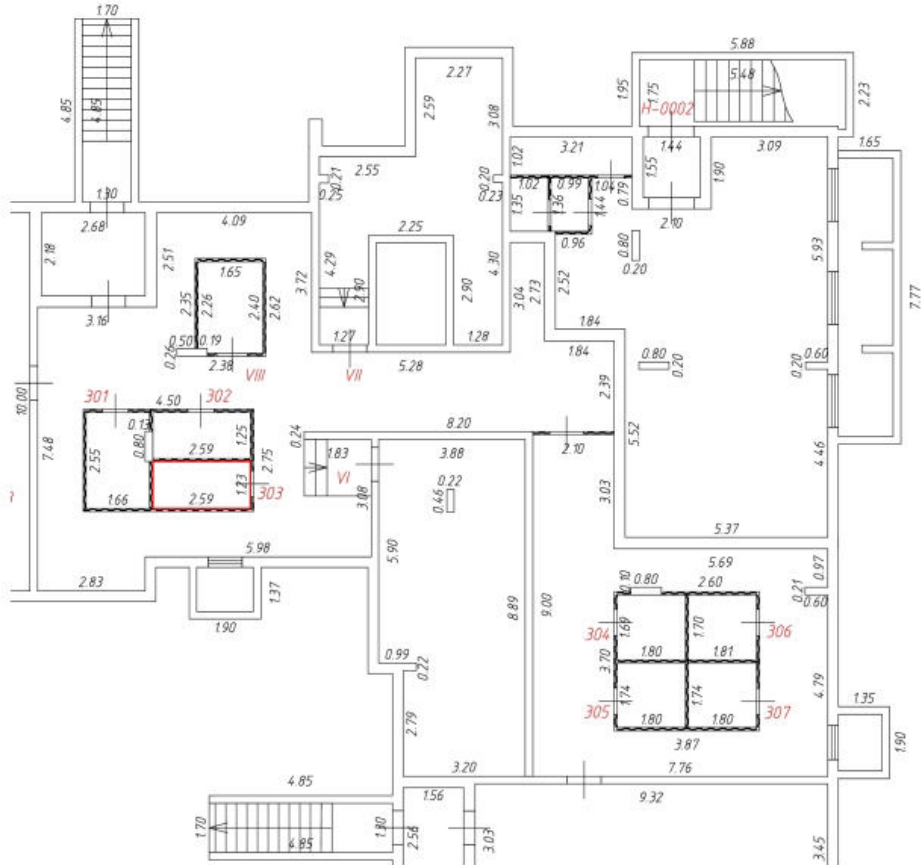
3.15 - линейный размер

— часть контура вновь образованного помещения

Масштаб: 1:200

# Фрагмент плана этажа

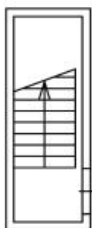
## Подвал подъезд 3



Условные обозначения:



- стена с окном и дверью



- спуск в подвал



- перегородка

201 - номер помещения

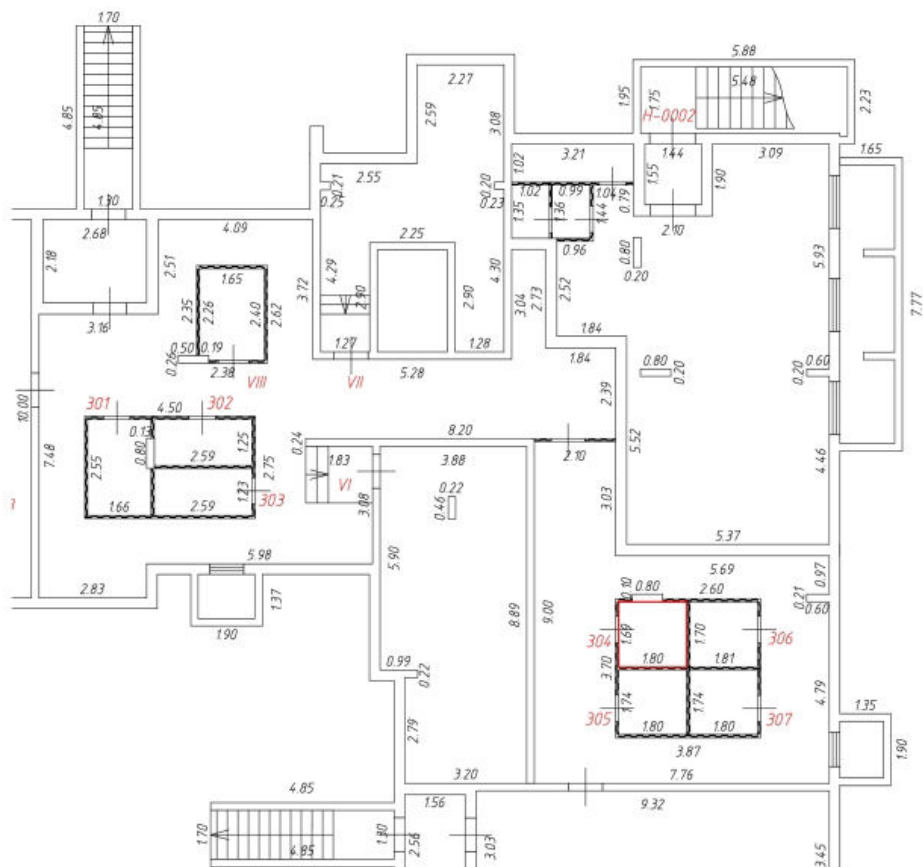
3.15 - линейный размер

- часть контура вновь образованного помещения

Масштаб: 1:200

# Фрагмент плана этажа

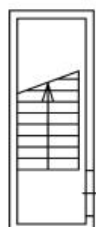
## Подвал подъезд 3



Условные обозначения:

 - стена с окном и дверью

**201** - номер помещения

 - спуск в подвал

3.15 - линейный размер

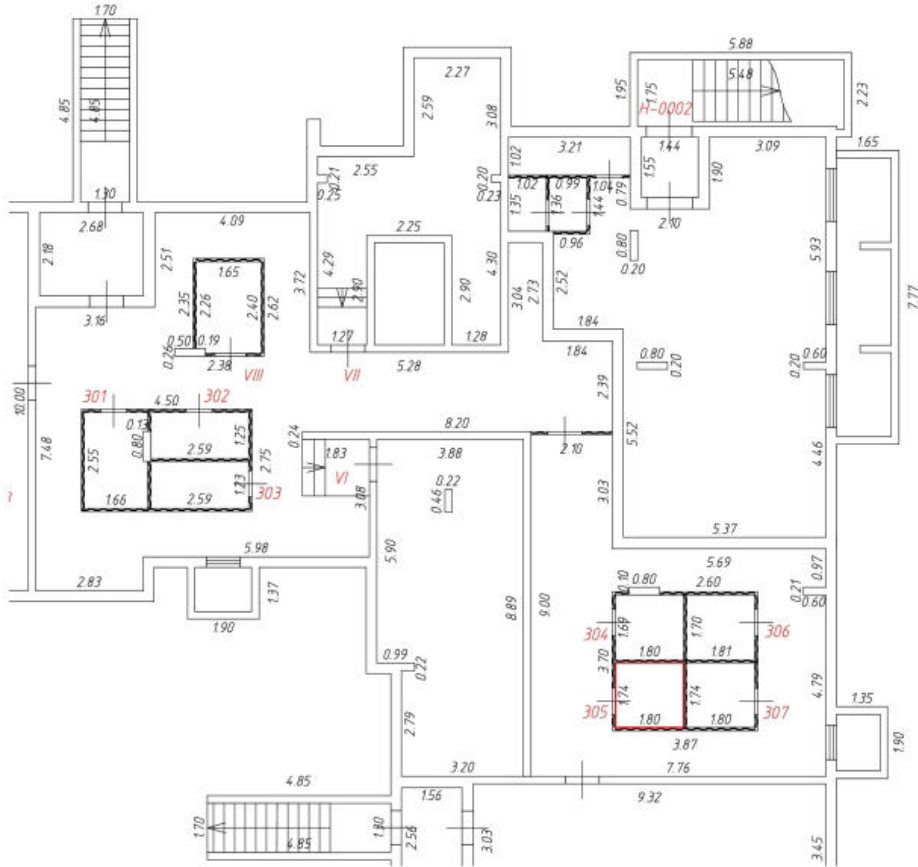
 - часть контура вновь образованного помещения

 - перегородка

Масштаб: 1:200

# Фрагмент плана этажа

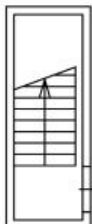
## Подвал подъезд 3




Условные обозначения:


 - стена с окном и дверью

**201** - номер помещения

 - спуск в подвал

3.15 - линейный размер

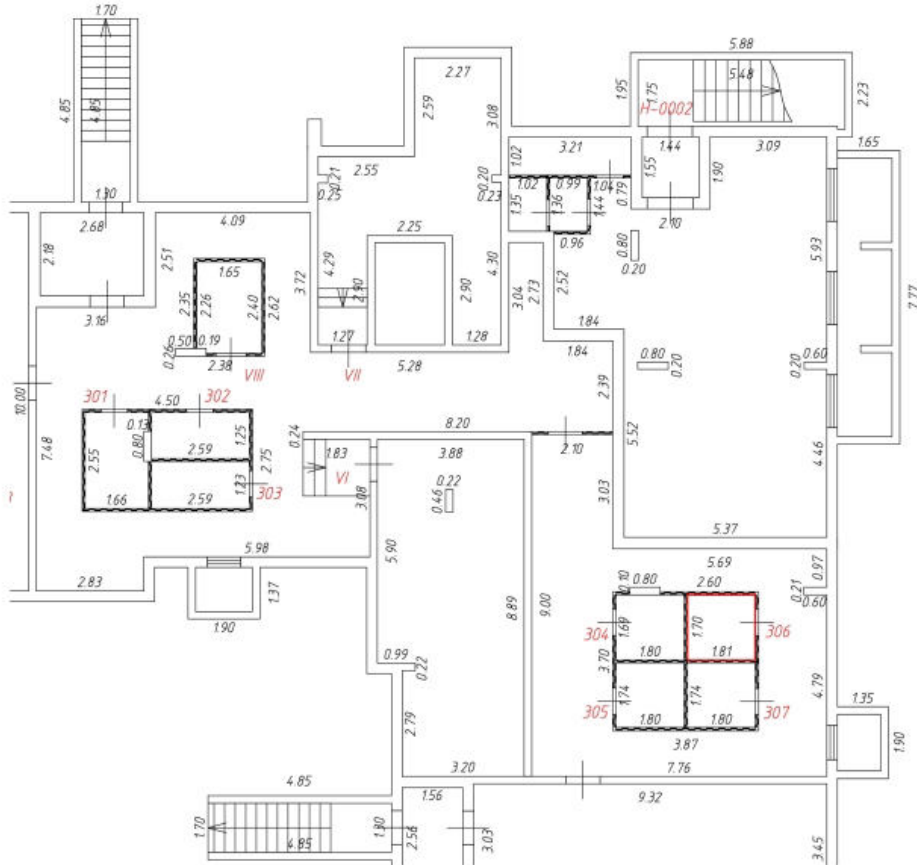
 - часть контура вновь образованного помещения

 - перегородка

Масштаб: 1:200

# Фрагмент плана этажа


## Подвал подъезд 3




Условные обозначения:

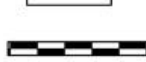
 - стена с окном и дверью

**201** - номер помещения

 - спуск в подвал

3.15 - линейный размер

 - часть контура вновь образованного помещения

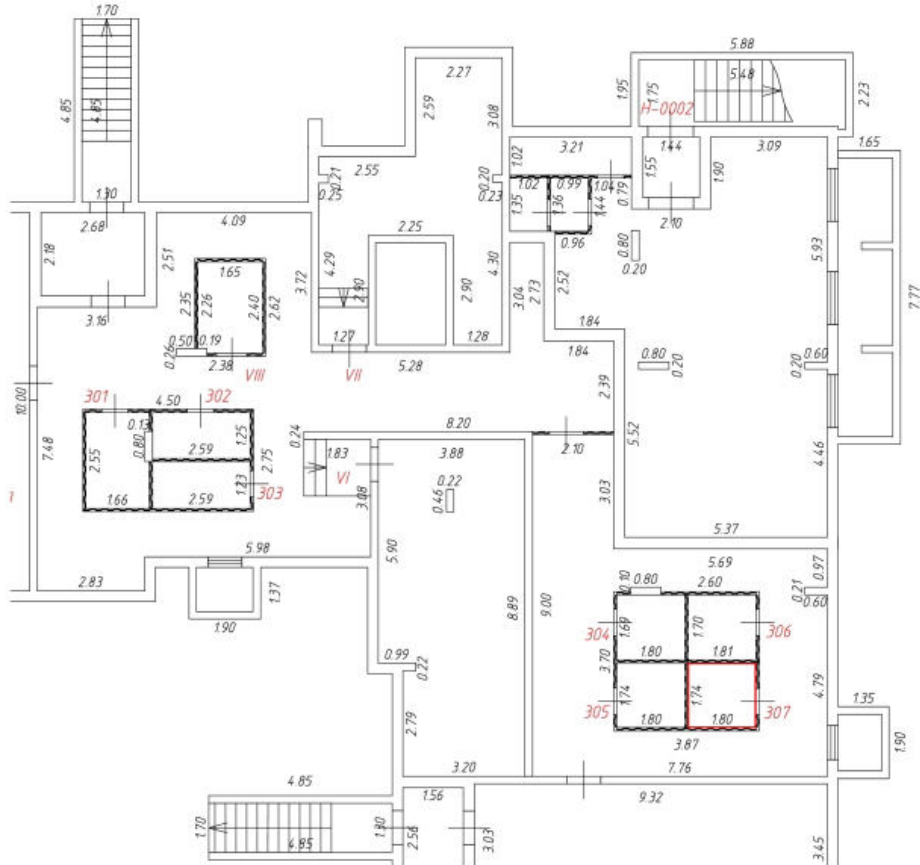
 - перегородка

Масштаб: 1:200

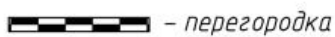
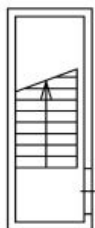


# Фрагмент плана этажа

## Подвал подъезд 3



Условные обозначения:



201 — номер помещения

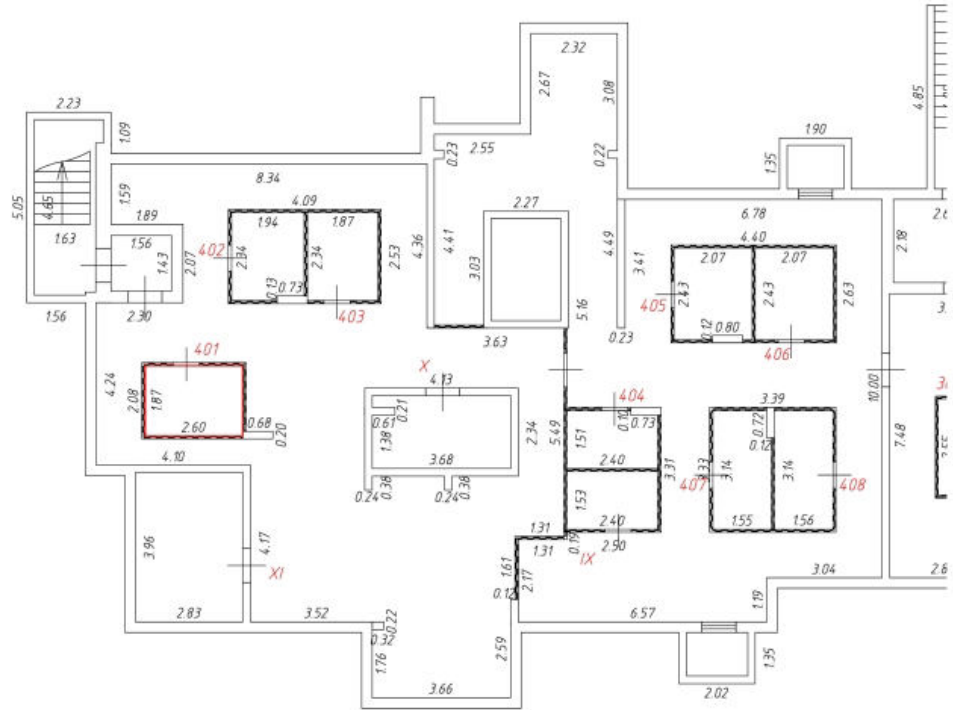
3.15 — линейный размер

— часть контура вновь образованного помещения

Масштаб: 1:200

# Фрагмент плана этажа

## Подвал подъезд 4

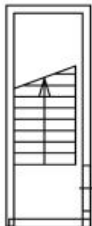


Условные обозначения:



- стена с окном и дверью

201 - номер помещения



- спуск в подвал

3.15 - линейный размер

— - часть контура вновь образованного помещения

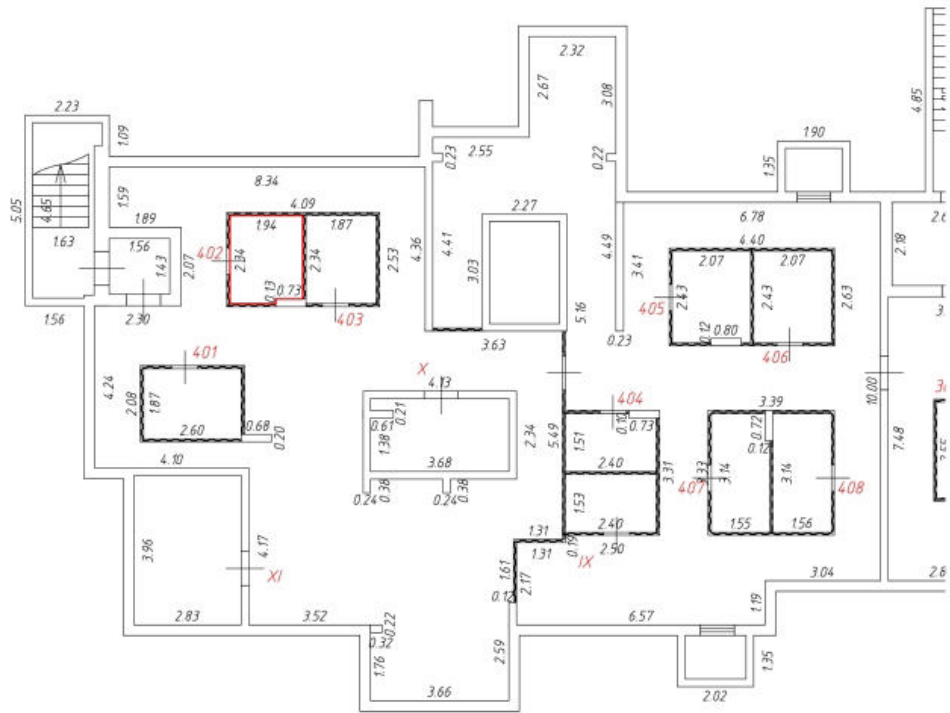


- перегородка

Масштаб: 1:200

# Фрагмент плана этажа

## Подвал подъезд 4

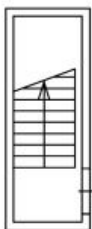


Условные обозначения:



- стена с окном и дверью

201 - номер помещения



- спуск в подвал

3.15 - линейный размер

— - часть контура вновь образованного помещения

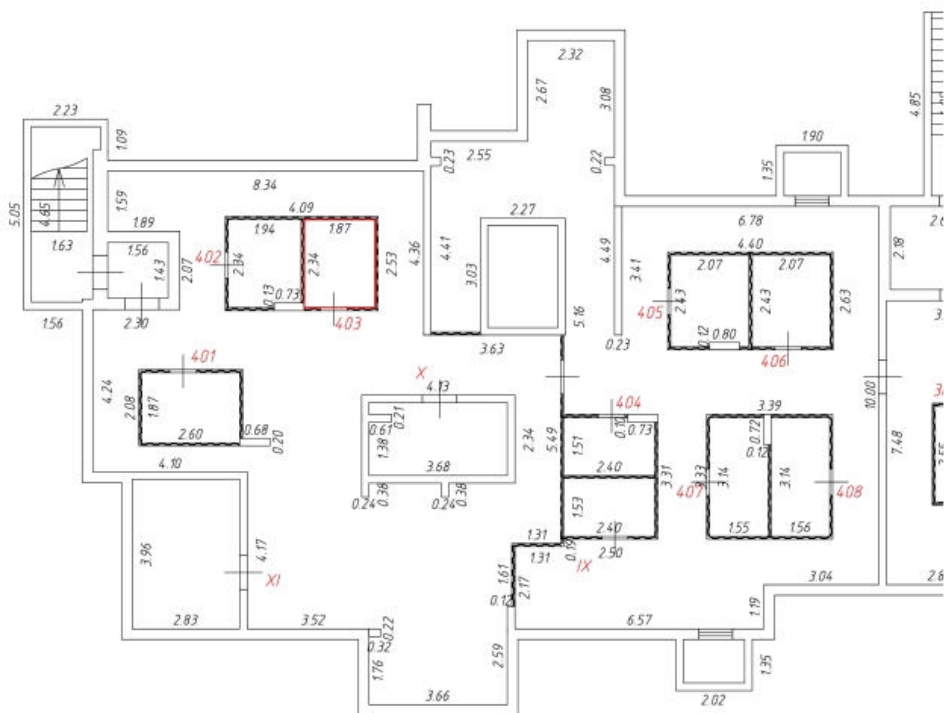


- перегородка

Масштаб: 1:200

# Фрагмент плана этажа

## Подвал подъезд 4

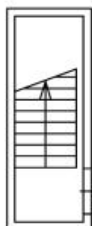


Условные обозначения:



- стена с окном и дверью

201 - номер помещения



- спуск в подвал

3.15 - линейный размер



- часть контура вновь образованного помещения

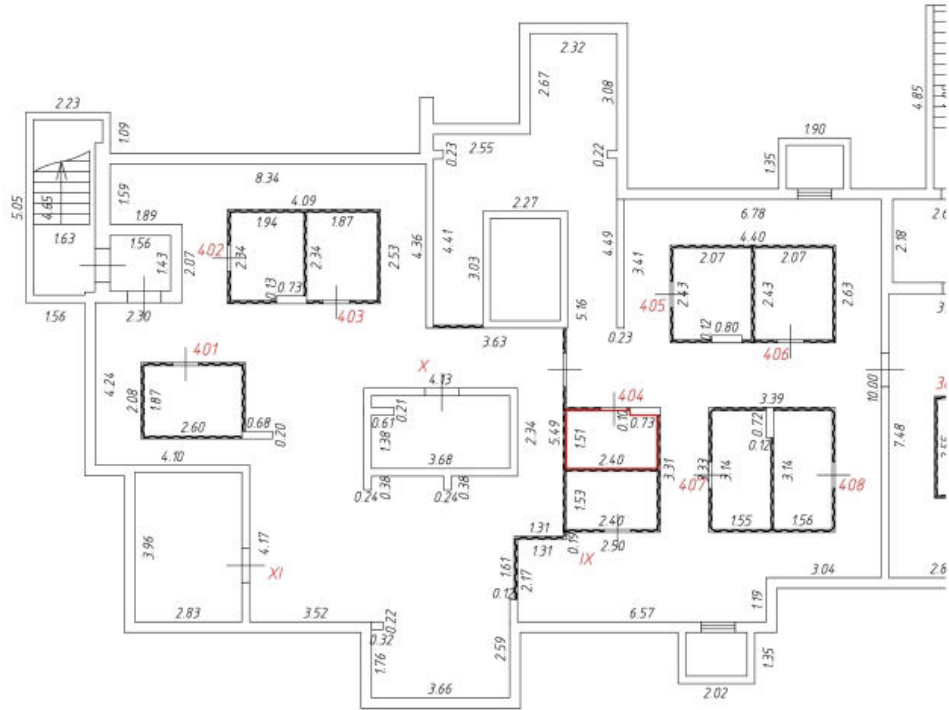


- перегородка

Масштаб: 1:200

# Фрагмент плана этажа

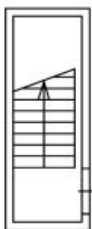
## Подвал подъезд 4



Условные обозначения:



- стена с окном и дверью



- спуск в подвал



- перегородка

201 - номер помещения

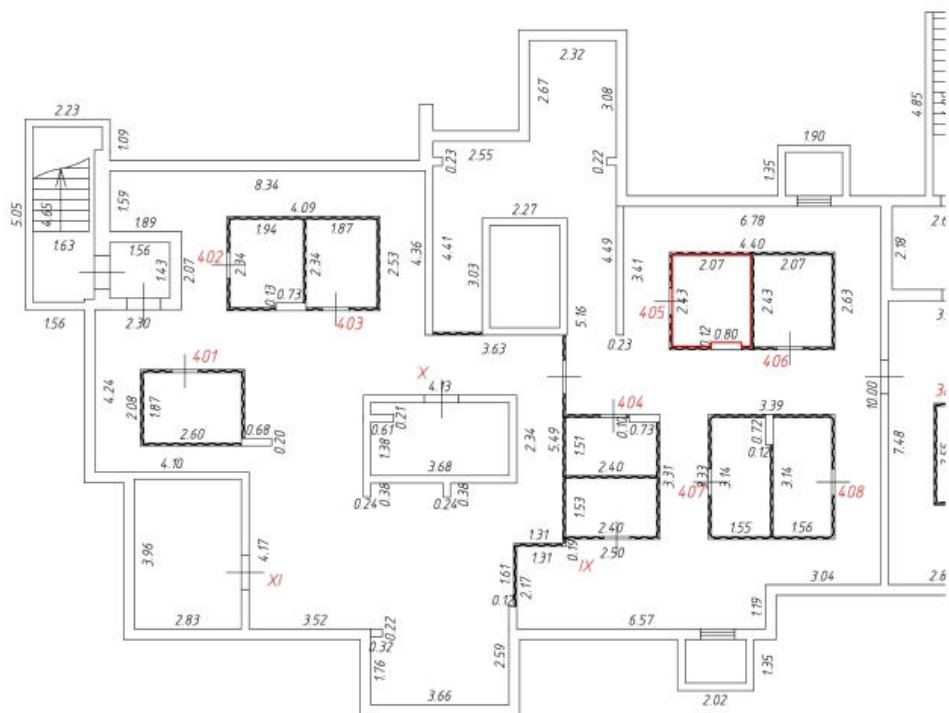
3.15 - линейный размер

— - часть контура вновь образованного помещения

Масштаб: 1:200

# Фрагмент плана этажа

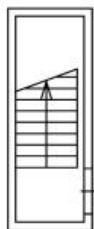
## Подвал подъезд 4



Условные обозначения:



- стена с окном и дверью



- спуск в подвал



- перегородка

201 - номер помещения

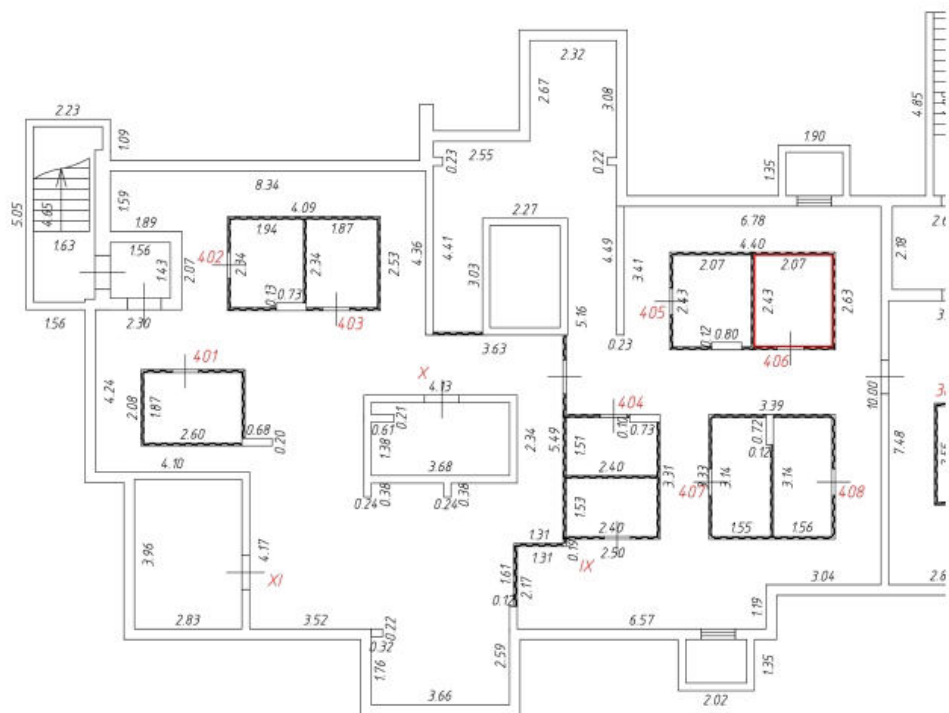
3.15 - линейный размер

— - часть контура вновь образованного помещения

Масштаб: 1:200

# Фрагмент плана этажа

## Подвал подъезд 4

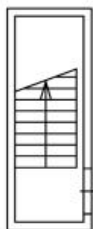


Условные обозначения:



- стена с окном и дверью

201 - номер помещения



- спуск в подвал

3.15 - линейный размер

— - часть контура вновь образованного помещения

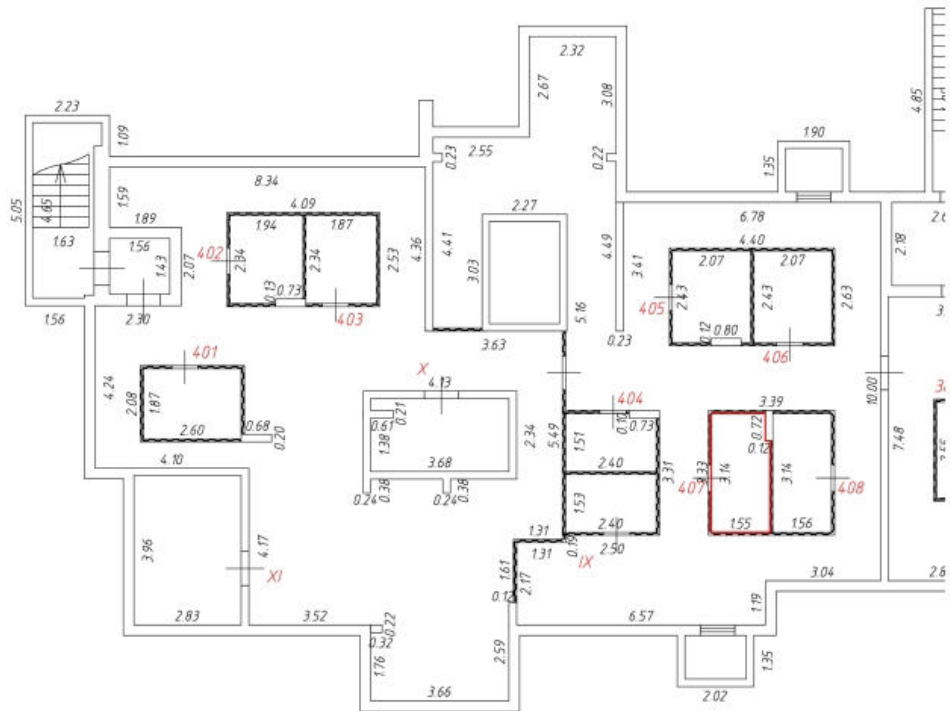


- перегородка

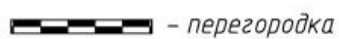
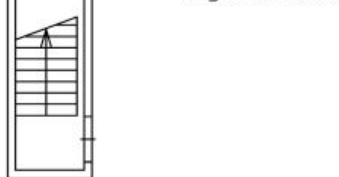
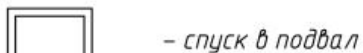
Масштаб: 1:200

# Фрагмент плана этажа

## Подвал подъезд 4



Условные обозначения:



201 - номер помещения

3.15 - линейный размер

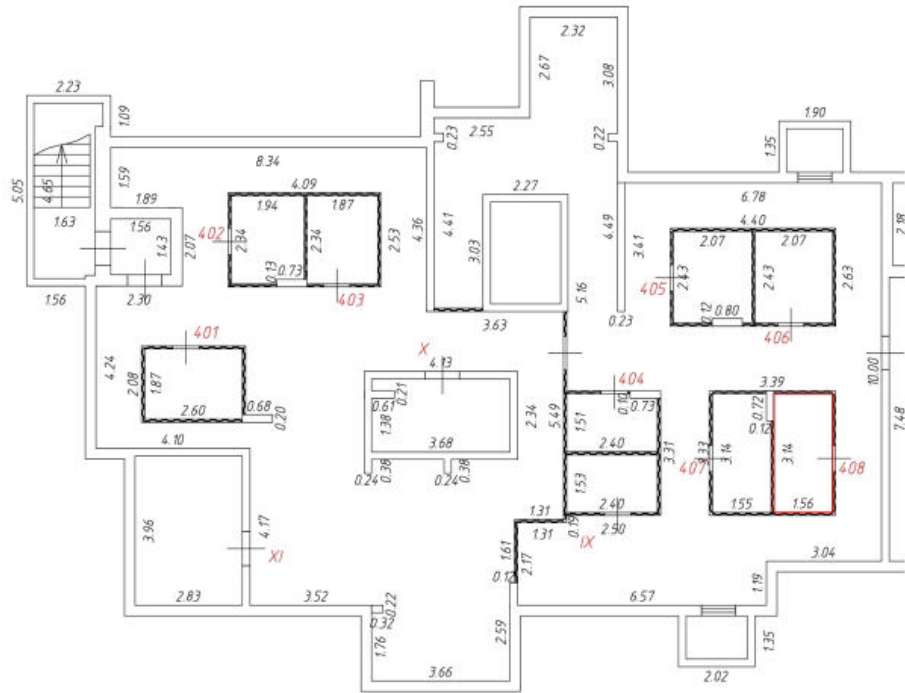
— - часть контура вновь образованного помещения

Масштаб: 1:200




Фрагмент плана этажа

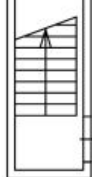
Подвал  
подъезд 4




Условные обозначения:

 - стена с окном и дверью

 - спуск в подвал



 - перегородка

201 - номер помещения

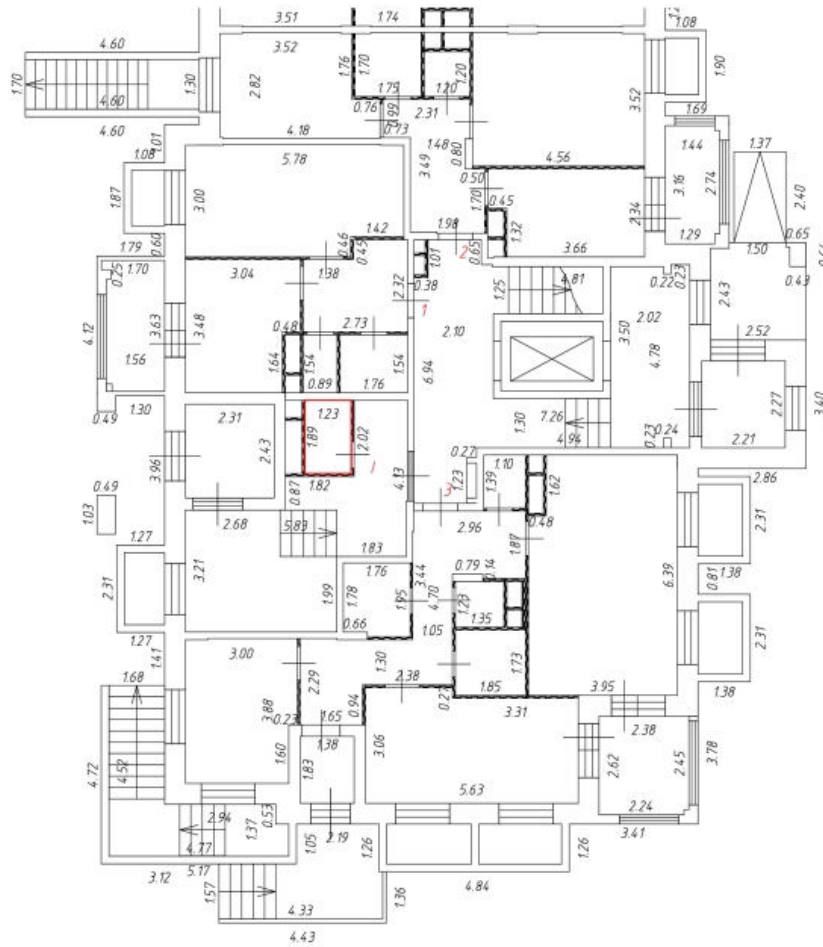
3.15 - линейный размер

 - часть контура вновь образованного помещения


Масштаб: 1:200

# Фрагмент плана этажа

1 этаж  
подъезд 1

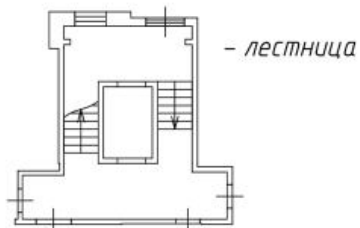


Условные обозначения:


 - часть контура вновь образованного помещения

 - номер помещения


 - стена с окном и дверью



 - лифт

 - пандус

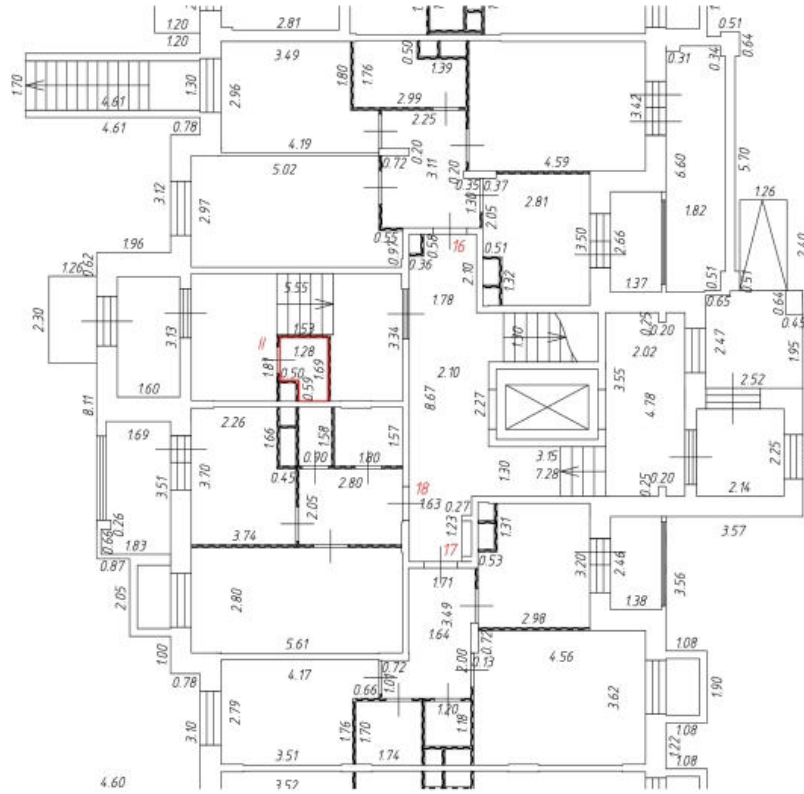
3.15 - линейный размер

 - перегородка


Масштаб: 1:200

# Фрагмент плана этажа

## 1 этаж подъезд 2

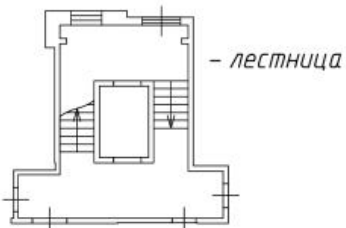


Условные обозначения:


 - часть контура вновь образованного помещения

 - номер помещения


 - стена с окном и дверью



 - лифт

 - пандус

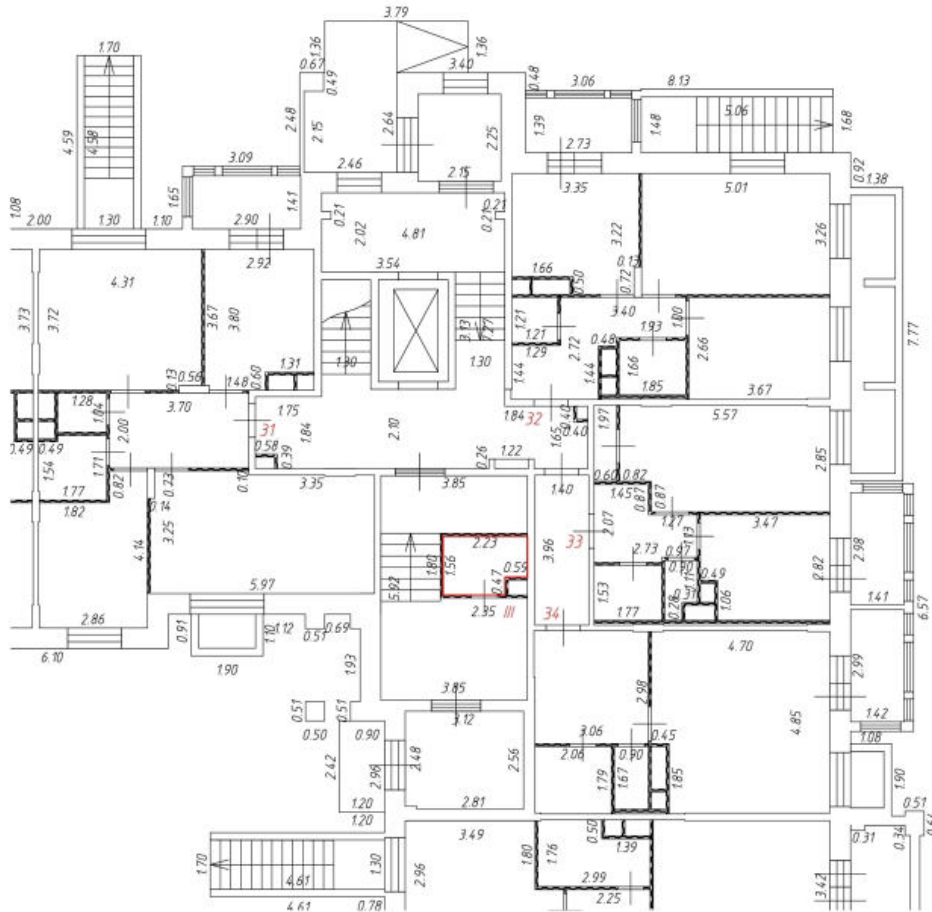
3.15 - линейный размер

 - перегородка

Масштаб: 1:200

# Фрагмент плана этажа

1 этаж  
подъезд 3




Условные обозначения:


- - часть контура вновь образованного помещения
- - номер помещения

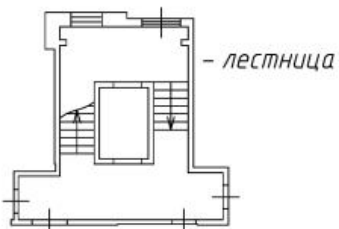
 - стена с окном и дверью

 - лифт

 - пандус

3.15 - линейный размер

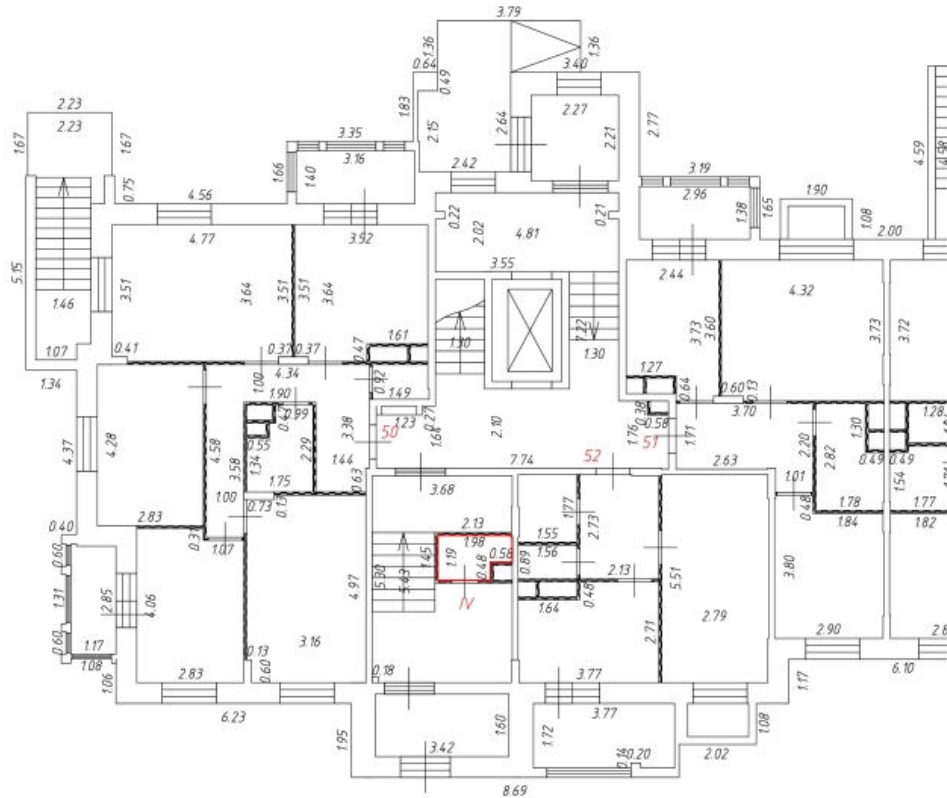
 - перегородка




Масштаб: 1:200

# Фрагмент плана этажа

1 этаж  
подъезд 4

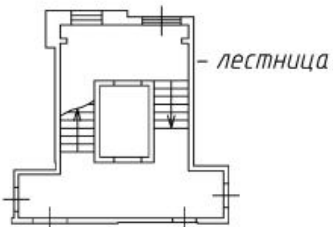


Условные обозначения:


 - часть контура вновь образованного помещения

 - номер помещения

 - стена с окном и дверью



 - лифт

 - пандус

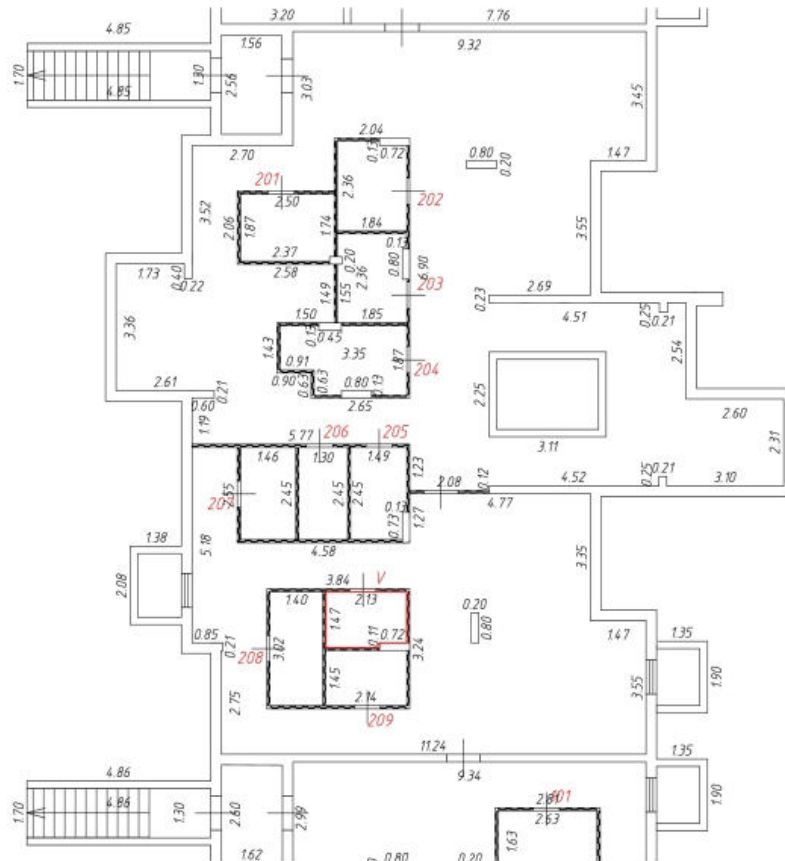
3.15 - линейный размер

 - перегородка

Масштаб: 1:200

Фрагмент плана этажа

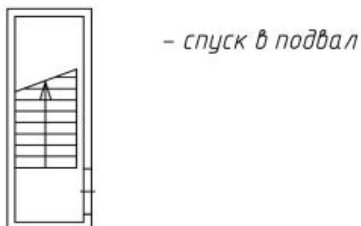
Подвал  
подъезд 2



Условные обозначения:


 - стена с окном и дверью

*IX* - номер помещения



3.15 - линейный размер

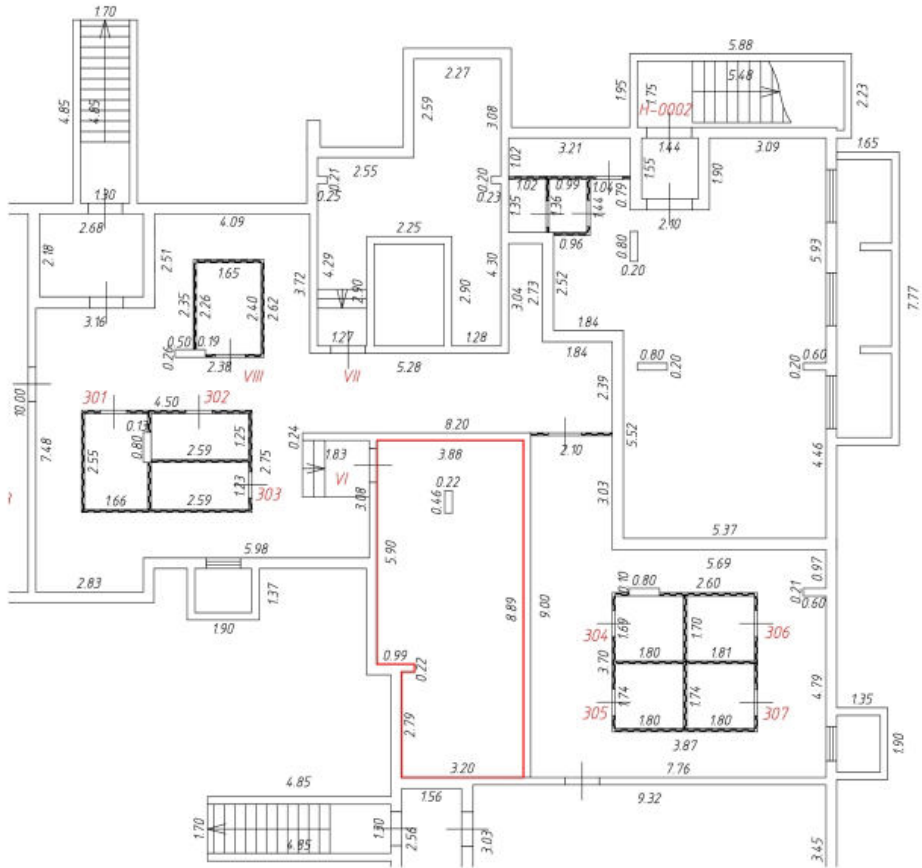
 - часть контура вновь образованного помещения

 - перегородка

Масштаб: 1:200

# Фрагмент плана этажа

## Подвал подъезд 3

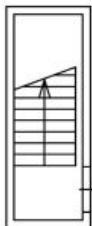


Условные обозначения:



- стена с окном и дверью

**IX** - номер помещения



- спуск в подвал

3.15 - линейный размер



- часть контура вновь образованного помещения

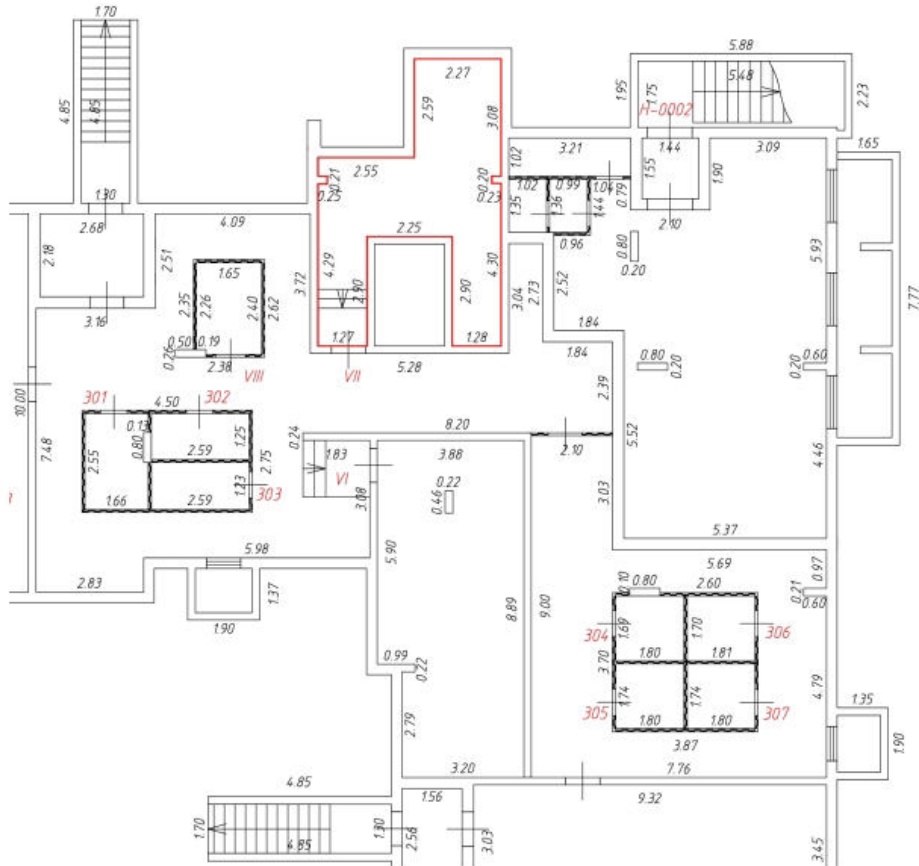


- перегородка

Масштаб: 1:200

# Фрагмент плана этажа

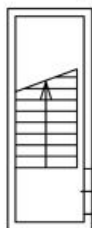
## Подвал подъезд 3



Условные обозначения:



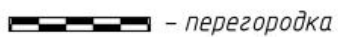
**IX** - номер помещения



- спуск в подвал

3,15 - линейный размер

**—** - часть контура вновь образованного помещения

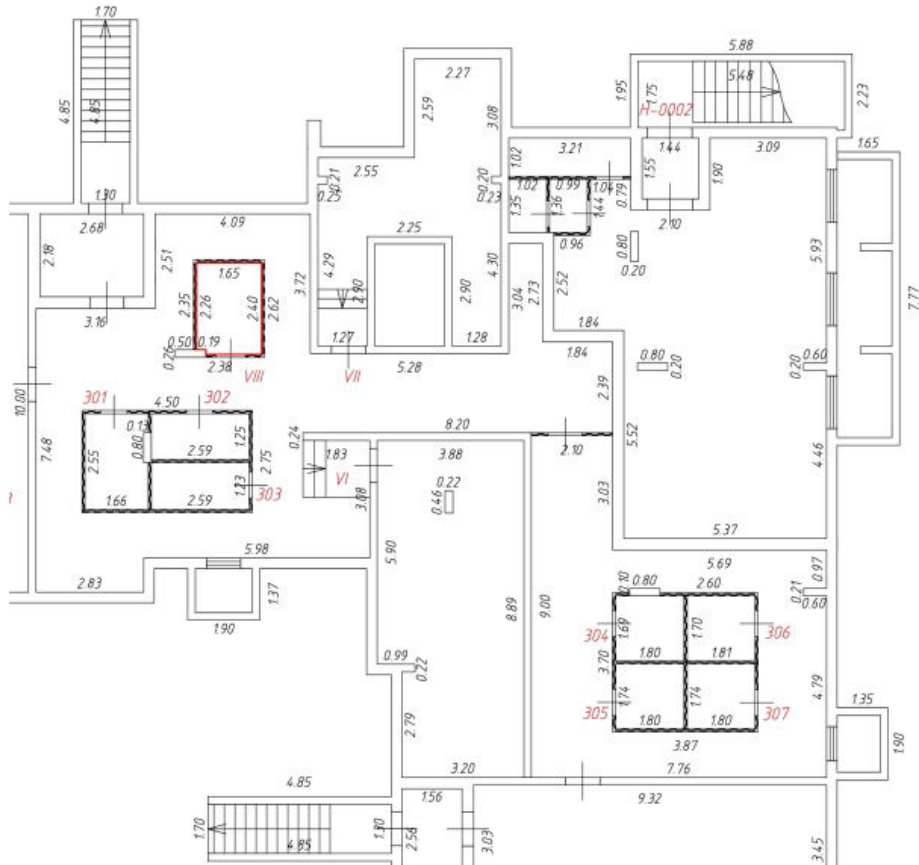


Масштаб: 1:200

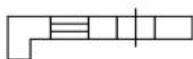


# Фрагмент плана этажа

## Подвал подъезд 3

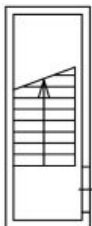


Условные обозначения:



— стена с окном и дверью

**IX** — номер помещения



— спуск в подвал

3,15 — линейный размер



— часть контура вновь образованного помещения

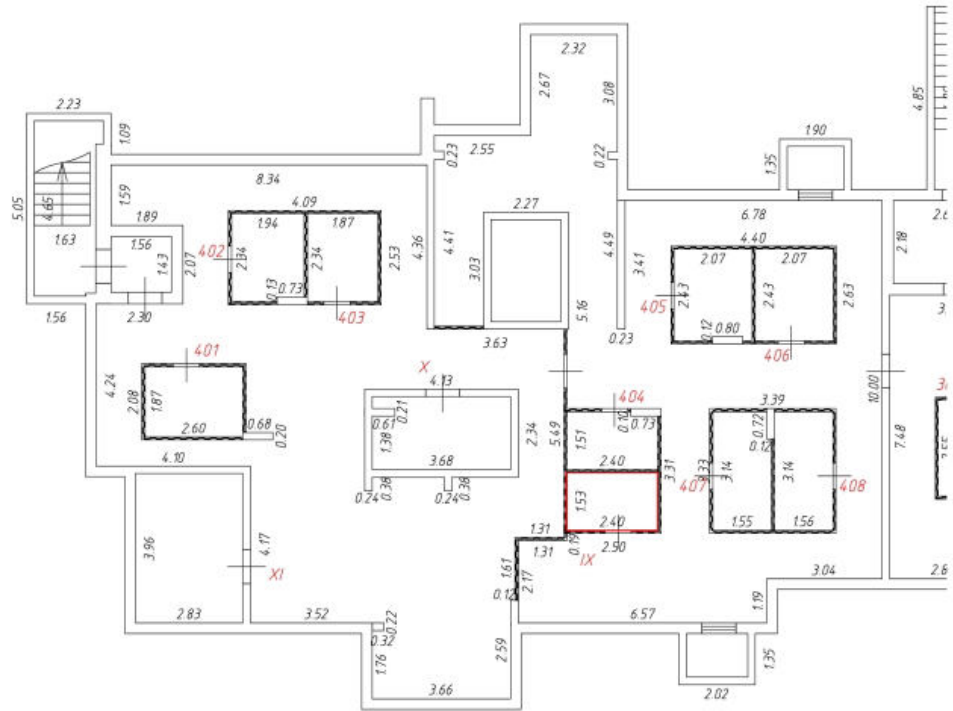


— перегородка

Масштаб: 1:200

# Фрагмент плана этажа

## Подвал подъезд 4



Условные обозначения:

- стена с окном и дверью

**IX** - номер помещения

- спуск в подвал

3.15 - линейный размер

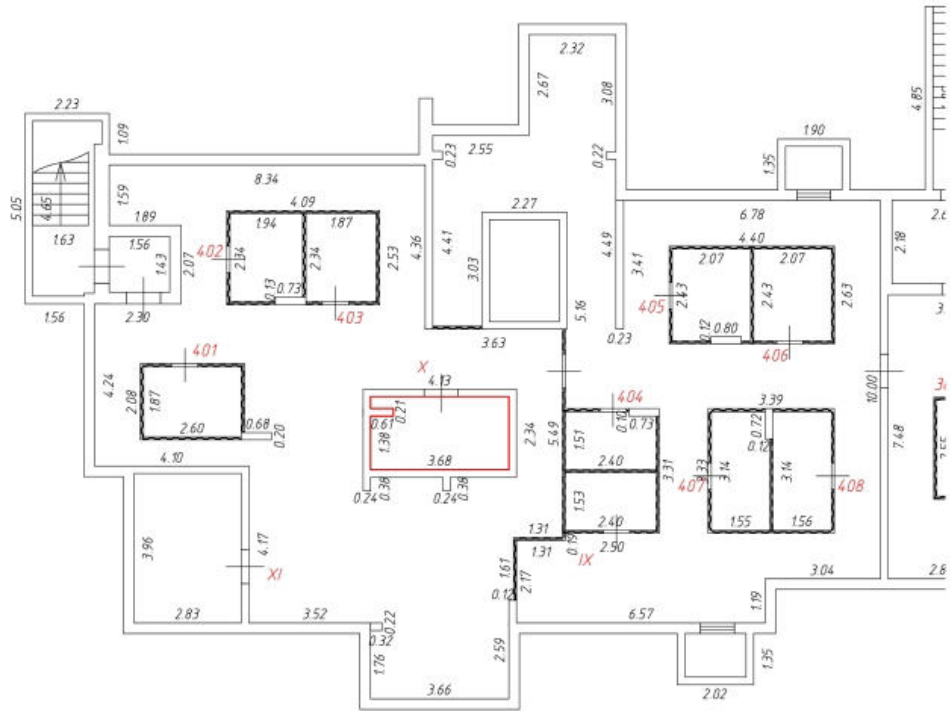
- часть контура вновь образованного помещения

- перегородка

Масштаб: 1:200

# Фрагмент плана этажа

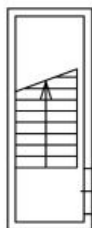
## Подвал подъезд 4



Условные обозначения:

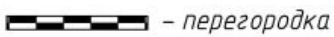


**IX** - номер помещения



3.15 - линейный размер

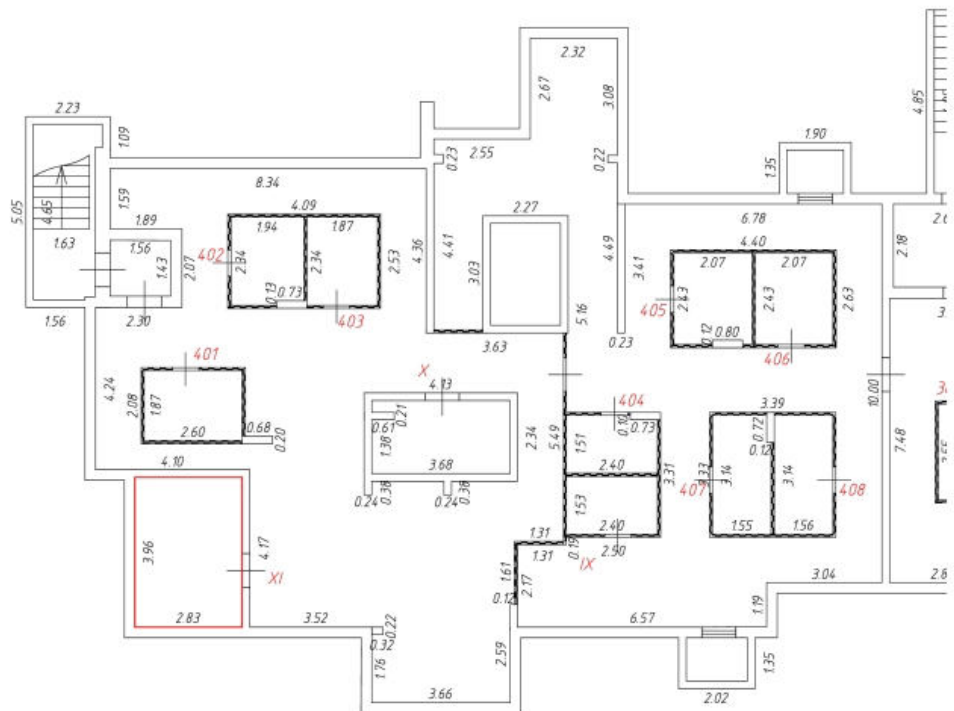
**—** - часть контура вновь образованного помещения




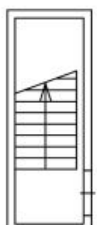




Масштаб: 1:200

# Фрагмент плана этажа

## Подвал подъезд 4



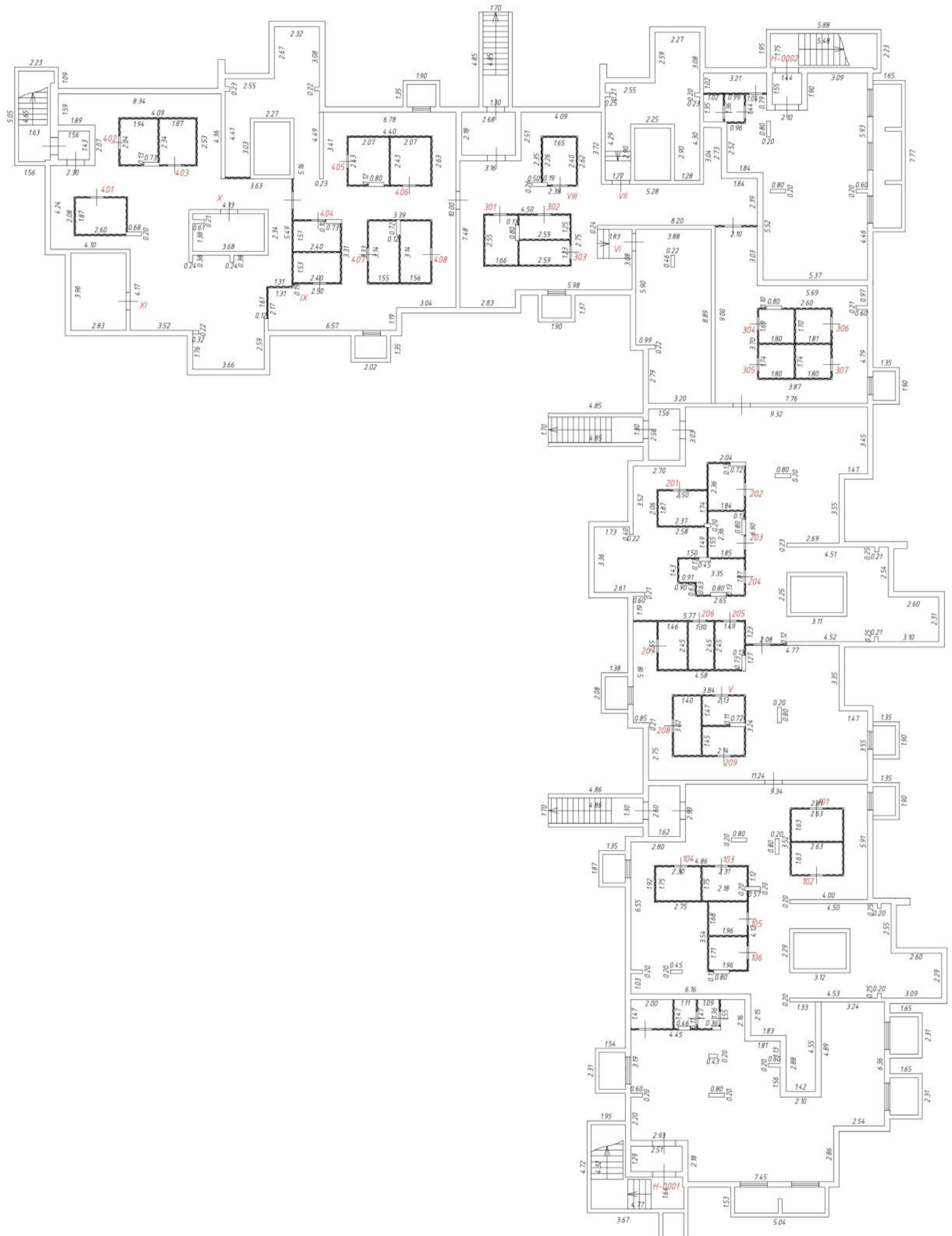
Условные обозначения:

-  - стена с окном и дверью
-  - спуск в подвал
-  - перегородка
-  - номер помещения
-  - линейный размер
-  - часть контура вновь образованного помещения

Масштаб: 1:200

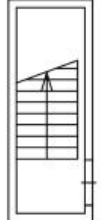
План этажа

Подвал



Условные обозначения:

 - стена с окном и дверью

 - спуск в подвал

201 - номер помещения

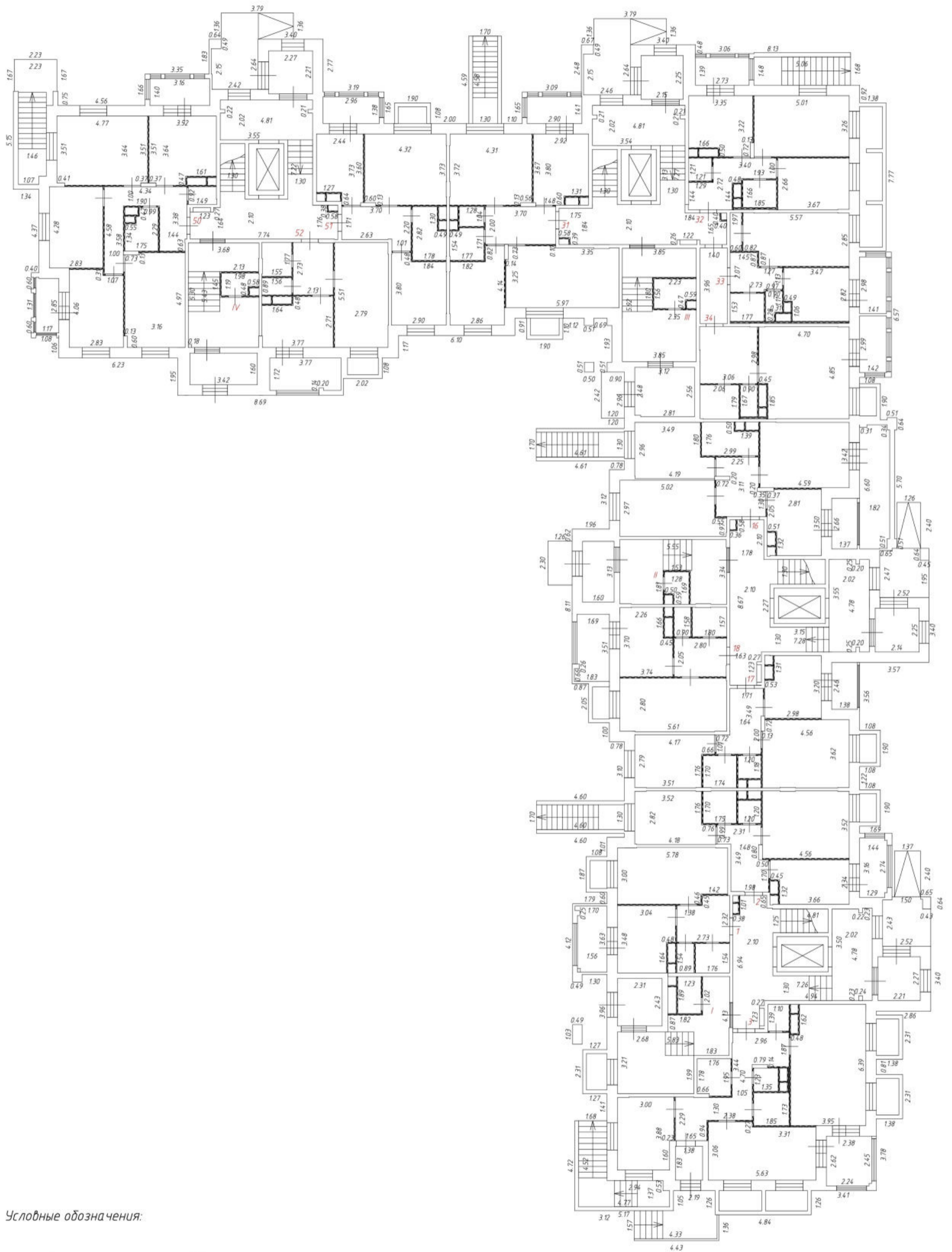
3.15 - линейный размер

 - перегородка

Масштаб: 1:200

План этажа

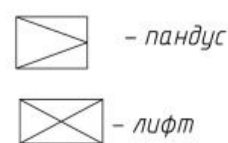
1 этаж



Условные обозначения:



1 - номер помещения  
3.15 - линейный размер



- перегородка

Масштаб: 1:200

План этажа

2 этаж



Условные обозначения:



1 - номер помещения

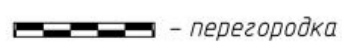


- лестница

3.15 - линейный размер



- лифт



- перегородка

Масштаб: 1:200

План этажа

3 этаж



Условные обозначения:

- стена с окном и дверью

- лестница

1 - номер помещения

3.15 - линейный размер

- лифт

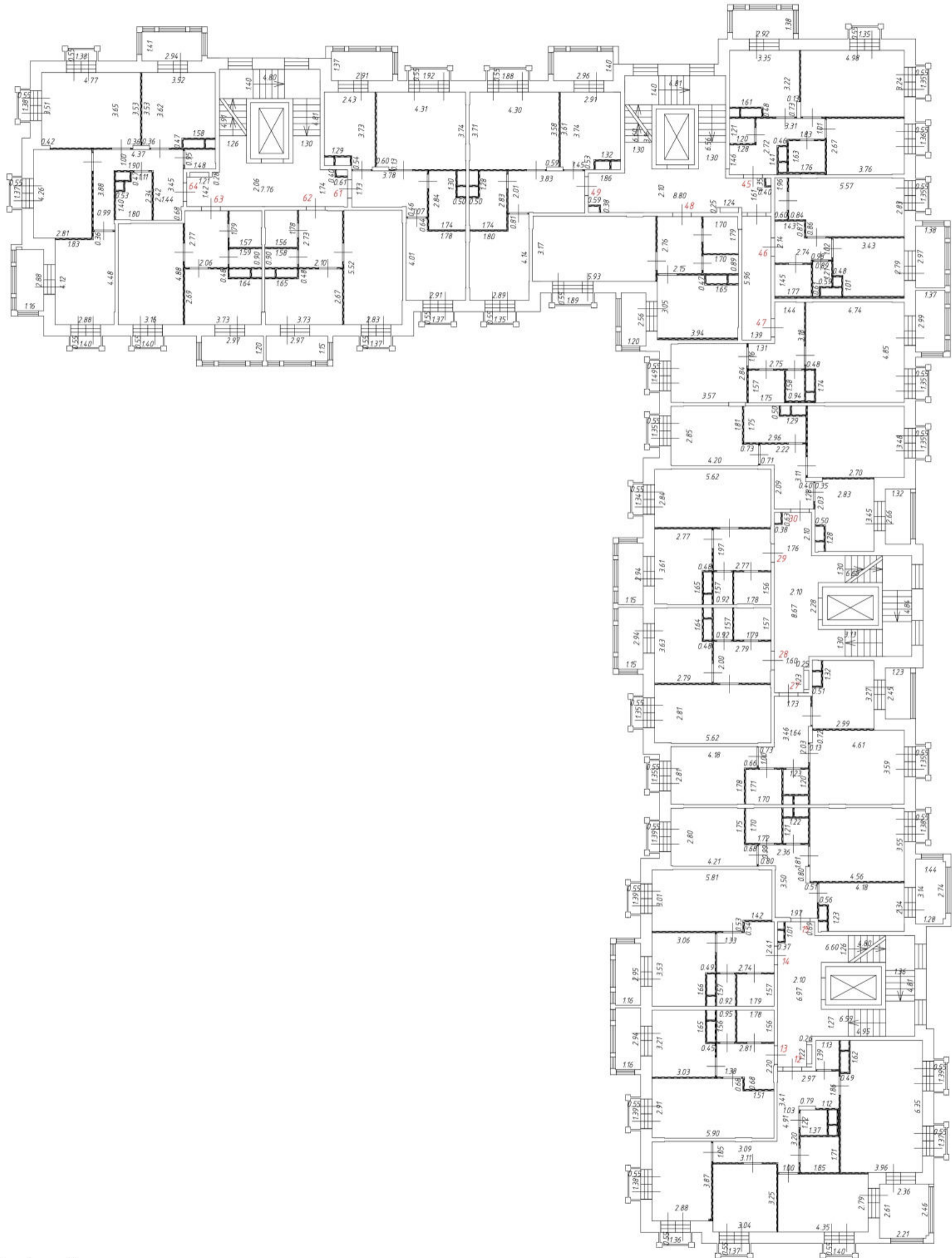
- перегородка

Масштаб: 1:200



План этажа

4 этаж



Условные обозначения:

 - стена с окном и дверью

1 - номер помещения

3.15 - линейный размер

 - лестница

 - лифт

 - перегородка

Масштаб: 1:200



# МИНИСТЕРСТВО СТРОИТЕЛЬНОГО КОМПЛЕКСА МОСКОВСКОЙ ОБЛАСТИ

Кому: Общество с ограниченной ответственностью  
"Ваш город"

наименование застройщика (фамилия, имя,  
отчество – для граждан, полное наименование  
организации – для юридических лиц)

142703, Московская область, Ленинский  
район, г. Видное, Белокаменное шоссе, д. 20,  
комната №7, [ibocharnikov@urbgroup.ru](mailto:ibocharnikov@urbgroup.ru)  
почтовый индекс и адрес, адрес электронной почты

## РАЗРЕШЕНИЕ на строительство

Дата 10.08.2017

№ RU50-48-8787-2017

### Министерство строительного комплекса Московской области

(наименование уполномоченного федерального органа исполнительной власти или органа исполнительной власти субъекта Российской Федерации, или органа

местного самоуправления, осуществляющих выдачу разрешения на строительство. Государственная корпорация по атомной энергии "Росатом")

в соответствии со статьей 51 Градостроительного кодекса Российской Федерации разрешает:

1	Строительство объекта капитального строительства	V
	Реконструкцию объекта капитального строительства	
	Работы по сохранению объекта культурного наследия, затрагивающие конструктивные и другие характеристики надежности и безопасности такого объекта	
	Строительство линейного объекта (объекта капитального строительства, входящего в состав линейного объекта)	
	Реконструкцию линейного объекта (объекта капитального строительства, входящего в состав линейного объекта)	
2	Наименование объекта капитального строительства (этапа) в соответствии с проектной документацией	<b>Жилой комплекс по адресу: Московская область, Ленинский муниципальный район, г.п. Видное, г. Видное, в районе 4 км автомобильной дороги М-2 «Крым-Федюково». Жилой дом № 16</b>

	Наименование организации, выдавшей положительное заключение экспертизы проектной документации, и в случаях, предусмотренных законодательством Российской Федерации, реквизиты приказа об утверждении положительного заключения государственной экологической экспертизы	<b>ООО «Экспертстройинжиниринг»</b>
	Регистрационный номер и дата выдачи положительного заключения экспертизы проектной документации и в случаях, предусмотренных законодательством Российской Федерации, реквизиты приказа об утверждении положительного заключения государственной экологической экспертизы	<b>№50-2-1-3-0077-17 от 11.04.2017; №50-2-1-2-0231-17 от 03.08.2017 (корректировка)</b>
3	Кадастровый номер земельного участка (земельных участков), в пределах которого (которых) расположен или планируется расположение объекта капитального строительства	<b>50:21:0030210:1000</b>
	Номер кадастрового квартала (кадастровых кварталов), в пределах которого (которых) расположен или планируется расположение объекта капитального строительства	<b>50:21:0030210</b>
	Кадастровый номер реконструируемого объекта капитального строительства	-
3.1	Сведения о градостроительном плане земельного участка	<b>№ RU50503101-MSK002188 утвержден Министерством строительного комплекса Московской области от 30.05.2017 № Г48/01930-17</b>
3.2	Сведения о проекте планировки и проекте межевания территории	<b>утвержден постановлением Администрации муниципального образование сельское поселение Булатниковское от 13.03.2014.№30; утвержден распоряжением Администрации Ленинского муниципального района Московской области от 01.04.2014 №167-р/о</b>
3.3	Сведения о проектной документации объекта капитального строительства, планируемого к строительству, реконструкции, проведению работ сохранения объекта культурного наследия, при которых затрагиваются конструктивные и другие характеристики надежности и безопасности объекта	<b>ООО «ИнженерПроект»</b>
4	Краткие проектные характеристики для строительства, реконструкции объекта капитального строительства, объекта культурного наследия, если при проведении работ по сохранению объекта культурного наследия затрагиваются конструктивные и другие характеристики надежности и безопасности такого объекта:	
	Наименование объекта капитального строительства, входящего в состав имущественного комплекса, в соответствии с проектной документацией:	

<b>Корпус № 16.1</b>			
Общая площадь (кв. м):	<b>5384,20</b>	Площадь участка (кв. м):	<b>293055,00</b>
Объем (куб. м):	<b>18421,90</b>	в том числе подземной части (куб. м):	<b>3634,60</b>
Количество этажей (шт.):	<b>5</b>	Высота (м):	<b>22,05</b>
Количество подземных этажей (шт.):	<b>1</b>	Вместимость (чел.):	-
Площадь застройки (кв. м):	<b>1473,10</b>		
Иные показатели:	<p><b>Количество секций (шт.) - 4;</b>  <b>Общая площадь квартир (без учета балконов) - 2887,80 кв. м.;</b>  <b>Общая площадь квартир (с учетом балконов) - 3050,90 кв. м.;</b>  <b>Количество квартир (шт.) - 64, в т.ч.:</b>  <b>однокомнатных - 29,</b>  <b>двухкомнатных - 25,</b>  <b>трехкомнатных - 6,</b>  <b>четырёхкомнатных - 4;</b>  <b>Общая площадь кладовых - 118,00 кв. м.; количество кладовых (шт.) - 30;</b>  <b>Общая площадь помещений общего пользования - 1296,00 кв. м.</b>  <b>Общая площадь технических помещений - 143,70 кв. м.</b>  <b>Площадь помещений общественного назначения - 161,60 кв. м.</b>  <b>Включая инженерно-техническое обеспечение объекта капитального строительства</b></p>		
<b>Корпус № 16.2</b>			
Общая площадь (кв. м):	<b>14194,90</b>	Площадь участка (кв. м):	<b>293055,00</b>
Объем (куб. м):	<b>49344,00</b>	в том числе подземной части (куб. м):	<b>5542,00</b>
Количество этажей (шт.):	<b>5-9</b>	Высота (м):	<b>30,40</b>

Количество подземных этажей (шт.):	<b>1</b>	Вместимость (чел.):	-
Площадь застройки (кв. м):	<b>2257,00</b>		
Иные показатели:	<b>Количество секций (шт.) - 7;</b> <b>Общая площадь квартир (без учета балконов) - 8367,40 кв. м.;</b> <b>Общая площадь квартир (с учетом балконов) - 8753,50 кв. м.;</b> <b>Количество квартир (шт.) - 211, в т.ч.:</b> <b>однокомнатных - 110,</b> <b>двухкомнатных - 85,</b> <b>трехкомнатных - 16;</b> <b>Общая площадь кладовых - 246,40 кв. м.; количество кладовых (шт.) - 68;</b> <b>Общая площадь помещений общего пользования - 2962,10 кв. м.</b> <b>Общая площадь технических помещений - 208,20 кв. м.</b> <b>Площадь помещений общественного назначения - 331,40 кв. м.</b> <b>Включая инженерно-техническое обеспечение объекта капитального строительства</b>		
5	Адрес (местоположение) объекта:	<b>Московская область, Ленинский муниципальный район, городское поселение Видное, г. Видное, в районе 4 км. Автомобильной дороги М-2 «Крым-Федюково»</b>	
6	Краткие проектные характеристики линейного объекта: -		
	Категория: (класс)	-	
	Протяженность:	-	
	Мощность (пропускная способность, грузооборот, интенсивность движения):	-	
	Тип (КЛ, ВЛ, КВЛ), уровень напряжения линий электропередачи	-	
	Перечень конструктивных элементов, оказывающих влияние на безопасность:	-	
	Иные показатели :	-	

Срок действия настоящего разрешения – до **10.08.2019** в соответствии с  
**Раздел 6 "Проект организации строительства" 165-12/12-16-ПОС**

**Первый заместитель  
министра строительного  
комплекса Московской  
области**

(должность уполномоченного  
лица органа, осуществляющего  
выдачу разрешения на строительство)  
10.08.2017



ДОКУМЕНТ ПОДПИСАН  
ЭЛЕКТРОННОЙ ПОДПИСЬЮ

Сертификат:  
331040142612044546969829479907315375433  
Владелец: Федотова Инна Аркадьевна  
Действителен: с 23.05.2017 по 23.08.2018

**И.А. Федотова**  
(расшифровка подписи)



ДУБЛИКАТ ДОКУМЕНТА  
ПОДПИСАН  
ЭЛЕКТРОННОЙ ПОДПИСЬЮ

Сертификат: 67859585866120136448333532540286489384  
Владелец: Федотова Инна Аркадьевна  
Действителен: с 09.02.2018 по 09.05.2019

На основании заявления ФОНД «СПЕЦИАЛЬНЫЕ ПРОЕКТЫ ФОНДА ЗАЩИТЫ ПРАВ ГРАЖДАН – УЧАСТНИКОВ ДОЛЕВОГО СТРОИТЕЛЬСТВА» от 20.05.2019 № P001-2360362388-24437124 о внесении изменений в разрешение на строительство № RU50-48-8787-2017 от 10.08.2017 выданного Министерством строительного комплекса Московской области (далее – разрешение на строительство) внести в разрешение на строительство следующее(-ие) изменение(-я):

- в связи с приобретением физическим или юридическим лицом прав на земельный участок, в отношении, которого прежнему правообладателю земельного участка выдано разрешение на строительство внести в разрешение на строительство следующее изменение(-я):

На титульном листе разрешения на строительство поле «наименование застройщика (фамилия, имя, отчество – для граждан, полное наименование организации – для юридических лиц), почтовый индекс и адрес, адрес электронной почты» изложить в следующей редакции: ФОНД «СПЕЦИАЛЬНЫЕ ПРОЕКТЫ ФОНДА ЗАЩИТЫ ПРАВ ГРАЖДАН – УЧАСТНИКОВ ДОЛЕВОГО СТРОИТЕЛЬСТВА» 125009, г. Москва, ул. Воздвиженка, д. 10, пом./ком. XI/179.

**Министр жилищной  
политики Московской  
области**

(должность уполномоченного  
лица органа, осуществляющего  
выдачу разрешения на строительство)

28.05.2019



**И.А. Федотова**  
(расшифровка подписи)

На основании заявления ФОНД «СПЕЦИАЛЬНЫЕ ПРОЕКТЫ ФОНДА ЗАЩИТЫ ПРАВ ГРАЖДАН – УЧАСТНИКОВ ДОЛЕВОГО СТРОИТЕЛЬСТВА» от 10.07.2019 № P001-2360362388-26125547 о внесении изменений в разрешение на строительство № RU50-48-8787-2017 от 10.08.2017 выданного Министерством строительного комплекса (далее – разрешение на строительство) внести в разрешение на строительство следующее(-ие) изменение(-я):

- в связи с продлением срока действия разрешения на строительство внести следующее изменение(-я):

Действие настоящего разрешения на строительство продлено до 10.07.2020

**Первый заместитель  
министра жилищной  
политики Московской  
области**

(должность уполномоченного  
лица органа, осуществляющего  
выдачу разрешения на строительство)  
18.07.2019



**Л.В. Ращepкина**  
(расшифровка подписи)



На основании заявления ФОНД «СПЕЦИАЛЬНЫЕ ПРОЕКТЫ ФОНДА ЗАЩИТЫ ПРАВ ГРАЖДАН – УЧАСТНИКОВ ДОЛЕВОГО СТРОИТЕЛЬСТВА» от 29.04.2020 № P001-2360362388-35283442 о внесении изменений в разрешение на строительство № RU50-48-8787-2017 от 10.08.2017 выданного Министерством строительного комплекса Московской области (далее – разрешение на строительство) внести в разрешение на строительство следующее(-ие) изменение(-я):

Пункт 2 таблицы разрешения на строительство изложить в следующей редакции:

2	Наименование объекта капитального строительства (этапа) в соответствии с проектной документацией	«Жилой комплекс по адресу: Московская область, Ленинский муниципальный район, г. п. Видное, г. Видное, в районе 4км автомобильной дороги М-2 «Крым»-Федюково. Жилой дом №16 (Корпус 1 и 2). Завершение строительства»
	Наименование организации, выдавшей положительное заключение экспертизы проектной документации, и в случаях, предусмотренных законодательством Российской Федерации, реквизиты приказа об утверждении положительного заключения государственной экологической экспертизы	ООО «Экспертстройинжиниринг» Государственное автономное учреждение Московской области «Московская областная государственная экспертиза»
	Регистрационный номер и дата выдачи положительного заключения экспертизы проектной документации и в случаях, предусмотренных законодательством Российской Федерации, реквизиты приказа об утверждении положительного заключения государственной экологической экспертизы	№50-2-1-3-0077-17 от 11.04.2017 №50-2-1-2-0231-17 от 03.08.2017 № 50-1-1-3-0267-20 от 27.02.2020

Подпункт 3.3 пункта 3 таблицы разрешения на строительство изложить в следующей редакции:

3.3	Сведения о проектной документации объекта капитального строительства, планируемого к строительству, реконструкции, проведению работ сохранения объекта культурного наследия, при которых затрагиваются конструктивные и другие характеристики надежности и безопасности объекта	ООО «ИнженерПроект», 2017 ООО «ТРИДИКА», 2019
-----	---	--

**Первый заместитель  
министра жилищной  
политики Московской  
области**

(должность уполномоченного  
лица органа, осуществляющего  
выдачу разрешения на строительство)  
14.05.2020



**Л.В. Ращепкина**  
(расшифровка подписи)

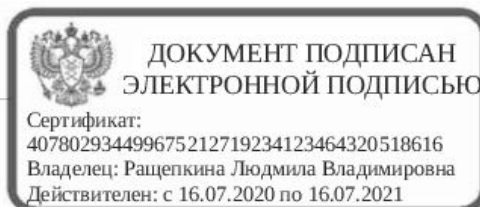
На основании заявления ПУБЛИЧНО-ПРАВОВАЯ КОМПАНИЯ "ФОНД ЗАЩИТЫ ПРАВ ГРАЖДАН - УЧАСТНИКОВ ДОЛЕВОГО СТРОИТЕЛЬСТВА" от 25.09.2020 № P001-9918319777-38959290 о внесении изменений в разрешение на строительство № RU50-48-8787-2017 от 10.08.2017 выданного Министерством строительного комплекса Московской области (далее – разрешение на строительство) внести в разрешение на строительство следующее(-ие) изменение(-я):

- в связи с приобретением физическим или юридическим лицом прав на земельный участок, в отношении, которого прежнему правообладателю земельного участка выдано разрешение на строительство внести в разрешение на строительство следующее изменение(-я):

На титульном листе разрешения на строительство поле «наименование застройщика (фамилия, имя, отчество – для граждан, полное наименование организации – для юридических лиц), почтовый индекс и адрес, адрес электронной почты» изложить в следующей редакции: ПУБЛИЧНО-ПРАВОВАЯ КОМПАНИЯ "ФОНД ЗАЩИТЫ ПРАВ ГРАЖДАН - УЧАСТНИКОВ ДОЛЕВОГО СТРОИТЕЛЬСТВА", 125009, г. Москва, ул. Воздвиженка, д. 10, пом/ком XI/18.

**Первый заместитель  
министра жилищной  
политики Московской  
области**

(должность уполномоченного  
лица органа, осуществляющего  
выдачу разрешения на строительство)  
01.10.2020



**Л.В. Ращепкина**  
(расшифровка подписи)



**АДМИНИСТРАЦИЯ  
ЛЕНИНСКОГО ГОРОДСКОГО ОКРУГА  
МОСКОВСКОЙ ОБЛАСТИ**

---

**ПОСТАНОВЛЕНИЕ**

от 16.03.2021 № 802

**О присвоении адреса**

Объект: Жилой дом 16: корпус № 16.1, корпус № 16.2.

Заявитель: ППК «Фонд защиты прав граждан - участников долевого строительства».

Адрес заявителя: г. Москва, ул. Воздвиженка, д. 10, пом./ком. XI/18.

Основание для присвоения адреса:

1. Заявление заявителя (вх. 67083 от 26.02.2021 г., P001-5621035169-43126760).
2. Разрешение на строительство от 10.08.2017 № RU50-48-8787-2017.
3. Закон Московской области «Об организации местного самоуправления на территории Ленинского муниципального района» от 19 июля 2019 г. №172/2019-ОЗ.

Рассмотрев представленные документы,

**ПОСТАНОВЛЯЮ:**

1. Присвоить жилому дому 16 корпус 16.1, расположенному в городе Видное, на земельном участке с кадастровым номером 50:21:0030210:1000, полный адрес: Российская Федерация, Московская область, Ленинский городской округ, город Видное, территория жилой комплекс Видный город, улица имени народной артистки СССР Галины Вишневской, дом 6 корпус 1.

1.1. Сокращенный адрес объекта: Российская Федерация, Московская обл., Ленинский г.о., г. Видное, тер. ЖК Видный город, ул. им. народной артистки СССР Галины Вишневской, д. 6 корп. 1.

2. До включения муниципального образования Ленинский городской округ в Федеральную информационную адресную систему, для внесения информации об объекте адресации, использовать следующий полный адрес объекта (актуальный в соответствии с ФИАС):

- Российская Федерация, Московская область, Ленинский муниципальный район, городское поселение Видное, город Видное, территория жилой комплекс Видный город, улица имени народной артистки СССР Галины Вишневской, дом 6 корпус 1.

3. Квартирам в доме 6 корпус 1 присвоить полные адреса: Российская Федерация, Московская область, Ленинский городской округ, город Видное, территория жилой

комплекс Видный город, улица имени народной артистки СССР Галины Вишневской, дом 6 корпус 1 и далее номер квартиры в соответствии с документами технической инвентаризации на каждую квартиру.

3.1. Сокращенный адрес квартир: Российская Федерация, Московская обл., Ленинский г.о., г. Видное, тер. ЖК Видный город, ул. им. народной артистки СССР Галины Вишневской, д. 6 корп. 1 и далее номер кв. в соответствии с документами технической инвентаризации на каждую квартиру.

4. Нежилым помещениям в доме 6 корпус 1 присвоить полные адреса: Российская Федерация, Московская область, Ленинский городской округ, город Видное, территория жилой комплекс Видный город, улица имени народной артистки СССР Галины Вишневской, дом 6 корпус 1 и далее номер помещения в соответствии с документами технической инвентаризации на каждое помещение.

4.1. Сокращенный адрес помещений: Российская Федерация, Московская обл., Ленинский г.о., г. Видное, тер. ЖК Видный город, ул. им. народной артистки СССР Галины Вишневской, д. 6 корп. 1 и далее номер помещ. в соответствии с документами технической инвентаризации на каждое помещение.

5. Присвоить жилому дому 16 корпус 16.2, расположенному в городе Видное, на земельном участке с кадастровым номером 50:21:0030210:1000, полный адрес: Российская Федерация, Московская область, Ленинский городской округ, город Видное, территория жилой комплекс Видный город, улица имени народной артистки СССР Галины Вишневской, дом 6 корпус 2.

5.1. Сокращенный адрес объекта: Российская Федерация, Московская обл., Ленинский г.о., г. Видное, тер. ЖК Видный город, ул. им. народной артистки СССР Галины Вишневской, д. 6 корп. 2.

6. До включения муниципального образования Ленинский городской округ в Федеральную информационную адресную систему, для внесения информации об объекте адресации, использовать следующий полный адрес объекта (актуальный в соответствии с ФИАС):

- Российская Федерация, Московская область, Ленинский муниципальный район, городское поселение Видное, город Видное, территория жилой комплекс Видный город, улица имени народной артистки СССР Галины Вишневской, дом 6 корпус 2.

7. Квартирам в доме 6 корпус 2 присвоить полные адреса: Российская Федерация, Московская область, Ленинский городской округ, город Видное, территория жилой комплекс Видный город, улица имени народной артистки СССР Галины Вишневской, дом 6 корпус 2 и далее номер квартиры в соответствии с документами технической инвентаризации на каждую квартиру.

7.1. Сокращенный адрес квартир: Российская Федерация, Московская обл., Ленинский г.о., г. Видное, тер. ЖК Видный город, ул. им. народной артистки СССР Галины Вишневской, д. 6 корп. 2 и далее номер кв. в соответствии с документами технической инвентаризации на каждую квартиру.

8. Нежилым помещениям в доме 6 корпус 2 присвоить полные адреса: Российская Федерация, Московская область, Ленинский городской округ, город Видное, территория жилой комплекс Видный город, улица имени народной артистки СССР Галины Вишневской, дом 6 корпус 2 и далее номер помещения в соответствии с документами технической инвентаризации на каждое помещение.

8.1. Сокращенный адрес помещений: Российская Федерация, Московская обл., Ленинский г.о., г. Видное, тер. ЖК Видный город, ул. им. народной артистки СССР Галины Вишневской, д. 6 корп. 2 и далее номер помещ. в соответствии с документами технической инвентаризации на каждое помещение.

9. Обязать застройщика установить на фасаде домов номерные знаки типового образца.

10. Обязать застройщика уведомить собственников жилых и нежилых помещений в домах, а также управляющую компанию о присвоении данных адресов
11. Контроль за выполнением данного постановления оставляю за собой.

**Начальник отдела архитектуры**

**Д.А. Тетерчев**

Разослать: управление архитектуры и строительства-1, ППК «Фонд защиты прав граждан - участников долевого строительства»-1, Территориальный отдел Видное «Расторгуево», УК ЖКХ Домодедовский почтамт УФПС МО "Почта России", МБУ Ленинского городского округа «МФЦ», в дело.

**ВЫПИСКА**из государственного адресного реестра  
об адресе объекта адресации

Дата	<b>03.10.2022</b>	№	<b>FV-221003-869296</b>
------	-------------------	---	-------------------------

Здание/сооружение

(вид объекта адресации)

**1. Сведения об адресе объекта адресации:**

1.1	Уникальный регистрационный номер адреса объекта адресации в государственном адресном реестре	<b>4affcc17-e67c-4525-bfec-2ecab680cd41</b>	
1.2	Дата последнего обновления записи в государственном адресном реестре	<b>22.05.2021</b>	
1.3	Характер сведений государственного адресного реестра (статус записи об объекте)	<b>Актуальная запись</b>	
1.4	Адрес объекта адресации:		
	Страна	<b>Российская Федерация</b>	
	Субъект Российской Федерации	<b>Московская область</b>	
		(наименование)	
	Федеральная территория		
		(наименование)	
	Муниципальный район		
		(наименование)	
	Муниципальный округ		
		(наименование)	
	Городской округ	<b>Ленинский</b>	
		(наименование)	
	Внутригородская территория города федерального значения		
	(наименование)		
Городское поселение			
	(наименование)		
Сельское поселение			
	(наименование)		
Внутригородской район городского округа			
	(наименование)		
Населенный пункт	<b>Город</b>	<b>Видное</b>	

Элемент планировочной структуры	Территория	ЖК Видный город
	(вид)	(наименование)
Элемент улично-дорожной сети	Улица	имени народной артистки СССР Галины Вишневской
	(вид)	(наименование)
Земельный участок		
	(номер)	
Здание	Дом	6
	(тип)	(номер)
	Корпус	1
	(тип)	(номер)
	(тип)	(номер)
Помещение в пределах здания (сооружения)	(тип)	(номер)
Помещение в пределах квартиры	(тип)	(номер)
Машино-место		
	(номер)	
1.5	<b>Запись в государственном адресном реестре сделана на основании</b>	
	<b>Постановление</b>	<b>16.03.2021</b>
	(тип документа основания)	(дата документа основания)
	<b>Постановление о присвоении адреса</b>	<b>802</b>
	(наименование документа основания)	(номер документа основания)
	Дата внесения записи в государственный адресный реестр	<b>22.05.2021</b>
1.6	Дополнительные сведения:	
	Кадастровый номер объекта недвижимости	
	Код ОКТМО	<b>46707000001</b>
	Почтовый индекс	<b>142702</b>

## 2. Сведения об органе, изготовившем выписку из государственного адресного реестра

2.1	<b>МЕЖРАЙОННАЯ ИНСПЕКЦИЯ ФЕДЕРАЛЬНОЙ НАЛОГОВОЙ СЛУЖБЫ № 14 ПО МОСКОВСКОЙ ОБЛАСТИ</b>
	(наименование органа)

Начальник отдела информационных технологий

(полное наименование должности)

Коломейченко Кирилл Владимирович

(инициалы, фамилия)

(подпись)

М.П.



Подпись и печать кадастрового инженера (при подготовке технического плана в форме бумажного документа): \_\_\_\_\_